

## INQUADRAMENTO GENERALE DELLA PROPOSTA DI INTERVENTO

## COROGRAFIA AREA INTERVENTO – scala 1:50'000

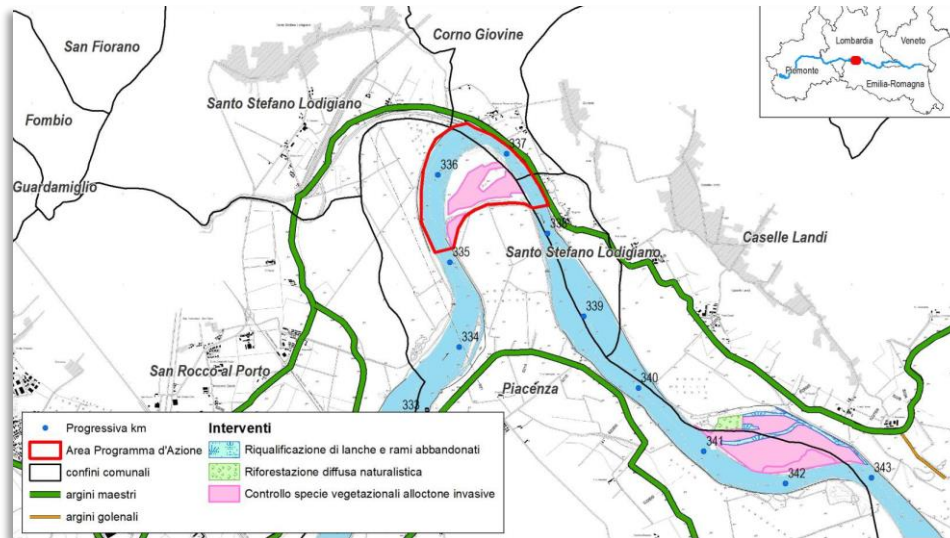



FOTO AEREA DELLA ZONA INTERESSATA DALL'INTERVENTO (2005)



ESTENSIONE DELL'AREA DEL PROGRAMMA D'AZIONE: 109 ha



## TIPOLOGIA D'INTERVENTO:

## Interventi idraulico - morfologici

- Riduzione dell'artificialità dell'alveo (adeguamento pennelli di navigazione, dismissione/modifica opere di difesa)
- Riattivazione e riapertura di lanche, rami abbandonati e apertura nuovi rami fluviali

## Interventi ambientali - naturalistici

- Riqualificazione di lanche e rami abbandonati
- Riforestazione naturalistica
- Controllo specie vegetazionali alloctone invasive



UBICAZIONE: L'intervento previsto è ubicato nei comuni di Santo Stefano Lodigiano (LO) e Piacenza (PC).

PROGRESSIVA UFFICIALE: dal km 335 al km 337.



## PROPRIETA' DELLE AREE INTERESSATE DAGLI INTERVENTI:

- Demaniali, pubbliche (100%)
- Private



## PRESENZA DI CONCESSIONI D'USO DELLE AREE INTERESSATE DAGLI INTERVENTI:

- Si
- No
- Da approfondire quadro conoscenze



## DESCRIZIONE DELL'INTERVENTO:

Non sono previsti interventi idraulico-morfologici.

Gli interventi previsti di carattere naturalistico riguardano l'attuazione del controllo delle specie vegetali alloctone invasive in corrispondenza di aree aperte, anche attraverso l'introduzione di specie arbustive di portamento cespuglioso, su di una superficie complessiva di 23 ha circa.



## OBIETTIVI DELL'INTERVENTO:

Incremento della funzionalità ecologica attraverso il contrasto alla diffusione delle specie vegetazionali alloctone, favorendo l'affermazione di specie e habitat tipici delle fasce riparie fluviali.



IMPORTO DEL FINANZIAMENTO: € 770'000,00

## COROGRAFIA AREA INTERVENTO – scala 1:50'000

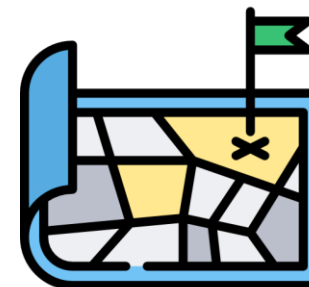
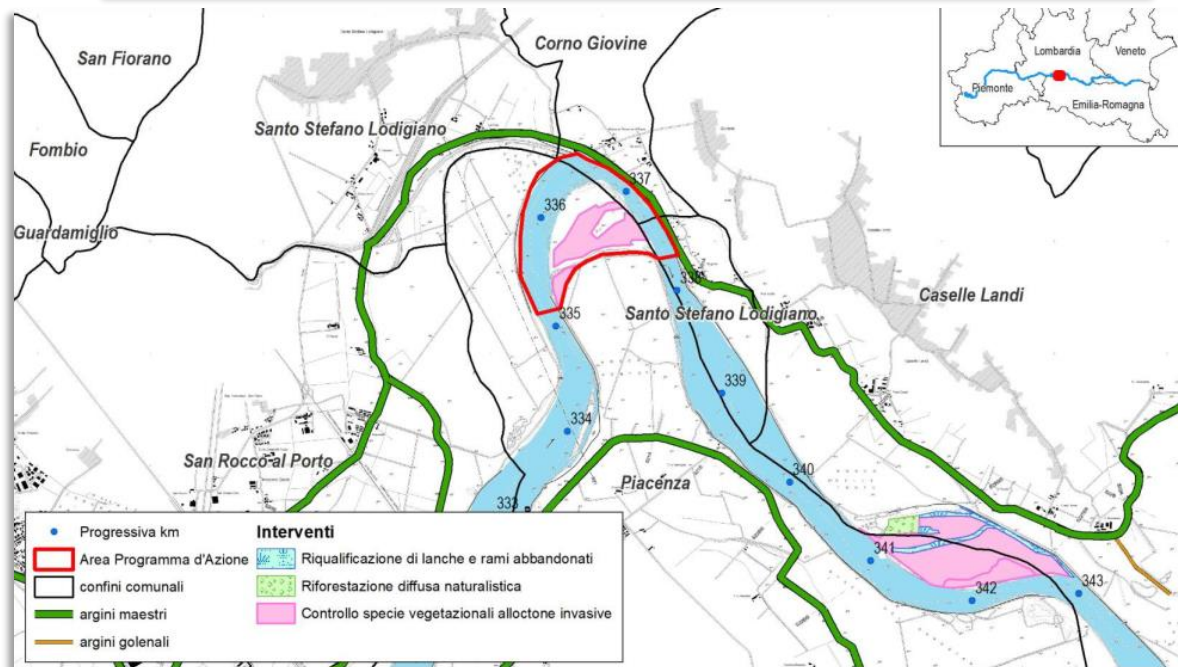
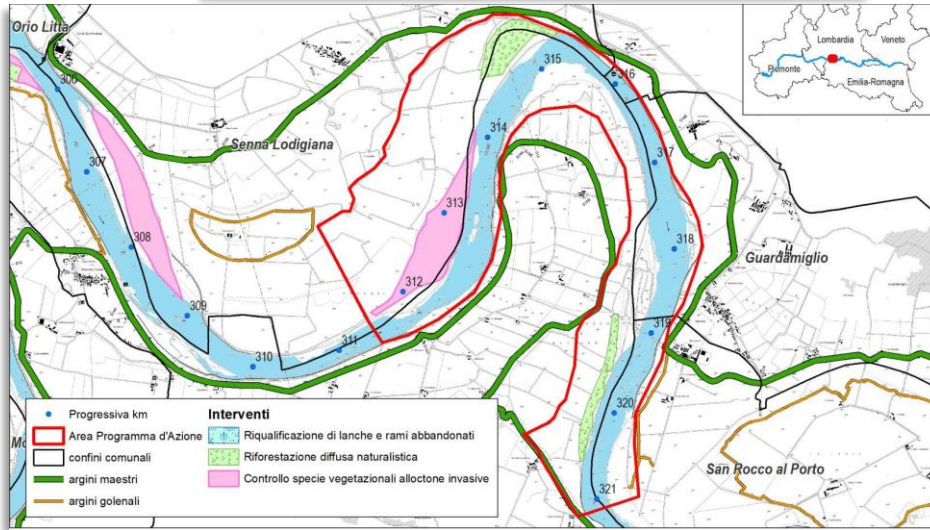


FOTO AEREA DELLA ZONA INTERESSATA DALL'INTERVENTO  
(2005)

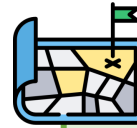


## INQUADRAMENTO GENERALE DELLA PROPOSTA DI INTERVENTO

## COROGRAFIA AREA INTERVENTO – scala 1:50'000



## FOTO AEREA DELLA ZONA INTERESSATA DALL'INTERVENTO



ESTENSIONE DELL'AREA DEL PROGRAMMA D'AZIONE: 109 ha



## TIPOLOGIA D'INTERVENTO:

## Interventi idraulico - morfologici

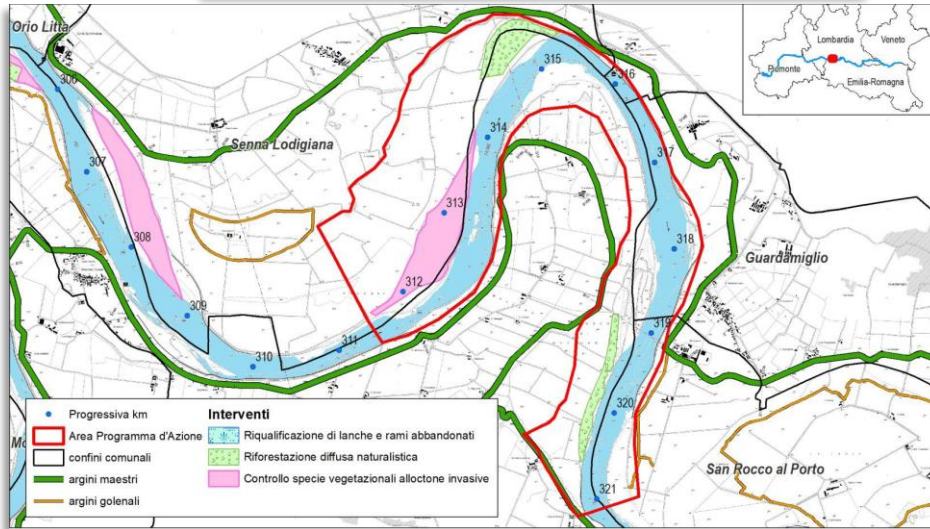
- Riduzione dell'artificialità dell'alveo (adeguamento pennelli di navigazione, dismissione/modifica opere di difesa)
- Riattivazione e riapertura di lanche, rami abbandonati e apertura nuovi rami fluviali

## Interventi ambientali - naturalistici


- Riqualficazione di lanche e rami abbandonati
- Riforestazione naturalistica
- Controllo specie vegetazionali alloctone invasive

## INQUADRAMENTO GENERALE DELLA PROPOSTA DI INTERVENTO

## COROGRAFIA AREA INTERVENTO – scala 1:50'000



## FOTO AEREA DELLA ZONA INTERESSATA DALL'INTERVENTO



**UBICAZIONE:** L'intervento previsto è ubicato nei comuni di Santo Stefano Lodigiano (LO) e Piacenza (PC).

**PROGRESSIVA UFFICIALE:** dal km 335 al km 337.



**PROPRIETA' DELLE AREE INTERESSATE DAGLI INTERVENTI:**

- Demaniali, pubbliche (100%)
- Private



**PRESENZA DI CONCESSIONI D'USO DELLE AREE INTERESSATE DAGLI INTERVENTI:**

- Si
- No
- Da approfondire quadro conoscenze

INQUADRAMENTO GENERALE DELLA PROPOSTA DI INTERVENTO

COROGRAFIA AREA INTERVENTO – scala 1:50'000

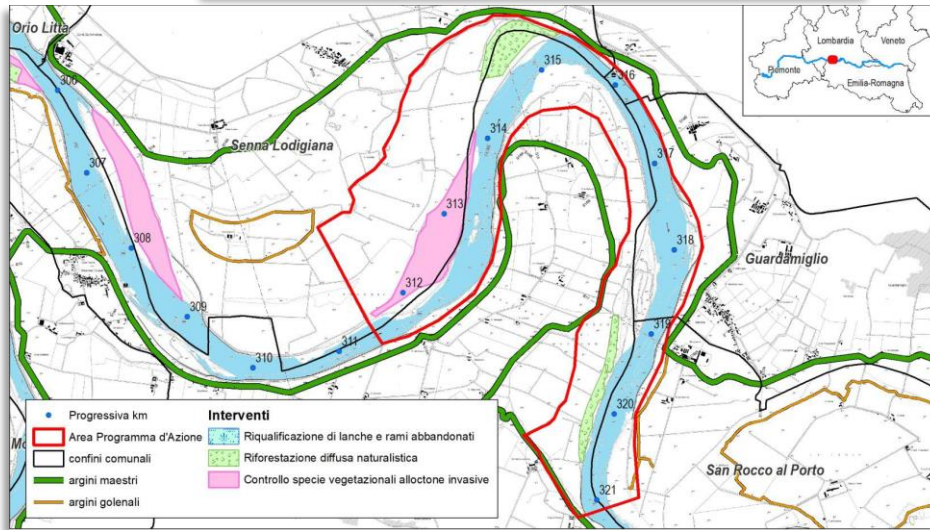



FOTO AEREA DELLA ZONA INTERESSATA DALL'INTERVENTO



## DESCRIZIONE DELL'INTERVENTO:

Non sono previsti interventi idraulico-morfologici. Gli interventi previsti di carattere naturalistico riguardano l'attuazione del controllo delle specie vegetali alloctone invasive in corrispondenza di aree aperte, anche attraverso l'introduzione di specie arbustive di portamento cespuglioso, su di una superficie complessiva di 23 ha circa.



## OBIETTIVI DELL'INTERVENTO:

Incremento della funzionalità ecologica attraverso il contrasto alla diffusione delle specie vegetazionali alloctone, favorendo l'affermazione di specie e habitat tipici delle fasce riparie fluviali.



IMPORTO DEL FINANZIAMENTO: € 770'000,00