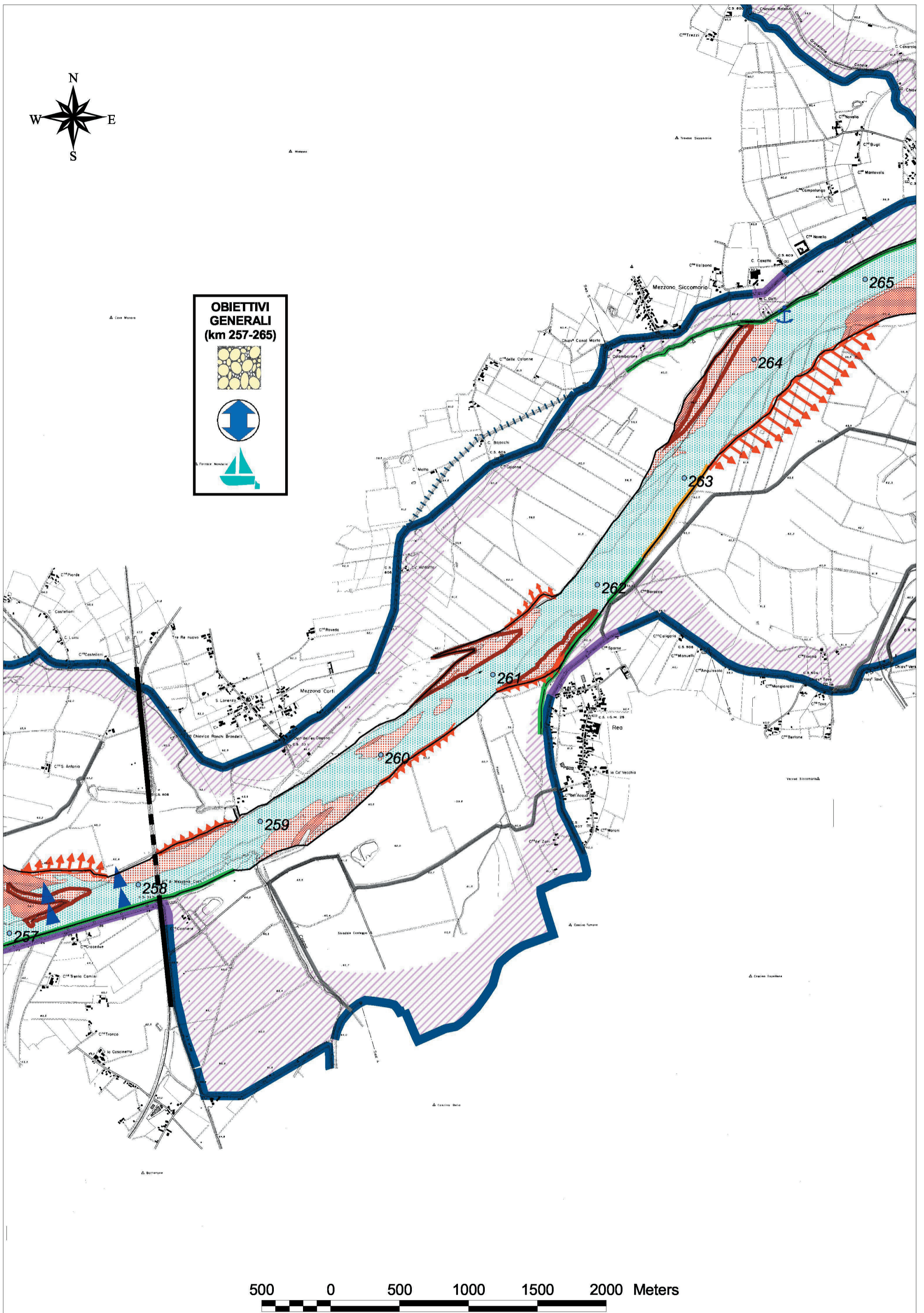


OBIETTIVI GENERALI (km 257-265)

Legend for general objectives (km 257-265):
- Yellow circle with a dot: represents a specific objective or measurement point.
- Blue double-headed arrow: represents a bidirectional flow or interaction.
- Green triangle: represents a specific objective or measurement point.



500 0 500 1000 1500 2000 Meters

Programma generale di gestione dei sedimenti alluvionali dell'alveo del fiume Po
Stralcio confluenza Tanaro - confluenza Arda

Cartografia degli obiettivi del corso d'acqua

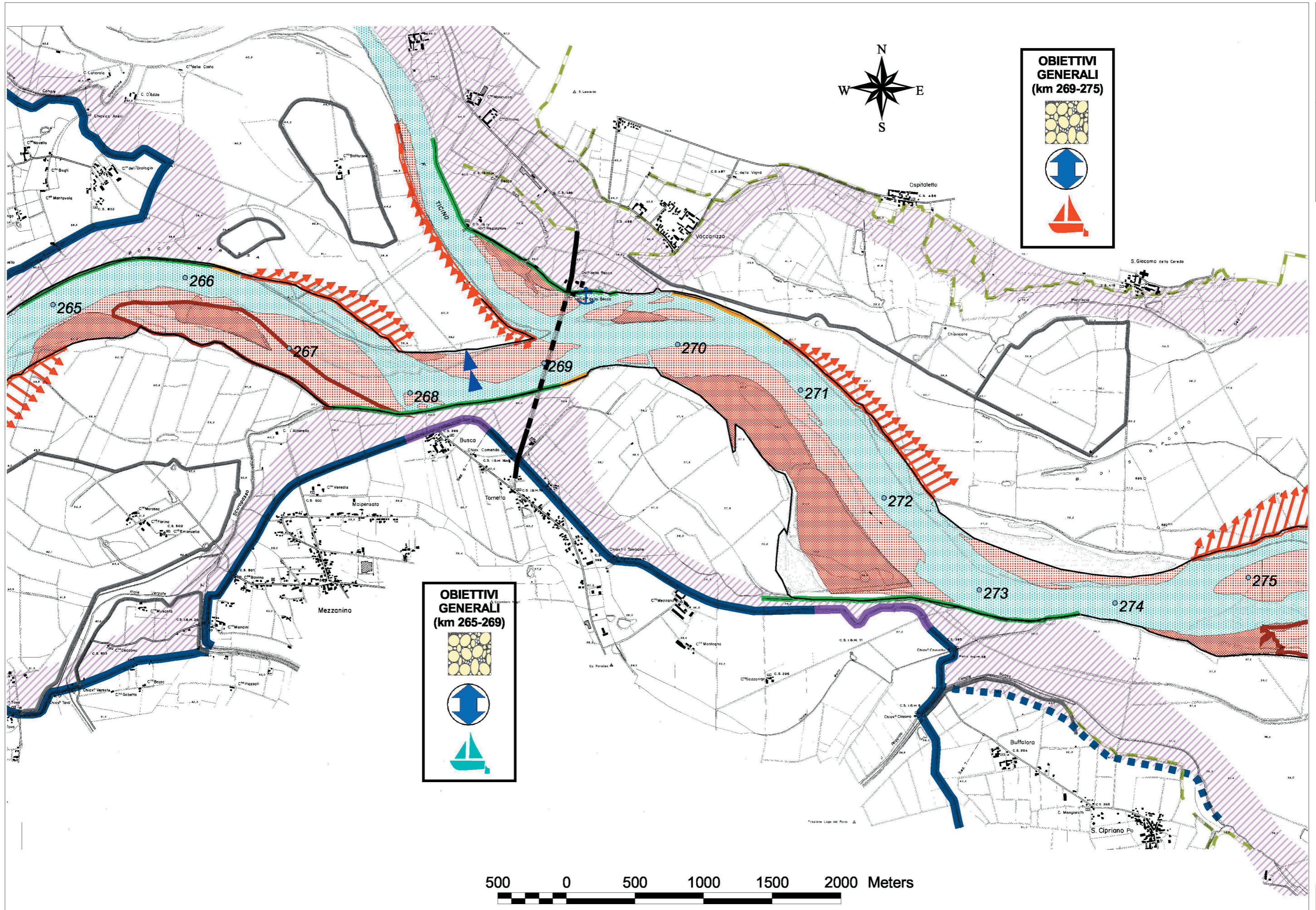
Tav. 5 di 16

AUTORITÀ DI BACINO DEL FIUME PO
PARMA

Scala 1:25000

ottobre 2005

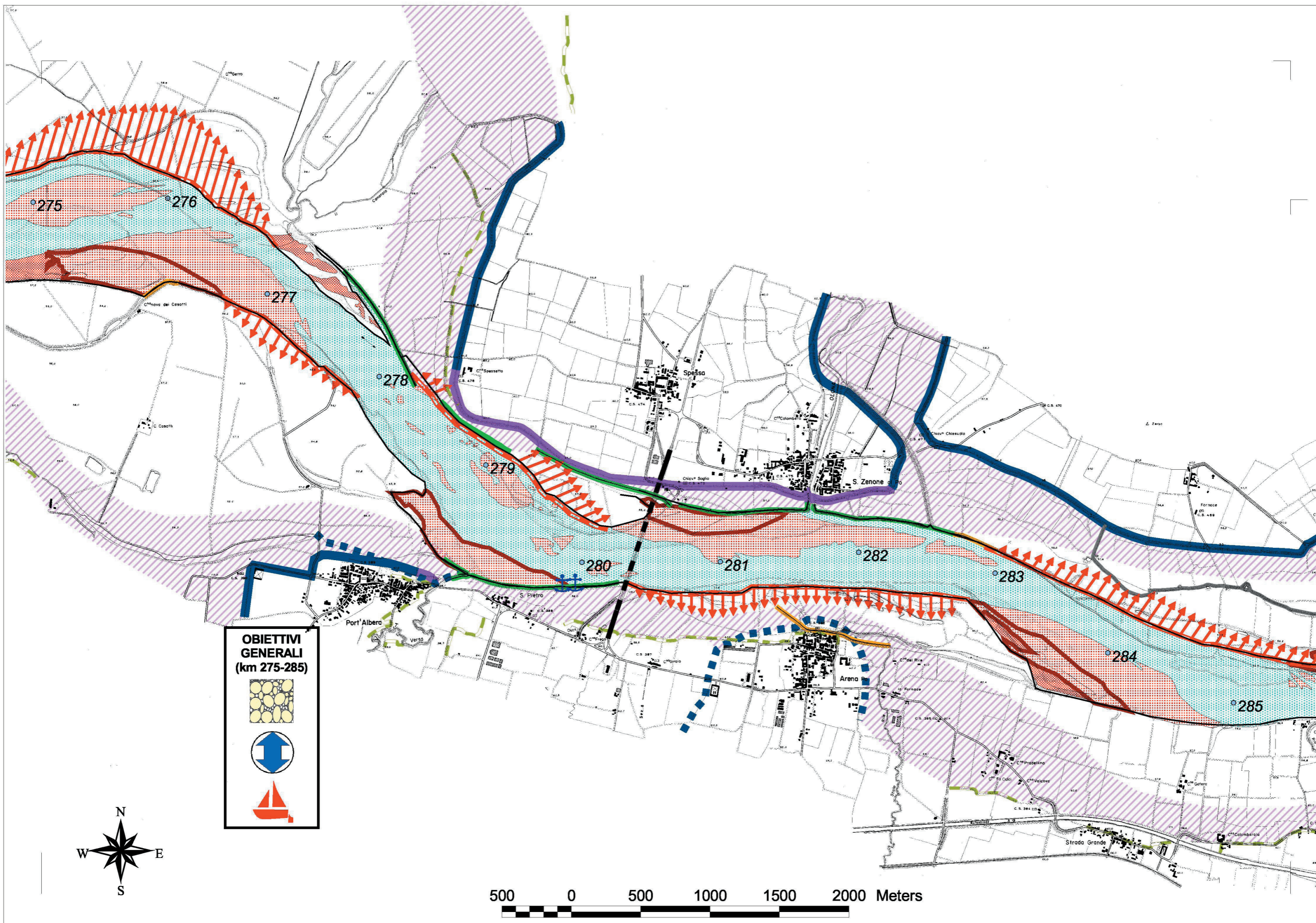
ALL. 5



Programma generale di gestione dei sedimenti alluvionali dell'alveo del fiume Po
 Stralco confluente Tanaro - confluenza Arda
 Cartografia degli obiettivi del corso d'acqua


AUTORITÀ DI BACINO DEL FIUME PO
 PARMA

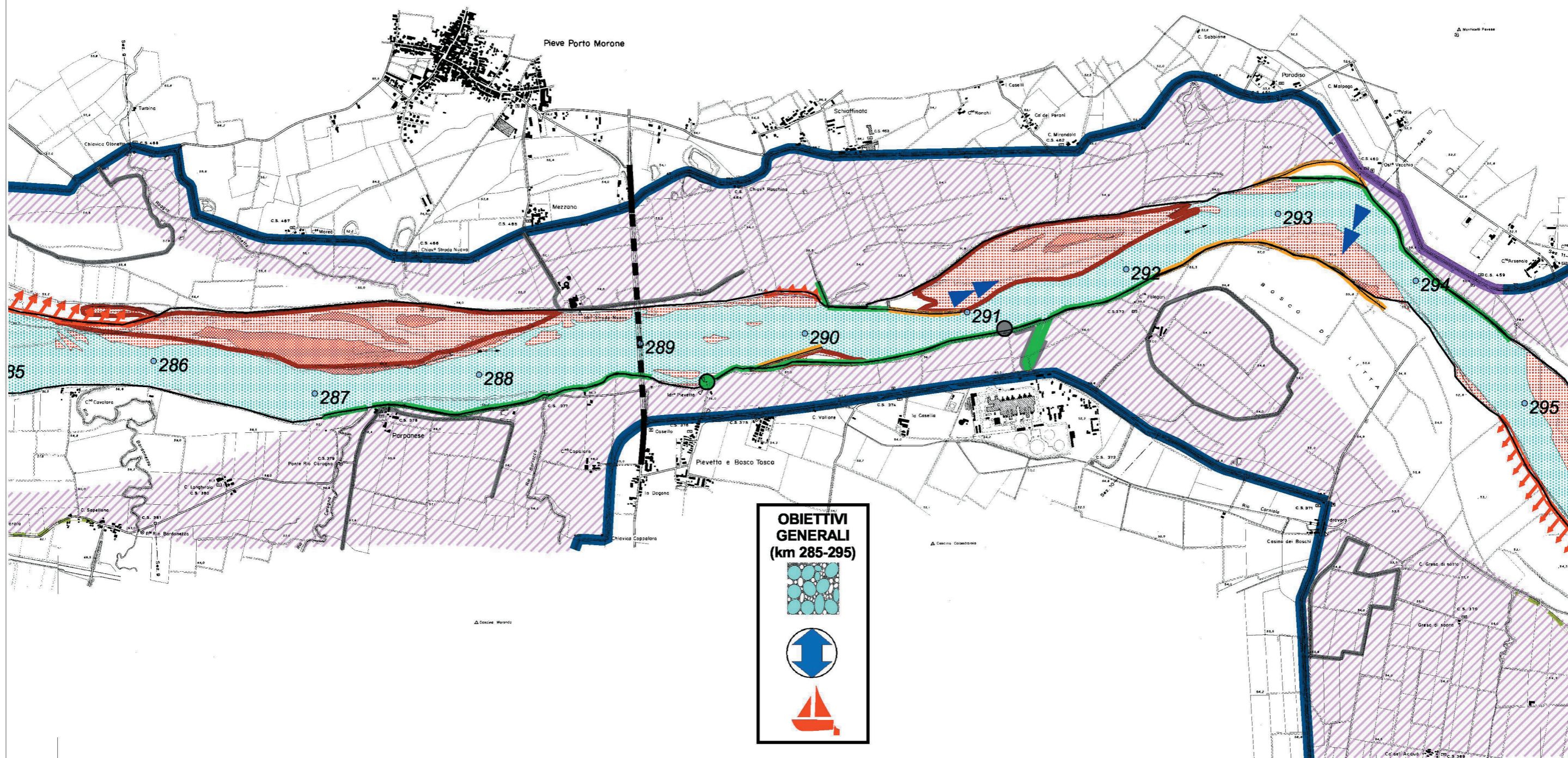

Scala 1:25000
 ottobre 2005
 ALL. 5



OBIETTIVI GENERALI (km 275-285)

-
-
-

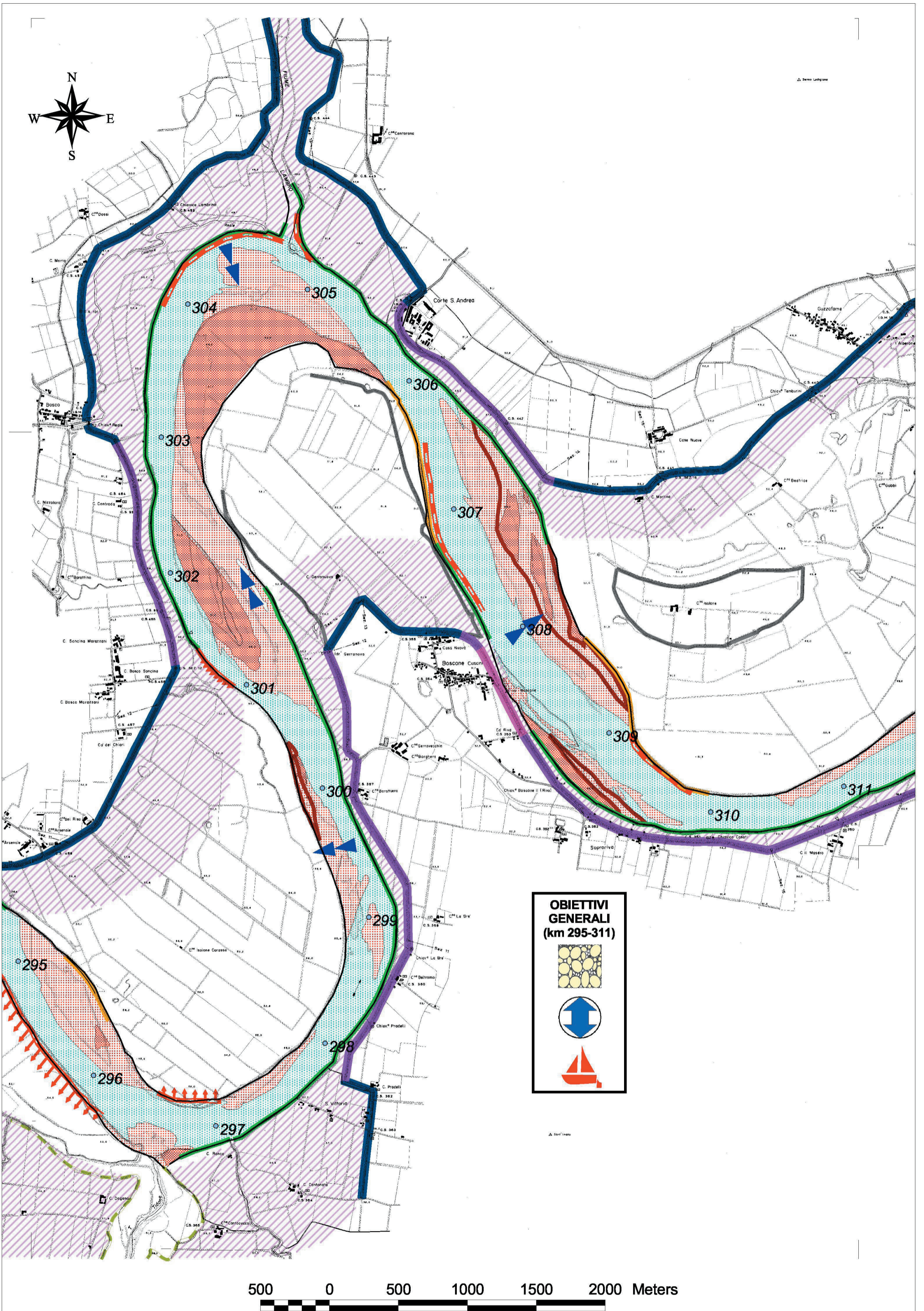







Scala 1:25000
ottobre 2005

Programma generale di gestione dei sedimenti alluvionali dell'alveo del fiume Po
Straicco confluenza Tanaro - confluenza Arda
Cartografia degli obiettivi del corso d'acqua

AUTORITÀ DI BACINO DEL FIUME PO
PARMA

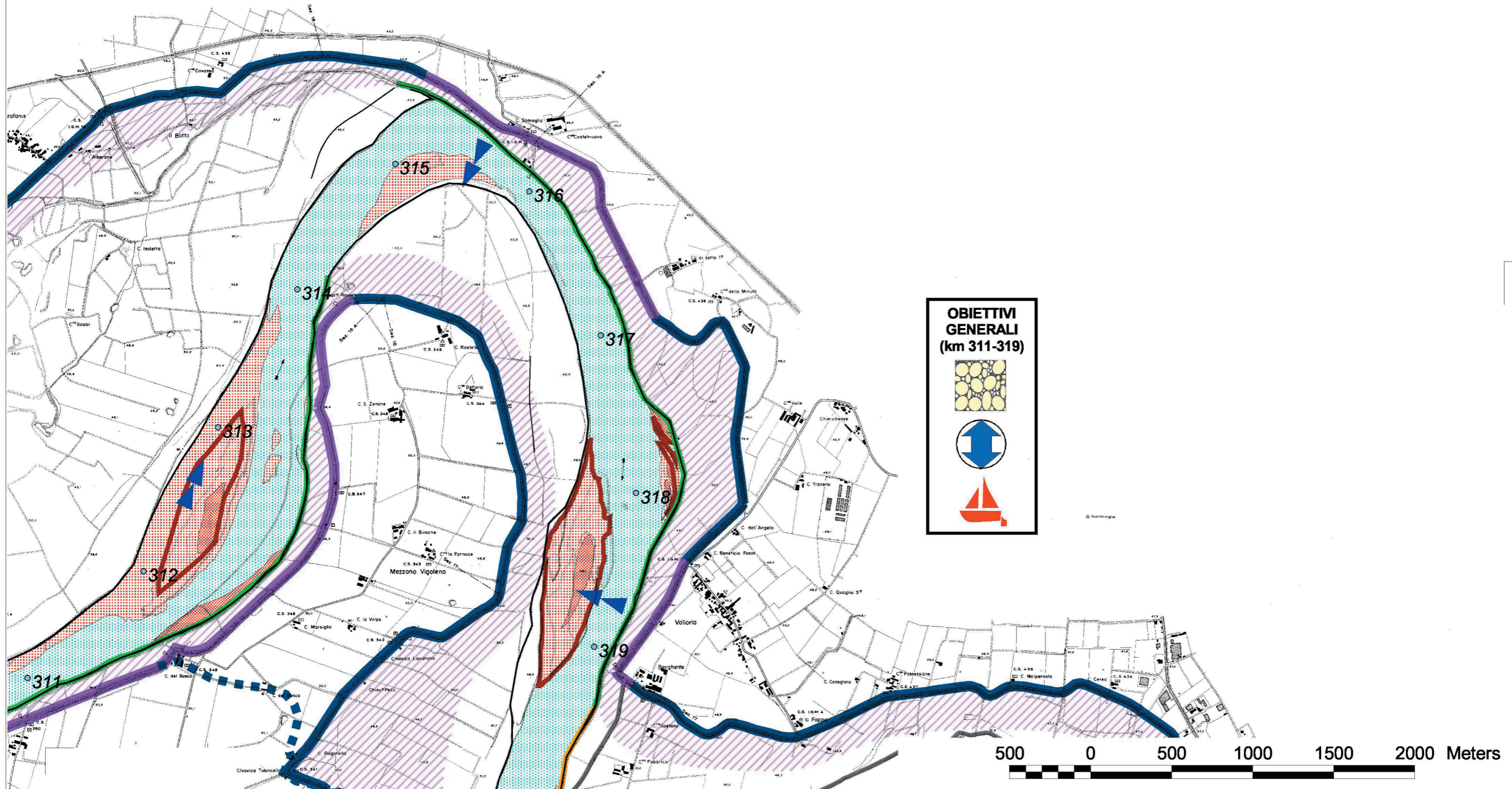



OBIETTIVI GENERALI (km 295-311)

- 
- 
- 

Programma generale di gestione dei sedimenti alluvionali dell'alveo del fiume Po
 Stralcio confluenza Tanaro - confluenza Arda
 Cartografia degli obiettivi del corso d'acqua

Scala 1:25000	ALL. 5
ottobre 2005	



Programma generale di gestione dei sedimenti alluvionali dell'alveo del fiume Po
Stralcio confluenza Tanaro - confluenza Arda
Cartografia degli obiettivi del corso d'acqua

AUTORITÀ DI BACINO DEL FIUME PO
PARMA

Tav. 10 di 16

Scala 1:25000
ottobre 2005

ALL. 5