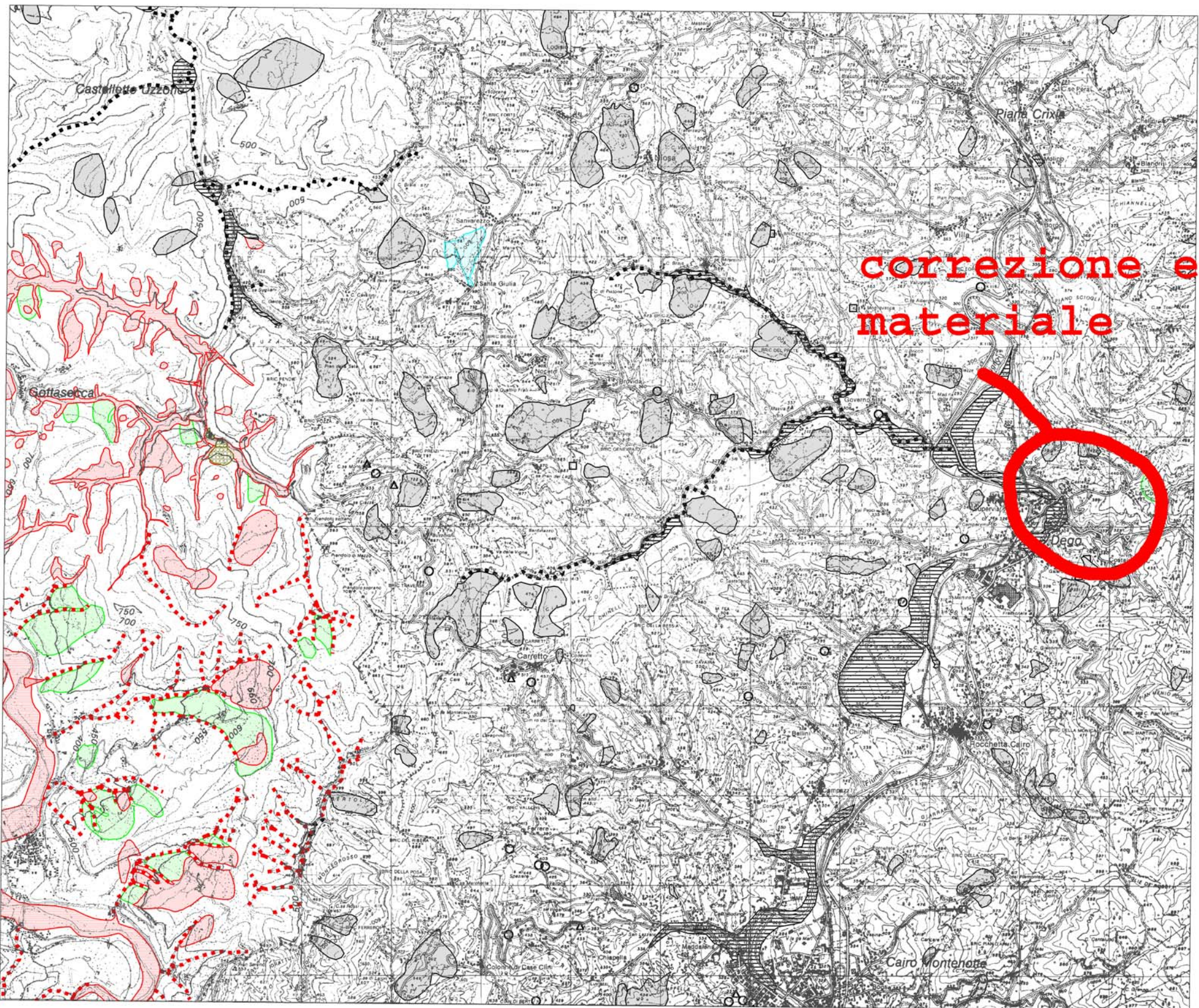


correzione errore  
materiale



AUTORITA' DI BACINO DEL FIUME PO  
PARMA

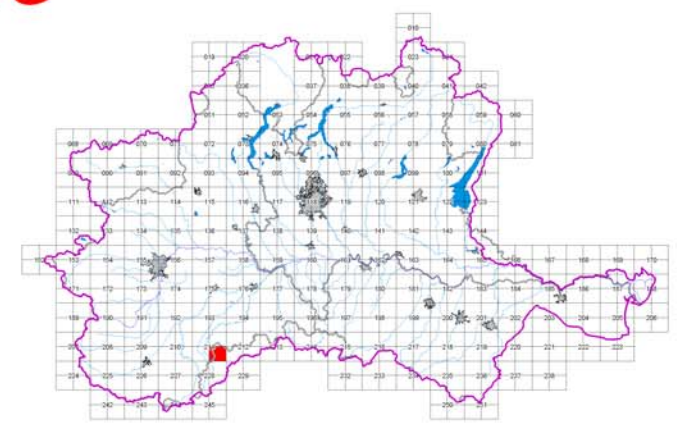

### Piano stralcio per l'Assetto Idrogeologico (PAI)

Interventi sulla rete idrografica e sui versanti  
Legge 18 maggio 1989, n. 183, art. 17, comma 6-ter

Atlante dei rischi idraulici e idrogeologici  
Delimitazione delle aree in dissesto

FOGLIO 211 SEZ. II - Deigo

Scala 1:25.000



#### LEGENDA

Delimitazione delle aree in dissesto		PAI deliberazione C.I. n. 18/2001	Aggiornamento
FRANE	Area di frana attiva (Fa)	[Pattern]	[Color]
	Area di frana quiescente (Fq)	[Pattern]	[Color]
	Area di frana stabilizzata (Fs)	[Pattern]	[Color]
	Area di frana attiva non perimetrata (Fa)	[Symbol]	[Color]
	Area di frana quiescente non perimetrata (Fq)	[Symbol]	[Color]
	Area di frana stabilizzata non perimetrata (Fs)	[Symbol]	[Color]
ESONDAZIONI E DISSESTI MORFOLOGICI DI CARATTERE TORRENTIZIO	Area a pericolosità molto elevata (Ee)	[Pattern]	[Color]
	Area a pericolosità elevata (Eb)	[Pattern]	[Color]
	Area a pericolosità media o moderata (Em)	[Pattern]	[Color]
	Area a pericolosità molto elevata non perimetrata (Ee)	[Pattern]	[Color]
	Area a pericolosità elevata non perimetrata (Eb)	[Pattern]	[Color]
	Area a pericolosità media o moderata non perimetrata (Em)	[Pattern]	[Color]
TRASPORTO IN MASSA SUI CONOIDI	Area di conoide attivo non protetta (Ca)	[Pattern]	[Color]
	Area di conoide attivo parzialmente protetta (Cp)	[Pattern]	[Color]
	Area di conoide non recentemente attivatosi o completamente protetta (Cn)	[Pattern]	[Color]
VALANGHE	Area a pericolosità molto elevata o elevata (Va)	[Pattern]	[Color]
	Area a pericolosità media o moderata (Vm)	[Pattern]	[Color]
	Area a pericolosità molto elevata o elevata non perimetrata (Va)	[Pattern]	[Color]
	Area a pericolosità media o moderata non perimetrata (Vm)	[Pattern]	[Color]
<b>Aree a rischio idrogeologico</b>			
[Symbol]	Moito elevato		
[Symbol]	Area interessata dalla delimitazione delle fasce fluviali		
[Symbol]	Limite tra la fascia B e la fascia C		
[Symbol]	Limite di progetto tra la fascia B e la fascia C		
[Symbol]	Limite di bacino idrografico del fiume Po		