



AUTORITA' DI BACINO DEL FIUME PO

PARMA

# Piano stralcio per l'Assetto Idrogeologico (PAI)

Interventi sulla rete idrografica e sui versanti  
Legge 18 maggio 1989, n. 183, art. 17, comma 6-ter

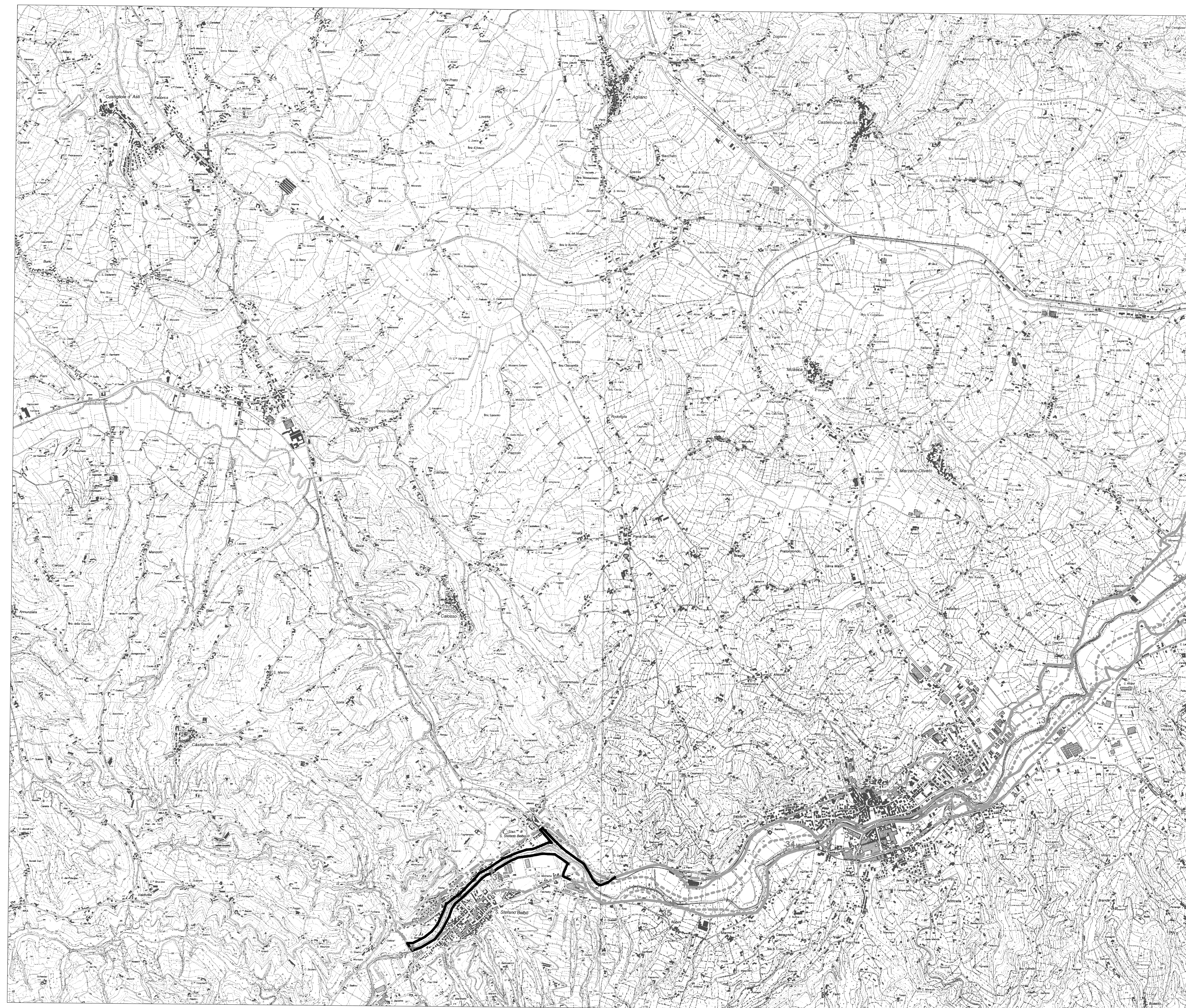
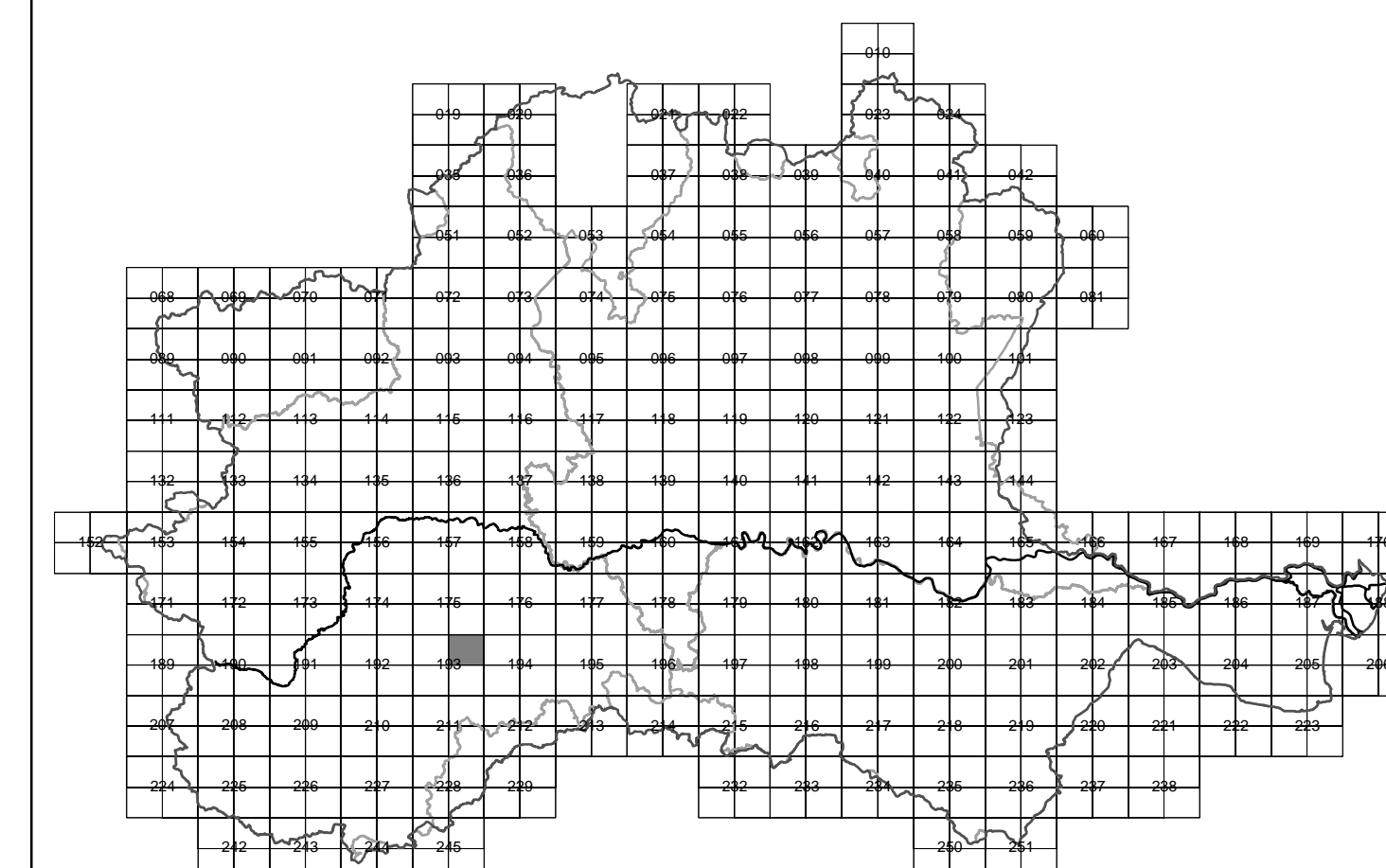
Tavole di delimitazione delle fasce fluviali

Modifiche ai sensi dell'art. 28, comma 1, delle Norme di attuazione  
(presa d'atto del collaudo opere idrauliche)

FOGLIO 193 SEZ. I - Canelli  
BELBO 04

Scala 1:25.000

0 Km 1 Km 2 Km



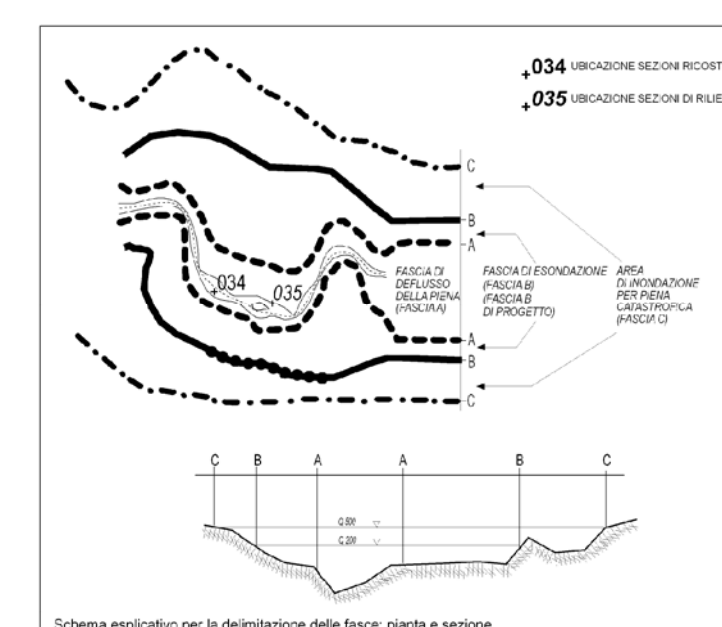
## LEGENDA

Delimitazione delle fasce fluviali del Piano stralcio per l'Assetto Idrogeologico (PAI)

-----	limite (*) tra la Fascia A e la Fascia B
-----	limite (*) tra la Fascia B e la Fascia C
- . - . - .	limite (*) esterno della Fascia C
●●●●●●	limite (*) di progetto tra la Fascia B e la Fascia C
○	ubicazione sezioni ricostruite
○	ubicazione sezioni di rilievo

Modifiche alla delimitazione delle fasce fluviali ai sensi dell'art. 28, comma 1, delle Norme di attuazione

-----	limite (*) tra la Fascia A e la Fascia B
-----	limite (*) tra la Fascia B e la Fascia C
- . - . - .	limite (*) esterno della Fascia C
●●●●●●	limite (*) di progetto tra la Fascia B e la Fascia C
○	ubicazione sezioni ricostruite
○	ubicazione sezioni di rilievo



(\*) il limite è individuato dal bordo interno del graficismo