



AUTORITA' DI BACINO DEL FIUME PO

PARMA

Variante del Piano stralcio per l'Assetto Idrogeologico (PAI) Torrente Chisola

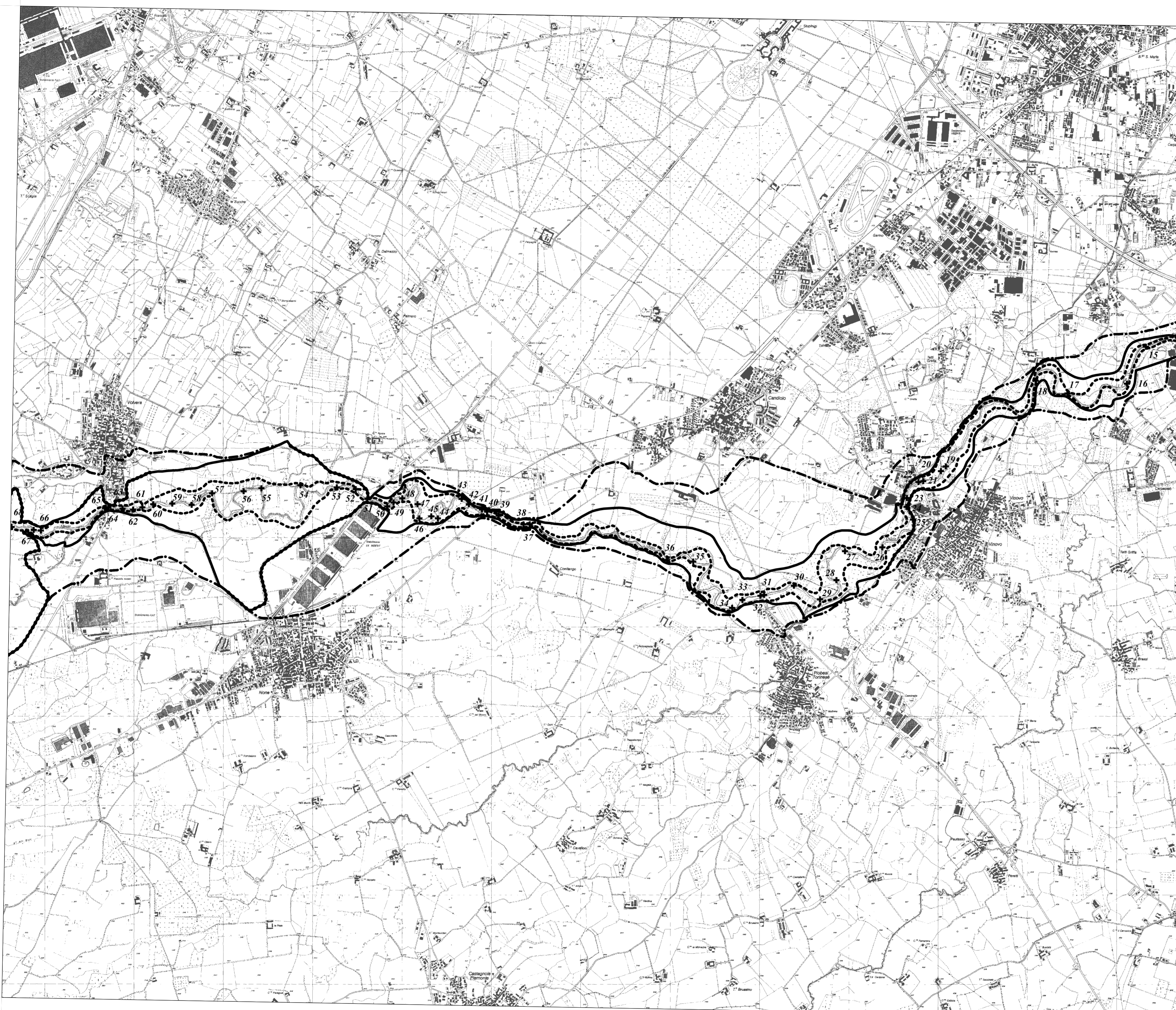
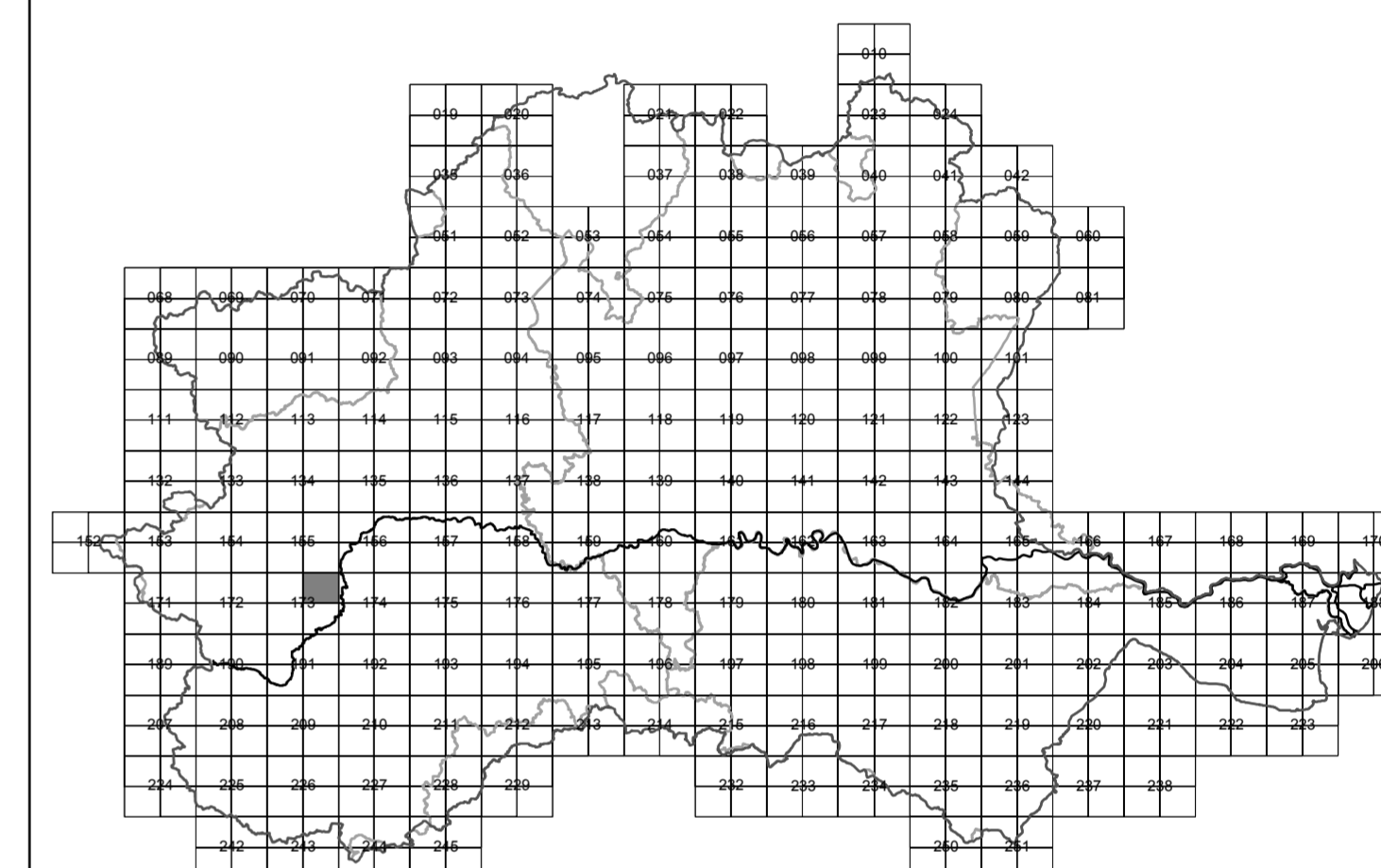
Interventi sulla rete idrografica e sui versanti
Legge 18 maggio 1989, n. 183, art. 17, comma 6-ter

Tavole di delimitazione delle fasce fluviali

FOGLIO 173 SEZ. I - Nichelino
CHISOLA - 02

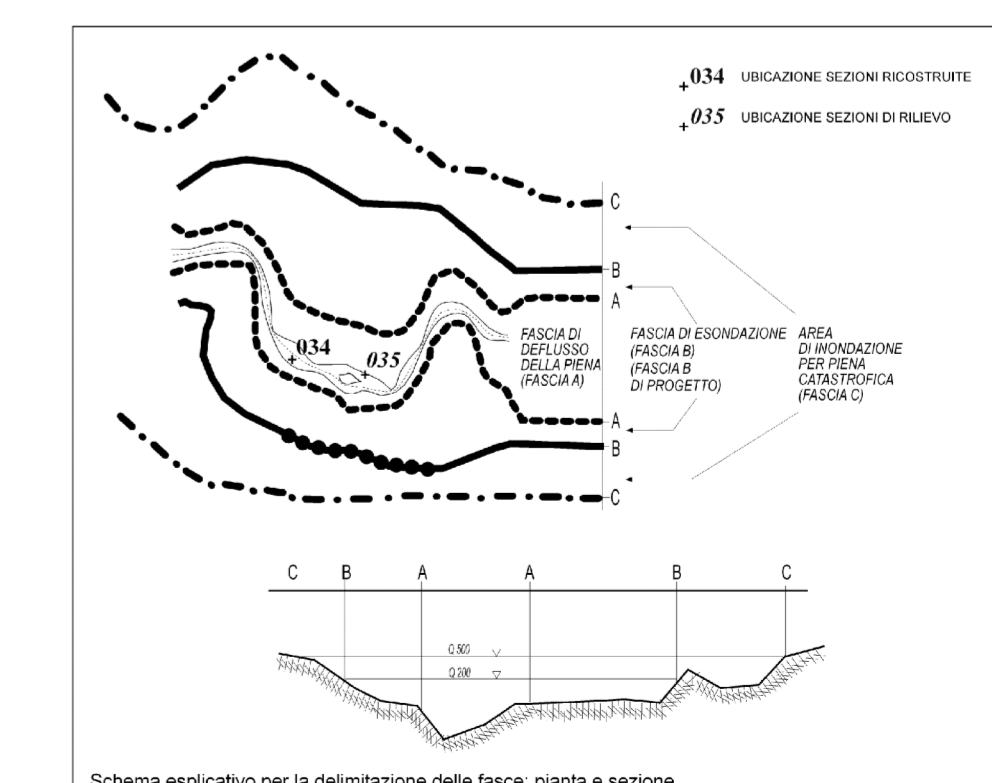
Scala 1:25.000

0 Km 1 Km 2 Km



LEGENDA

	limite (*) tra la Fascia A e la Fascia B
	limite (*) tra la Fascia B e la Fascia C
	limite (*) esterno della Fascia C
	limite (*) di progetto tra la Fascia B e la Fascia C



(*) il limite è individuato dal bordo interno del graficismo