



AUTORITA' DI BACINO DEL FIUME PO

PARMA

Progetto di variante del Piano stralcio per l'Assetto Idrogeologico (PAI) Torrente Chisola

Interventi sulla rete idrografica e sui versanti

Legge 18 maggio 1989, n. 183, art. 17, comma 6-ter

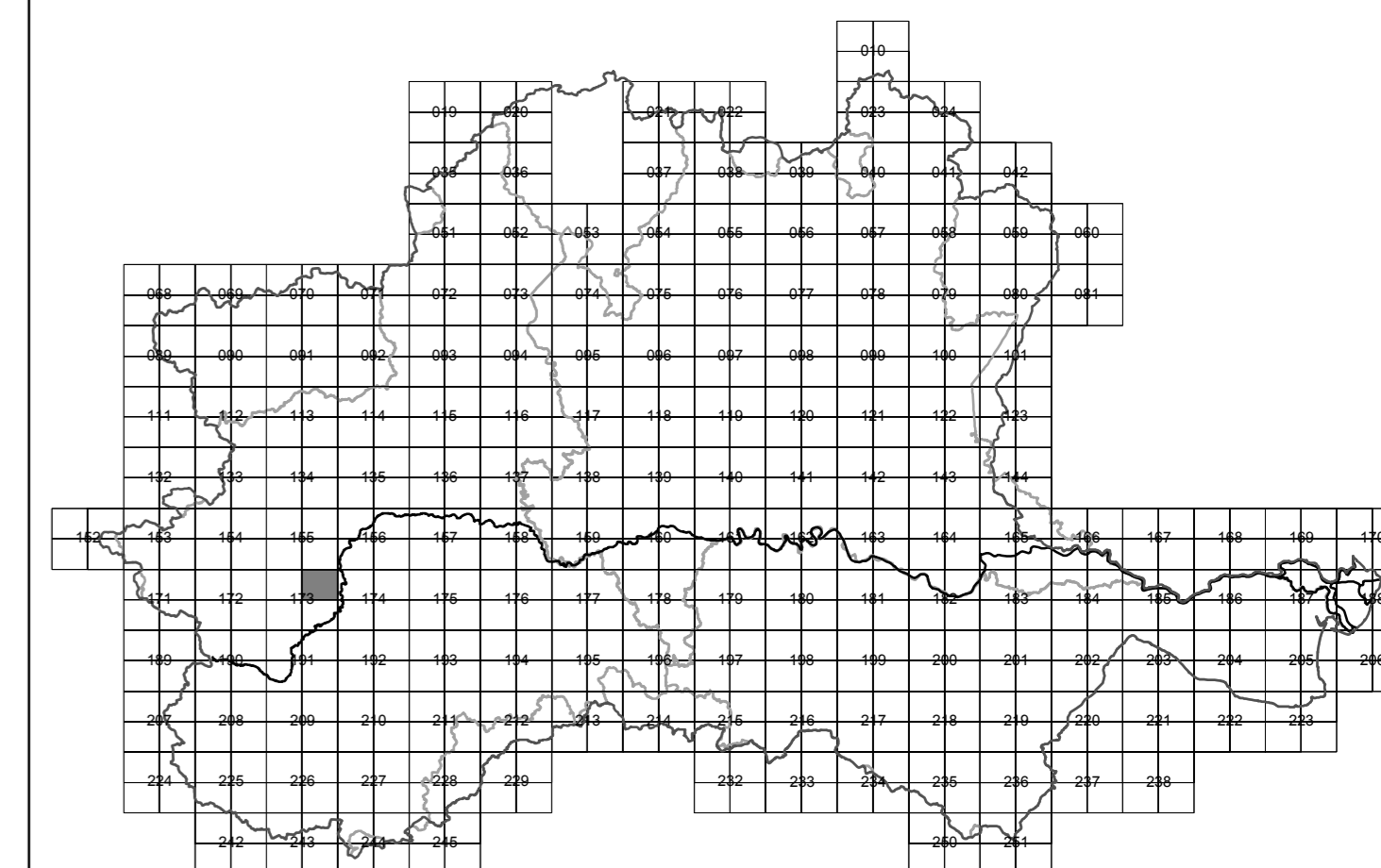
Tavole di delimitazione delle fasce fluviali

FOGLIO 173 SEZ. I - Nichelino

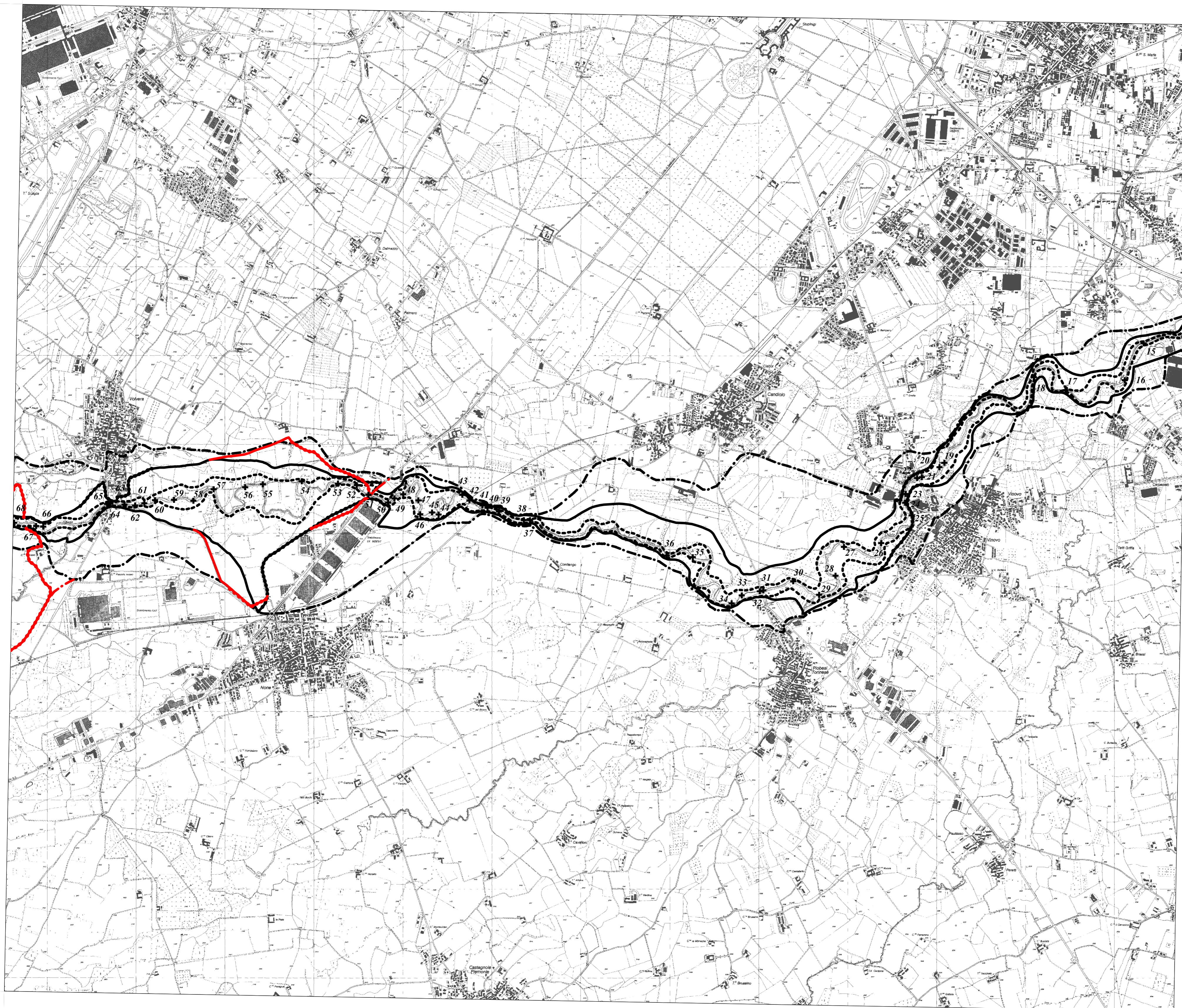
CHISOLA - 02

Scala 1:25.000

0 Km 1 Km 2 Km



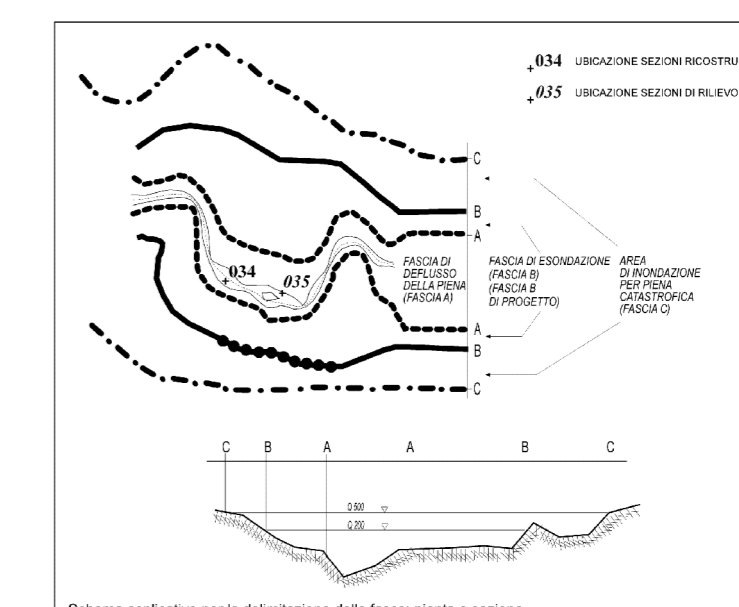
Variante delle fasce fluviali del torrente Chisola



LEGENDA

Delimitazione delle fasce fluviali relative al " Piano Stralcio per l'Assetto Idrogeologico (PAI) "

Delimitazione del PAI	Modifiche e integrazioni del Progetto di Variante
--- (*)	--- (*)
— (*)	— (*)
- - - (*)	- - - (*)
••••• (*)	••••• (*)
area inondabile	area inondabile



Schema esplicativo per la delimitazione delle fasce: pianta e sezione

(*) il limite è individuato dal bordo interno del graficismo