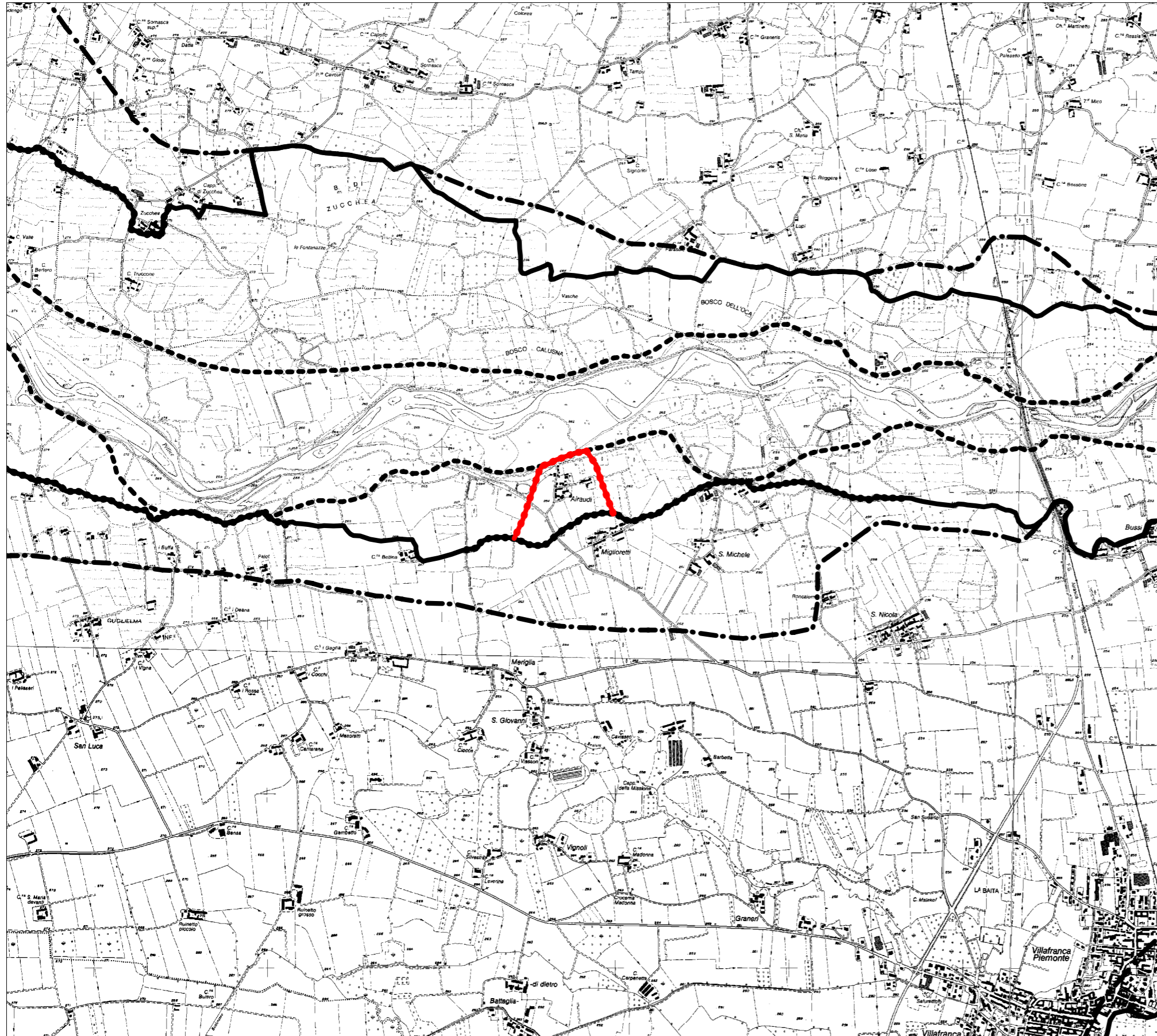
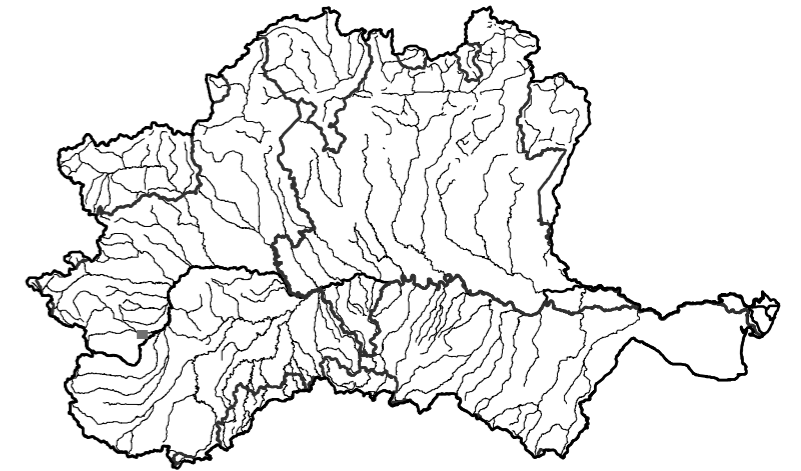




Progetto di variante al Piano Stralcio Fasce Fluviali





**Delimitazione delle fasce fluviali
sul fiume Pellice in località Airaudi del comune di Villafranca Piemonte**
Legge 18 maggio 1989, n. 183, art. 17, comma 6-ter

Scala 1:25.000







LEGENDA

Delimitazione delle fasce fluviali relative al
"Piano Stralcio delle Fasce Fluviali (PSFF)"

-  limite (*) tra la Fascia A e la Fascia B
-  limite (*) tra la Fascia B e la Fascia C
-  limite (*) esterno della Fascia C
-  limite (*) di progetto tra la Fascia B e la Fascia C

Modifiche ed integrazioni alla delimitazione
delle fasce fluviali relative al
"Piano Stralcio delle Fasce Fluviali (PSFF)"

-  limite (*) tra la Fascia A e la Fascia B
-  limite (*) tra la Fascia B e la Fascia C
-  limite (*) esterno della Fascia C
-  limite (*) di progetto tra la Fascia B e la Fascia C

(*) il limite è individuato dal bordo interno del graficismo