

Proposta di Interventi prioritari di II Fase - L.102/90

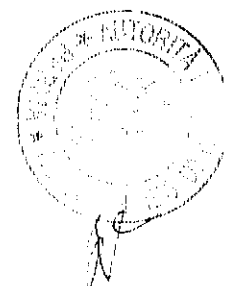
SCHEDA	COMUNE	LOCALITA' (Prov. SONDRIO)	Interventi Prioritari di II Fase (milioni di lire)
		<u>Bacino Torrente Viola</u>	
BO/4/1a	Valdidentro	V. Viola da Arnoga a Cadangola	1,700
BO/4/1b	Valdidentro	Confluenza Cadangola con Viola	1,300
BO/4/2	Valdidentro	Difesa a monte abitato Isolaccia	1,000
		<u>Torrente Frodolfo</u>	
FR/1/2	Bormio	T. Frodolfo da ponte Combo a confluenza	3,000
FR/2/5	Valfurva	Val Sobretta, confluenza Frodolfo	1,993
FR/2/6	Valfurva	Val Sclanera confluenza Frodolfo	1,300
		<u>Bacino F. Adda da Bormio a Grosio</u>	
BO/1/1	Bormio	F. Adda da Premadio a confluenza Frodolfo	2,006
BO/5/1	Valdisotto	T. Oga	1,000
AD/6/1	Sondalo	F. Adda da Le Prese a Ponte S. Rocco	2,500
AD/6/2	Sondalo	F. Adda in loc. Boscaccia e Migiondo	4,000
AD/6/3	Sondalo	V. Scale e Lenasco	4,500
AD/6/6	Sondalo	Valle del Corno	300
AD/6/14	Sondalo	T. Miogiondo a monte loc. Molini	500
		<u>Comprensorio di Val Pola</u>	
AD/9/4	Valdisotto	Frana di Val Pola e aree limitrofe	12,932
Totale Strutturali C.M. 21 Valtellina di Bormio			38,031
Manutenzioni			17,203
Totale netto C.M. 21 Valtellina di Bormio			55,234
Totale C.M. 21 Valtellina di Bormio+ Iva , imprevisti e spese tecniche (20+4+8 %)			72,909

ALLEGATO N. 1




Proposta di Interventi prioritari di II Fase - L.102/90

SCHEMA	COMUNE	LOCALITA' (Prov. SO)	Interventi Prioritari di II Fase (milioni di lire)	
		<u>Bacino F. Adda da Grosio a Tirano</u>		
AD/1/1	Grosio	F. Adda a Valle della loc. Boscaccia		2,254
AD/1/2	Grosio-Grosotto-Mazzo	F. Adda fino al ponte di Mazzo		8,000
AD/2/3	Grosio	Val Grosina		3,000
AD/2/1	Grosotto	T. Arlate		1,500
AD/4/1	Mazzo-Vervio-Tovo-Lovero	F. Adda da ponte Vervio a valle ponte Lovero		3,000
AD/7/1	Tirano-Sernio	F. Adda da monte bacino AEM a Tirano		1,693
AD/7/3	Tirano-Sernio	Val Chiosa		3,500
TI/8/2	Teglio	T. Malgina, Margutta e Coronella		1,000
TI/8/3	Teglio	T. Boalzo		1,000
TI/2/2	Bianzone	T. Bianzone		1,000
Segnalaz.	Mazzo-Vervio	Valli Caregna - loc. Moncecco		580
		<u>Bacino F. Adda (Aree extra bacini prioritari)</u>		
TI/9/1	Tirano	T. Poschiavino		1,500
TI/12/1	V. di Tirano	Stazzona-Fosso Rivalone		3,000
Totale strutturali C.M. 22 Valtellina di Tirano				31,027
Manutenzioni				7,654
Totale netto C.M. 22 Valtellina di Tirano				38,681
Totale C.M. 22 Valtellina di Tirano+ Iva , imprevisti e spese tecniche (20+4+8 %)				51,058



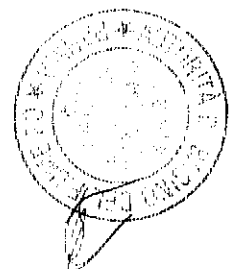
Proposta di Interventi prioritari di II Fase - L.102/90

SCHEDA	COMUNE	LOCALITA' (Prov. SO)	Interventi Prioritari di II Fase (milioni di lire)	
SO/5/1	Castello dell'acqua	Difesa versanti e valli laterali		500
SO/19/1	Sondrio	Consolidamento pareti rocciose		500
		<u>Bacino Torrente Madrasco</u>		
MA/12/1	Fusine	Grumello		3,500
MA/12/5	Fusine	Valle Orsara		2,500
MA/12/6	Fusine	Frane Gerna e Ronco		3,000
Segnalaz. 7	Comune di Sondrio	F.ne Triangia		500
Segnalaz. 15	Comune di Chiesa in Valmalenco	Loc. Chiareggio		200
Totale strutturali C.M. 23 Valtellina di Sondrio				10,700
Manutenzioni				11,000
Totale netto C.M. 23 Valtellina di Sondrio				21,700
Totale C.M. 23 Valtellina di Sondrio + Iva , imprevisti e spese tecniche (20+4+8 %)				28,644
		<u>Bacino F. Adda e affluenti (Aree extra bacini prioritari)</u>		
MO/17/2	Morbegno	Bitto Sbocco in Adda		500
MO/17/3	Morbegno	Consolidamento da Dasco a Campovico		600
	Ardenno	Consolidamento versanti e regimazione valgelli		4,000
	Ardenno	Bonifica e regimazione canali piana		2,000
	Val Masino	Galleria Ponte del Baffo		2,000
	Gerola Alta	T. Bitto		500
Totale strutturali C.M. 24 Valtellina di Morbegno				9,600
Manutenzioni				3,263
Totale netto C.M. 24 Valtellina di Morbegno				12,863
Totale C.M. 24 Valtellina di Morbegno + Iva , imprevisti e spese tecniche (20+4+8 %)				16,979




Proposta di Interventi prioritari di II Fase - L.102/90

SCHEDA	COMUNE	LOCALITA' (Prov. SO)	Interventi Prioritari di II Fase (milioni di lire)
		Bacino Valchiavenna	
Totale strutturali C.M. 25 Valchiavenna			0
Manutenzioni			2,859
Totale netto C.M. 25 Valchiavenna			2,859
Totale C.M. 25 Valchiavenna + Iva , imprevisti e spese tecniche (20+4+8)			3,775
QUADRO RIEPILOGATIVO PER LA PROVINCIA DI SONDRIO			
Totale strutturali provincia di Sondrio			89,358
Totale manutenzione provincia di Sondrio			41,979
Totale netto provincia di Sondrio			131,337
Totale Provincia di Sondrio + Iva , imprevisti e spese tecniche (20+4+8%)			173,365




Proposta di interventi prioritari di seconda fase L. 102/90

SCHEDA	COMUNE	LOCALITA' (PROV. COMO)	Interventi di II Fase (milioni di lire)
		Alto Lario (Aree extra bacini prioritari)	
		Bacino Torrente Liro	
LR/1/1, 4/1, 4/2	Consiglio Rumo-Dosso d	T. Livo, Ronzone, Dosso, Camedo, Iorio	2,500
LR/5/1,2,3	Peglio	V. Inferno e T. Valeno e versanti	2,500
		Bacino Torrente Livo	
LV/1/1	Domaso, Livo,	T. Livo e Borgo (frana Selva)	1,000
LV/3/1	Livo	Alta Val Piana, Alpe Bares	1,738
LV/3/2	Livo	T. Darengo, Motto di Raggio, Busteccio	1,440
LV/1/4	Domaso	Casniolo-Dangri	480
LV/5/1	Vercana-Livo	T. Livo	700
		Bacino Torrente S. Vincenzo	
		Bacino Torrente Sorico	
		Bacino Torrente Le Poncio	
		Interventi vari nel Bacino dell'Alto Lario	
			10,358
		Totali Strutturali prov. di Como	13,673
		Totale prov. di Como + IVA, imprevisti e spese tecniche (20+4+8%)	
			474.5
		Manutenzioni comprese IVA e spese tecniche	



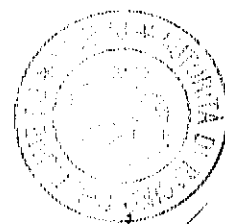
Proposta di interventi prioritari di seconda fase L. 102/90

SCHEDA	COMUNE	LOCALITA' (PROV. LECCO)	Interventi di II Fase (milioni di lire)
		Colico	
		Valsassina - Valvarrone - Esino e Riviera	
Totali Strutturali prov. di Lecco			0
Manutenzioni			359.5
Totale prov. di Lecco: solo manutenzioni			359.5
Totale prov. di Lecco + IVA, imprevisti e spese tecniche (20+4+8%)			474.5



Proposta di interventi prioritari di seconda fase L. 102/90

SCHEDA	COMUNE	LOCALITA' (PROV. BRESCIA)	Interventi di II Fase (milioni di lire)
		Valcamonica extra bacini prioritari	
		Bacino Poia	
PO/1/1 b	Cevo	Loc. Mulini-Valle Pesce	4,250
PO/4/1 b	Saviore	Loc. Valle	3,000
PO/4/2	Saviore	Can. Fresine-Saviore	850
PO/4/6	Saviore, Cevo, Cedegolo	T. Poia e Salarno	7,300
		Bacino Torrente Re e Fa di Niardo	
		Bacino Torrente Cobello	
		Bacino Val Rabbia	
VR/2/1 b	Sonico	Frana Pal	2,857
VR/2/6	Sonico	T. Rabbia	1,878
		Bacino Val Grande	
		Corteno Golgi	
Segnalazione 1	Corteno Golgi	Argini fiume Oglio	250
		Incudine	
Segnalazione 1	Incudine	Regimaz. Val Morana	600
Totali Strutturali prov. di Brescia			20,985
Totale prov. di Brescia + IVA, imprevisti e spese tecniche (20+4+8%)			27,700
Manutenzioni (comprese IVA e spese tecniche)			2,686



Proposta di interventi prioritari di seconda fase L. 102/90

SCHEDA	COMUNE	LOCALITA' (PROV. BERGAMO)	Interventi di II Fase (milioni di lire)
		Bacino Fiume Brembo sup.	
Segnalaz. 1	Averara	Arginatura sponda sx loc Rasegna - Cornella	40
Segnalaz. 4	Averara	Drenaggi e piantumazioni sulla frana "Testur"	200
Segnalaz. 5	Averara	Argini fraz. "La Valle"	150
BR/2/5 + Segn.	Branzi	Gradate-Valle Scura *	1,500
BR/2/2 + Segn.	Branzi	Brembo di Valleve presso abitato *	1,000
BR/2/12 + Segn.	Branzi	Il Pizzo	70
Segnalaz. 1	Carona	Argini fiume Brembo	400
Segnalaz. 2	Carona	Opere difesa caduta massi	250
Segnalaz. 3	Carona	Arginature Lago Carona	250
Segnalaz. 1	Foppolo	Erosione M. Vallesino in loc. Bausa	250
Segnalaz. 2	Isola di Fondra	Ponte in loc. Trabucchetto	300
Segnalaz. 1	Lenna	Op. idrauliche loc. Scalvino	80
Segnalaz. 2	Lenna	Op. idr. T. Anselà loc. Cantone S. Francesco	30
Segnalaz. 3	Lenna	Op. idr. e bioing. f. Brembo in loc. Scalvino	80
Segnalaz. 4	Lenna	Valle Ortighera, Cantone San Francesco	120
segn. BR/9/10	Mezzoldo	Val Caraina studio	460
segnalaz.2	Mezzoldo	Erosione sponda dx f. Brembo, Scaluggio	250
segn. BR/9/14	Mezzoldo	Canale Azzaredo	150
segn. BR/9/13	Mezzoldo	Smottamenti loc Sparvera	50
segn. BR/9/16	Mezzoldo	Argini e soglie valle Paris e Valle Scura	250
segnalaz. 1	Moio de' Calvi	Sistemazioni dissesti intorno str. Miralago	650
Segnalaz. 2	Olmo al Brem.	loc. Contrada Frola strada	100
Segnalaz. 3	Olmo al Brem.	loc. Acqua Calda consolidamento	300
Segnalaz. 1	Ornica	Strada Chiusuro-Centro abitato	1,050
Segnalaz. 5	Ornica	Valle dello Sciocc erosioni	400
Segnalaz. 2	Ornica	loc. Valle della Lanza (vasca di sedim.)	250
Segnalaz. 1	Piazza Bremb.	torrente detto Cornali	50
Segnalaz. 2	Piazza Bremb.	Torrente detto Canal Renzo	50
Segnalaz. 3	Piazza Bremb.	Torrente detto Canale Canali	80
Segnalaz. 4	Piazza Bremb.	Torrente San Carlo	80
Segnalaz. 2	Piazzatorre	T. Torcola	1,685
Segnalaz. 1	Santa Brigida	Frane in loc. Bolferino e Disner	400
SCHEDA	COMUNE	LOCALITA' (PROV. BERGAMO)	Interventi di II Fase (milioni di lire)
Segnalaz. 2	Valleve	loc. Valroba frana	150
Segnalaz. 3	Valleve	loc. Cambrembo ponte Cavallo	60
Segnalaz. 4	Valleve	movimentoi franosi Strada S.Simone	150
Segnalaz. 5	Valleve	regimazione acque	150
Segn.1 lotto 1°	Valtorta	Interventi vari vers. merid. Monte Piacca	1,903
Segn. BR/20/2	Valtorta	Arginature a valle del vecchio ponte	320
		Bacino Fiume Brembo sup. - E.A. Prov.	
BR/02/10	Branzi	Valle delle Ruine	3,000
BR/02/13	Branzi	S.P. 2 Lenna-Foppolo Km 47	3,200
BR/02/14 +	Branzi	S.P. 2 da Km 49+700 a 50+200 (BB/27/01)	2,500
BR/04/02	Cassiglio	S.P. 6 Cugno-Valtorta Km 44	1,000
BR/04/03	Cassiglio	S.P. 6 Cugno-Valtorta Km 46+500	1,000
BR/09/04	Mezzoldo	S.P. 9 Mezzoldo-confine valtellinese Km 50+500	1,200
BR/09/05	Mezzoldo	S.P. 9 Mezzoldo-confine valtellinese Km 51	800
BR/09/06	Mezzoldo	S.P. 9 Mezzoldo-confine vattell. Km 51+400	800
BR/18/04	Valleve	S.P. Lenna-Foppolo Km 52+580	3,500
BR/18/05	Valleve	S.P. Lenna-Foppolo Km 53+900	3,000
		Bacino Fiume Brembo inf. a sud di Lenna	

Proposta di interventi prioritari di seconda fase L. 102/90

Segnalaz. 2	Camerata Cornello	Alveo T.Valsecca fraz. Baracca	300
Segnalaz. 3	Camerata Cornello	Disgaggio e posa reti str. per Brembilla	200
Segnalaz. 4	Camerata Cornello	Disgaggio e posa rete fraz. Bruga	100
Segnalaz. 2	Taleggio	loc. Baiù e Mulino ricostruzione ponte	100
Segnalaz. 1	Zogno	sistemazione strade	180
BB/32/01	Taleggio - San Giovanni B.	S.P. 25 da Km 33+600 a 33+500	2,150
BB/32/03 +	Taleggio - San Giovanni B.	S.P. 25 km 35+500 - 37+000 (BB/32/02+BB/27/02/)	2,370
BB/15/01	Vedeseta	S.P. 24 Valle Brembilla da Km 38+100 a 38+400	1,800
BB/38/01	Zogno	S.P. 27 Km 21+301	1,300
Totali Strutturali prov. di Bergamo			54,395
Totale prov. di Bergamo + IVA, imprevisti e spese tecniche (20+4+8%)			
			5,632
Manutenzioni (comprese IVA e spese tecniche)			

