



AUTORITÀ DI BACINO DEL FIUME PO
PARMA

**PROGRAMMA DEGLI INTERVENTI IN MATERIA
DI DIFESA DEL SUOLO PER IL TRIENNIO 2001 - 2003**

Allegato alla deliberazione n. 27 del 18 dicembre 2001

1. Programma di interventi per il triennio 2001-2003 (Elenco 1)
2. Interventi da finanziarsi con eventuali economie (Elenco 2)
3. Ulteriori interventi necessari privi di copertura finanziaria (Elenco 3)
4. Progetti strategici di intervento su aree critiche (Elenco 4)
5. Interventi a costo zero (Elenco 5)





Autorità di bacino del fiume Po

Legenda del Campo Ente Proponente

SPDSRIF	SERVIZIO PROVINCIALE DIFESA DEL SUOLO RISORSE IDRICHE E FORESTALI
C.B.P.L.	CONSORZIO DEI BACINI PIACENTINI DEL LEVANTE
C.B.T.T.	CONSORZIO DEI BACINI TIDONE E TREBBIA
C.B.T.	CONSORZIO DELLA BONIFICA PARMENSE
C.B.P.M.S.	CONSORZIO DELLA BONIFICA PARMIGIANA MOGLIA SECCHIA
C.B.B.E.	CONSORZIO DI BONIFICA BENTIVOGLIO ENZA
C.B.B.L.S.P.	CONSORZIO DELLA BONIFICA BURANA-LEO-SCOLTENNA-PANARO
C.G.B.P.F.	CONSORZIO GENERALE DI BONIFICA NELLA PROVINCIA DI FERRARA
C.B.I°.	CONSORZIO DI BONIFICA PRIMO CIRCONDARIO
C.B.II°.	CONSORZIO DI BONIFICA SECONDO CIRCONDARIO
C.B.V.R.	CONSORZIO DI BONIFICA VALLI DI VECCHIO RENO
C.B.R.P.	CONSORZIO DELLA BONIFICA RENO-PALATANA
C.M.	COMUNITA' MONTANA
G.C.	GENIO CIVILE
A.M.S.P.	AZIENDA MUNICIPALIZZATA SERVIZI PUBBLICI
A.S.M.	AZIENDA SERVIZI MUNICIPALI

SETTORI DI INTERVENTO

1. Dissesto idrogeologico
2. Dissesto rete idrografica superficiale
5. Inquinamento delle acque del suolo
6. Razionalizzazione dell'uso delle risorse idriche superficiali e sotterranee
7. Manutenzione alvei fluviali e versanti
8. Azioni speciali
9. Progetti strategici



QUADRO DI SINTESI DEGLI INTERVENTI FINANZIATI (ELENCO 1)

(Importi in milioni di lire)

REGIONE	CAT.	N° INTERVENTI	2001 RIMODUL.	2.002	2.003	TOTALE
---------	------	---------------	---------------	-------	-------	--------

EMILIA-ROMAGNA

	1	26	570	3.049	4.183	7.802
Regione	2	23	300	3.243	6.435	9.978
Magistrato per il Po	2	6	5.000	1.600	20.000	26.600
	5	2	420	450	0	870
	6	14	4.290	0	0	4.290
	7	22	1.150	5.200	4.146	10.496
	8	1	1.000	1.000	0	2.000
TOTALE		94	12.730	14.542	34.764	62.036

LIGURIA

	1	6	0	188	1.876	2.064
	2	3	0	0	1.060	1.060
	5	0	0	0	0	0
	6	0	0	0	0	0
	7	5	0	0	1.393	1.393
	8	2	0	506	0	506
TOTALE		16	0	694	4.329	5.023

LOMBARDIA

	1	22	500	3.400	11.460	15.360
Regione	2	25	3.520	5.062	9.502	18.084
Magistrato per il Po	2	21	9.600	13.400	31.500	54.500
	5	41	8.390	7.666	18.556	34.612
	6	6	1.450	900	1.400	3.750
	7	43	2.500	4.863	20.194	27.557
	8	3	3.150	3.850	250	7.250
TOTALE		161	29.110	39.141	92.862	161.113

PIEMONTE

	1	31	4.000	2.380	21.900	28.280
Regione	2	17	1.600	600	22.450	24.650
Magistrato per il Po	2	10	8.900	9.000	25.700	43.600
	5	8	2.711	5.569	2.100	10.380
	6	3	1.900	0	0	1.900
	7	4	400	2.500	1.000	3.900
	8	5	8.800	9.000	1.000	18.800
TOTALE		78	28.311	29.049	74.150	131.510

VALLE D'AOSTA

	1	5	0	2.240	2.600	4.840
	2	4	0	2.420	1.025	3.445
	8	0	0	500	0	500
TOTALE		9	0	5.160	3.625	8.785

VENETO

Regione	2	1	0	0	300	300
Magistrato per il Po	2	1	0	0	6.750	6.750
	7	2	0	0	3.300	3.300
	8	1	0	200	0	200
TOTALE		5	0	200	10.350	10.550

PROVINCIA AUTONOMA DI TRENTO

	2	2	0	266	3.000	3.266
	8	1	0	500	0	500
TOTALE		3	0	766	3.000	3.766

TOTALE INTERVENTI PER CATEGORIA	1	90	5.070	11.257	42.019	58.346
	2	75	5.420	11.591	43.772	60.783
	2*	38	23.500	24.000	83.950	131.450
	5	51	11.521	13.685	20.656	45.862
	6	23	7.640	900	1.400	9.940
	7	76	4.050	12.563	30.033	46.646
8	13	12.950	15.556	1.250	29.756	
TOTALE COMPLESSIVO		366	70.151	89.552	223.080	382.783
RISORSE PER GLI STUDI			4.994	5.905	18.333	29.232
TOTALE RISORSE ASSEGNATE AL BACINO DEL PO			75.145	95.457	241.413	412.015

* = Magistrato per il Po



QUADRO DI SINTESI DEGLI INTERVENTI PRIVI DI COPERTURA FINANZIARIA
(Importi in milioni di lire)

REGIONE	CAT.	INTERVENTI PRIORITARI (Elenco 2)		ULTERIORI INTERVENTI (Elenco 3)		TOTALE INTERVENTI (Elenco 2 + Elenco 3)	
		N° INTERVENTI	TOT.	N° INTERVENTI	TOT.	N° INTERVENTI	TOTALE
EMILIA-ROMAGNA							
	1	1	500	20	8.800	21	9.300
Regione	2	0	0	49	42.923	49	42.923
Magistrato per il Po	2	0	0	7	33.500	7	33.500
	5	0	0	0	0	0	0
	6	0	0	0	0	0	0
Regione	7	5	2.007	0	0	5	2.007
Magistrato per il Po	7	0	0	1	3.300	1	3.300
	8	0	0	0	0	0	0
	9	0	0	0	0	0	0
	TOTALE	6	2.507	77	88.523	83	91.030
LIGURIA							
	1	0	0	9	6.858	9	6.858
	2	0	0	3	2.900	3	2.900
	5	0	0	0	0	0	0
	6	0	0	0	0	0	0
	7	0	0	4	2.500	4	2.500
	8	0	0	0	0	0	0
	TOTALE	0	0	16	12.258	16	12.258
LOMBARDIA							
	1	0	0	52	34.235	52	34.235
Regione	2	0	0	81	53.335	81	53.335
Magistrato per il Po	2	0	0	2	2.500	2	2.500
	5	0	0	0	0	0	0
	6	0	0	0	0	0	0
	7	0	0	9	3.550	9	3.550
	8	1	1.000	0	0	1	1.000
	TOTALE	1	1.000	144	93.620	145	94.620
PIEMONTE							
	1	2	1.100	25	19.130	27	20.230
Regione	2	5	3.510	11	12.077	16	15.587
Magistrato per il Po	2	0	0	2	2.600	2	2.600
	5	1	400	4	13.700	5	14.100
	6	0	0	13	19.850	13	19.850
	7	1	500	0	0	1	500
	8	0	0	0	0	0	0
	TOTALE	9	5.510	55	67.357	64	72.867
VALLE D'AOSTA							
	1	0	0	7	24.596	7	24.596
	2	0	0	9	30.796	9	30.796
	5	0	0	3	22.000	3	22.000
	7	0	0	2	4.400	2	4.400
	TOTALE	0	0	21	81.792	21	81.792
VENETO							
Regione	2	0	0	22	69.666	22	69.666
Magistrato per il Po	2	1	350	6	23.950	7	24.300
	8	0	0	0	0	0	0
	7	0	0	0	0	0	0
	TOTALE	1	350	28	93.616	29	93.966
PROVINCIA AUTONOMA DI TRENTO							
	2	2	4.506	0	0	2	4.506
	8	0	0	0	0	0	0
	TOTALE	2	4.506	0	0	2	4.506
TOTALE INTERVENTI PER CATEGORIA							
	1	3	1.600	113	93.619	116	95.219
	2	7	8.016	175	211.697	182	219.713
	2*	1	350	17	62.550	18	62.900
	5	1	400	7	13.700	8	14.100
	6	0	0	13	19.850	13	19.850
	7	6	2.507	14	9.350	20	11.857
	8	1	1.000	2	4.400	3	5.400
	9	0	0	0	0	0	0
	TOTALE COMPLESSIVO	19	13.873	341	415.166	360	429.038



SPP 2001-2003

ELENCO DEGLI INTERVENTI FINANZIABILI – PRIORITA' 1

ALLEGATO ALLA DELIBERAZIONE N° 27 DEL 18 DICEMBRE 2001



OPERE INTERVENTI FINANZIABILI (Elenco I)

Categorie	Bacino	Sottacino	Corso d'acqua	Prov. Comune	Località	Soggetto attuatore	Ente Proponente	Descrizione	Rimod. 2001		Nuove Risorse		Tipol. Interv.
									2001	2002	2002	2003	

Regione EMILIA ROMAGNA

Categoria 1

050	Panaro			MO	Fiumalbo		SPDSRIF	Consolidamento versante incombente su strada via Roma (Fiumalbo)			400		n
049	Panaro			MO	Fiumalbo		C.M.F.	Lavori di consolidamento pendici e pulizia da vegetazione infestante nei Fossi Melmoco, Daga e Fradocchio, loc. Dogana (Fiumalbo)		50			n
052	Secchia			MO	Frassinoro		SPDSRIF	Prime indagini geognostiche e monitoraggio lama in loc. Boschi di Valona (Frassinoro)		300			n
072	Secchia		Rio Rosso	MO	Frassinoro		C.M.A.M.O.	Consolidamento pendici e regimazioni idrauliche nel Fosso Pianello e nel Rio Rosso nella loc. compresa tra Pianello e Cà de Vanni (Frassinoro)		100			n
061	Secchia			MO	Frassinoro		SPDSRIF	Consolidamento dell'abitato di Carigedo minacciato dal movimento franoso (Frassinoro)		400			n
053	Panaro			MO	Lama Mocogno		C.M.F.	Consolidamento pendici, regimazione idraulica e pulizia da vegetazione infestante nel Fosso di Maricello, loc. Vaglio (Lama Mocogno)			60		n



Codice	Bacino	Sottobacino	Corso d'acqua	Prov.	Comune	Località	Soggetto attuatore	Ente Proponente	Descrizione	Rimod. 2001		Nuove Risorse		Tipol. Interv.
										2001	2002	2002	2003	
054	Panaro			MO	Marano			C.M.A.M.E.	Ripristino frana con sistemazioni superficiali e costruzione di briglie nel fosso alimentante la frana in loc. Pesta (Marano)		100		n	
055	Secchia			MO	Polinago			SPDSRIF	Consolidamento frana interessante l'abitato di Cassano - I stralcio (Polinago)			300	n	
056	Secchia			MO	Polinago			C.M.F.	Lavori di consolidamento pendio e pulizia da vegetazione infestante nei Fossi Saigali e la Plecolera, loc. Gombola (Polinago)			30	n	
057	Panaro			MO	Riolunato			SPDSRIF	Consolidamento versante nella loc. Maddalena Alto Medale (Riolunato)			300	n	
058	Nure		rio Groppodunale	PC	Bestola			C.M.V.N.A.	Consolidamento del versante in sponda sx del rio Groppodunale (Bestola) nell'area a monte della S.C. di Groppodunale a salvaguardia degli abitati di Forlini, Cordiani, Groppodunale e Costa - 1° stralcio		300		n	
059	Trebbia			PC	Contebrughnatelli			C.M.APP.	Consolidamento del versante a salvaguardia dell'abitato di Rovatoia (Contebrughnatelli)		300		n	
060	Tidone			PC	Nibbiano			SPDSRIF	Opere di sistemazione del versante in loc. Tassarà (Nibbiano)			600	n	
061	Arda			PC	Vernasca			SPDSRIF	Consolidamento frana loc. Castelletto (Vernasca)			300	n	



Codice	Bacino	Sottobacino	Corso d'acqua	Prov.	Comune	Località	Soggetto attuatore	Ente Proponente	Descrizione	Rimod. 2001		Nuove Risorse		Tipol. Interv.
										2001	2002	2002	2003	
062	Taro			PR	Bedonia			SPDSRIF	Integratori agli interventi di monitoraggio del movimento franoso di Costa del Corvo (Bedonia)		300			n
063	Taro			PR	Solignano			SPDSRIF	Lavori di consolidamento dell'abitato di Solignano capoluogo - 1° stralcio (Solignano)			1.000		n
045	Secchia			RE	Baiso			SPDSRIF	Lavori di consolidamento nelle loc. Toschi e Montecchio di Baiso capoluogo	280				r
066	Secchia			RE	Baiso			SPDSRIF	Lavori di consolidamento negli abitati di Castagneto, S. Romano e capoluogo (Baiso)			290		n
065	Secchia			RE	Baiso			C.B.P.M.S.	Sistemazione movimento franoso in loc. Cassinago (Baiso)		280			n
068	Enza			RE	Canossa			SPDSRIF	Lavori di consolidamento nell'abitato di Bozzano (Canossa)			351		n
069	Secchia			RE	Castelnovo			SPDSRIF	Lavori di consolidamento dell'abitato di Garfagnolo (Castelnovo ne Monti)			155		n
070	Enza			RE	Collagna			SPDSRIF	Completamento lavori di manutenzione e di consolidamento nell'abitato di Acquedone (Collagna)		399			n



Categorie	Bacino	Sottobacino	Corso d'acqua	Prov.	Comune	Località	Soggetto attuatore	Ente Proponente	Descrizione	Rimod. 2001		Nuove Risorse		Tipol. Interv.
										2001	2002	2002	2003	
371	Secchia			RE	Toano			C.B.P.M.S.	Sistemazione movimento lanoso nelle loc. Case Casabotti e Case Marastoni (Toano)				97	n
373	Secchia			RE	Toano Villaminazzo			SPDSRIF	Lavori di consolidamento nell'abitato di Carola (Toano) e di Carré Sobegno (Vila Minozzi) - compl.			500		n
346	Secchia			RE	Toano Villaminazzo			SPDSRIF	Lavori di consolidamento negli abitati di Quara e Cavola (Toano) e loc. Centé Sotegno (Villaminazzo)		290			r
374	Enza			RE	Vetto			SPDSRIF	Lavori di consolidamento abitato di Gruppo e frazioni vicinore (Vetto)				300	n
EMILIA ROMAGNA N° Interventi 26										Totale		570	3.049	4.183
CATEGORIA 1										Totale 2002				
339	Panaro			FE	Bondeno			C.B.B.L.S.P.	Manutenzione straordinaria alle 16 tubazioni aspiranti dell'istoreo dell'impianto Piliastre (Bondeno)				400	n
343	Panaro			FE	Bondeno			C.B.R.P.	Intervento di adeguamento degli organi elettromeccanici dell'impianto di lavoro di Bondeno (Bondeno)				200	n
41	Po di Volano			FE	Centó			C.B.V.R.	Costruzione di casse di espansione delle piene a firi infallici ed ambientali in aree relativamente depresse a valle del centro urbano di Centó - 1° straloo (Centó)				600	n

Categoria 2



Codice	Bacino	Sottobacino	Corso d'acqua	Prov.	Comune	Località	Soggetto attuatore	Ente Proponente	Descrizione	Rimod.		Nuove Risorse		Tipol. Interv.
										2001	2002	2002	2003	
0338	Po di Volano			FE	Ferrara		ARNI		Ripristino funzionalità idraulica e della navigazione alla confluenza del canale Bobelli-Burana-Po di Volano (Ferrara)			300	n	
040	Po di Volano		Canali Bianco e Cittadino	FE	Ferrara		C.B.I.*		Rivestimento Canali Bianco e Cittadino in l.b. Piccola e Media Industriale - 2° stralcio (Ferrara)			700	n	
032	Po di Volano		Canali Bianco e Cittadino	FE	Ferrara		C.B.I.*		Sterramento Canali Bianco e Cittadino in c/o delle berti sottopassanti in Canale Bobelli (Ferrara)	300			r	
042	Po di Volano			FE	Migliaro e Massafiscaglia		C.B.II*		Ripristino delle indispensabili condizioni di sicurezza idraulica dei centri abitati e dei terreni della bonifica di Mazzone nei comuni di Migliaro e Massafiscaglia			1.000	n	
047	Panaro		Cavo Canalino	MO	Cavezzo		C.B.L.L.S.P.		Fossella di Villalfranca: costruzione manufatto sottopassante il Cavo Canalino (Cavezzo)			200	n	
048	Panaro		Cavo Ortigaro	MO	Nonantola		C.B.L.L.S.P.		Sistemazione rete scollante Cavo Ortigaro (Nonantola)			150	n	
044	Secchia		scolo Resega	MO	Novi		C.B.P.M.S.		Adeguamento del reticolo scollante ricevente delle acque meteoriche dell'abitato di Novi di Modena (1° stralcio) - adeguamento scolo Resega, Passetta Cittadini (Novi)		300		n	
049	Panaro		Cavo Dogaro	MO	Ravarino		C.B.L.L.S.P.		Lavori di adeguamento funzionale del Cavo Dogaro e del Cavo Dogaro Villa (Ravarino)			200	n	



Rimod. 2001
2001 2002

Nuove Risorse
2002 2003

Tipol.
Interv.

Descrizione

Ente Proponente

Soggetto attuatore

Località

Prov. Comune

Corso d'acqua

Sottacino

Bacino

045	Panaro	Canale Torbido	MO	Savignano	C.B.R.P.	Lavori di sistemazione del Canale Torbido (Savignano sul Panaro)			60	n
046	Panaro	Canale di S. Pietro	MO	Spilamberto	C.B.L.S.P.	Lavori di adeguamento funzionale e messa in sicurezza dello scottolatore del Canale di S. Pietro (Spilamberto)		140		n
050	Nure	canali Braclorfi, Scovolasino e Fontana	PC	Pontenure	C.B.LEV.	Sistemazione idraulica del territorio a monte dell'abitato mediante adeguamento dei canali Braclorfi, Scovolasino e Fontana - 1° stralcio (Pontenure)		500		n
059	Tidone	Trevozzo e Pianello Val Tidone	PC		C.M.V.T.	Messa in sicurezza impianti di depurazione di Pianello Val Tidone e salvaguardia idrologica nei pressi di Trevozzo e Pianello Val Tidone		800		n
036	Enza	Mezzani Sorbolo	PR		C.B.P.	Sistemazione idraulica del compartimento di Mezzani - 1° Lotto - Lavori di adeguamento della vasca di scarico e delle fondazioni dell'impianto di Bocca d'Enza in seguito all'innalzamento dell'argine maestro del fiume Po (Mezzani, Sorbolo)	1300			r
052	Taro	Sissa	PR		C.B.P.	Adeguamento sifoni e chiavica a servizio impianto idrovoro di Collaro; attraversamenti arginature di Po a seguito sovrallzi eseguiti dal Magistrato per il Po (Sissa)		1.000		n
054	Crostolo	Lodola	RE	Albinea	C.B.P.M.S.	Restimazione idraulica e costruzione di briglie nel bacino del T. Lodola (Albinea)			194	n
065	Enza	cavi Calimano e Girola	RE	Gattatico	C.B.B.E.	Piordino idraulico dei cavi Calimano e Girola a difesa delle SSPP 38 e 39 nelle cc. Gattatico e Taneto (Gattatico - Sant'Illiano)		500		n



066	Crosolo		scoti Fattori e Martinella	RE	Guaiteri	C.B.B.E.	Adeguamento idraulico scoti Fattori e Martinella (Guaiteri)			250	n
068	Enza		Liocca	RE	Ramisolo	SPDRIF	Lavori di sistemazione idraulica del T. Liocca per il consolidamento dei versanti in loc. Monteburo e Caccia mediante inasamento e costruzione di opere di difesa idraulica trasversali e radenti (Ramisolo)		503		n
063	Secchia		rio Grande	RE	Villa Minozzo	C.B.P.M.S.	Regimazione idraulica e costruzione di briglie nel bacino del rio Grande in loc. Fabbro (Villa Minozzo)			194	n
067	Secchia		Lucola e Dorgola	RE	Villa Minozzo - Castelnuovo ne' Monti	SPDRIF	Lavori di costruzione di opere idrauliche nei T. Lucola e Dorgola a difesa degli abitati di Sologno e Costa dei Grassi (Villa Minozzo - Castelnuovo ne' Monti)			387	n

EMILIA ROMAGNA	N° Interventi	23	Totale	300	1.300	1.943	6.435
CATEGORIA	2	Totale 2002				3.243	

03	Parma			PR	Mezzani	Comune di Mezzani	Potenziamento del depuratore			450	n
02	Taro			PR	Soragna	Comune di Soragna	Sistemazione rete fognaria 1° stralcio			420	r

EMILIA ROMAGNA	N° Interventi	2	Totale	420	450
CATEGORIA	5	Totale 2002			



Tipol. Interv.

Nuove Risorse 2002 2003

Rimod. 2001 2002

Descrizione

Ente Proponente

Soggetto attuatore

Località

Prov. Comune

Corso d'acqua

Solfacino

Bacino

Ice

Categoria 6

Trebbia

PC Bobbio

Comune di Bobbio

Completamento acquedotto Madonna di Monte Penice - Zanacchi

160

r

007 Trebbia

PC Calenzano

Comune di Bettola

Ristrutturazione opere di adduzione, stoccaggio, distribuzione dell'acquedotto "Calenzano, Piccolo"

120

r

118 Trebbia

PC Cerignate

Comune di Cerignate

Completamento potenziamento acquedotto in loc. Cariseto e Casello

176

r

008 Trebbia

PC Colli

Comune di Colli

Ristrutturazione acquedotto "Perino e Costiere"

280

r

111 Trebbia

PC Corte Brugnatella

Comune di Corte Brugnatella

Ristrutturazione opere di adduzione, stoccaggio e distribuzione degli acquedotti di "Ravaldia - Collegio"

95

r

20 Trebbia

PC Corte Brugnatella

Comune di Corte Brugnatella

Completamento potenziamento acquedotti comunali Confinale-Lago

180

r

19 Trebbia

PC Corte Brugnatella

Comune di Corte Brugnatella

Completamento e potenziamento acquedotto comunale di Sangurneto

80

r

005 Nure

PC Ferrere

Comune di Ferrere

Completamento della rete idrica capoluogo e fraz. Marconi, Cesa Rossa, Travata, ecc.

370

r



17	Nuove	PC	Ferrare	Comune di Ferrare	Completamento della rete idrica in varie frazioni (TonaraZZa, Castagnola, Vaso, Gruppo, ecc.)	230			r
04	Arda	PC	MorfaZZo	Comune di MorfaZZo	Captazione nuove sorgenti per acquedotti comunali. Ricostruzione reti adduttive e distributive in varie funzioni. Adeguamento con apparecchiature per la potabilizzazione dell'acqua	840			r
09	Arda	PC	MorfaZZo	Comune di MorfaZZo	Razionalizzazione dell'uso delle risorse idriche. Acquedotto Malvis-Credi e Ca. del Monte Favata	200			r
10	Arda	PC	Vernasca	Comune di Vernasca	Potenziamento acquedotto comunale di Oltina Arda - Rilasciamento captazione e miglioramento sistema distributivo	280			r
12	Taro	PR	Bore	Comune di Bore	Rilasciamento acquedotto del capoluogo Bore-Caramelo 1° stralcio	900			r
3	Parma	PR	Parma	Comune di Parma	Costituzione di una nuova vasca di accumulo nella centrale di potabilizzazione di Mareo	400			r

EMILIA ROMAGNA		N° Interventi	14	Totale	4.230
		CATEGORIA	6	Totale 2002	

Categoria 7

FE Bondeno

C.B.B.L.S.P.

Lavori di consolidamento ed ammodernamento della chiavica del Falo (Bondeno)

500



Codice	Bacino	Sottobacino	Corso d'acqua	Prov.	Comune	Località	Soggetto attuatore	Ente Proponente	Descrizione	Rimod.		Nuove Risorse		Tipol. Interv.
										2001	2002	2002	2003	
32	Po di Volano		Canate di Cento	FE	Cento			C.B.V.R.	Ripristino di tratti d'alveo in dissesto dei canali del bacino del Canale di Cento (Cento)		900			r
41	Panaro		Scollenna	MO	Lama Mocogno - Monticciato			SPDSRIF	Costruzione di opere spondali T. Scollenna in loc. Vaidabero (Lama Mocogno - Monticciato)			800		n
42	Panaro			MO	Pavullo			SPDSRIF	Sistemazione idraulica F. Panaro a difesa S.P. n. 4 a monte ex franchio Vini (Pavullo)		200			n
43	Panaro		Scollenna	MO	Sestola			SPDSRIF	Ripristino n. 2 briglie su T. Scollenna in loc. Val di Sasso e Olina (Sestola - Pavullo)			650		n
19	Trebbia		rio del Gatto	PC	Bobbio			SPDSRIF	Opere di sistemazione idraulica dei torrenti Dozza di Mezzani e Rio del Gatto (Bobbio)		600			r
28	Trebbia			PC	Cortebrugnatef a			SPDSRIF	Opere di sistemazione idraulica in loc. Legosuro (Cortebrugnatef)		200			r
15	Arda			PC	Mortasso			SPOSRIFF	Opere di sistemazione idraulica negli affluenti del T. Arda, Rio Spasseria e Rio Grande (Mortasso-Venasso)			700		n
13	Arda			PC	Mortasso			SPOSRIFF	Opere di sistemazione idraulica nel T. Arda sui tratti interessati i movimenti franosi in loc. Bardoni, Teruzzi (Mortasso)		800			r



[Handwritten signature]

A ROMAGNA

Codice	Bacino	Sottobacino	Corso d'acqua	Prov.	Comune	Località	Soggetto attuatore	Ente Proponente	Descrizione	Rimod.		Nuove Risorse		Tipol. Interv.
										2001	2002	2002	2003	
044	Arda		Chero	PC	Morfasso			SPDSRIF	Opere di sistemazione idraulica torrenti Chero e Chignoli (Morfasso)				300	n
018	Tidone		Chiarone	PC	Pianello			SPDSRIF	Opere di sistemazione idraulica nel bacino del T. Chiarone (Pianello)		500			r
051	Trebbia		T. Perino	PC	Travo-Coli			SPDSRIF	Opere di sistemazione idraulica e del versante del bacino del T. Perino (Travo-Coli)				700	n
007	Taro		T. Arcina	PR	Albareto			SPDSRIF	Manutenzione idraulica e protezione sponde dall'erosione torrenti Arcina e Lubiana (Albareto)	300				r
006	Taro		T. Cenedola	PR	Bore			SPDSRIF	Manutenzione idraulica T. Cenedola e affluenti (Bore)		300			r
034	Taro		Ri. Venzola, Bergnola e Rovacchio	PR	Fidenza			SPDSRIF	Manutenzione idraulica Ri. Venzola, Bergnola e Rovacchio mediante risarcitura e costruzione di esse sponde (Fidenza)				300	n
005	Enza			PR	Monchio delle Corti			SPDSRIF	Manutenzione rete idraulica minore in loco. Trellumi (Monchio delle Corti)			300		r
012	Taro		T. Rovacchia	PR	Sovagna Fidenza			SPDSRIF	Sistemazione idraulica T. Rovacchia dall'abitato di Sovagna fino a quello di Fidenza	430				r



Tipol. Interv.

Rimod. 2001 2002
Nuove Risorse 2002 2003

Descrizione

Ente Proponente

Soggetto attuatore

Località

Prov. Comune

Corso d'acqua

Sottacino

Bacino

33 Taro PR Varsi Rio Spigone SPOSRIF Manutenzione idraulica Rio Spigone e affluenti (Varsi) 300 n

137 Secchia RE Ligonchio Orzola SPOSRIF Torrente Orzola e affluenti - Lavori di inasprimento, riparazione e costruzione di opere di difesa idraulica nelle loc. Ospialetto, Cinquecemi e Ligonchio (Ligonchio) 736 n

116 Secchia RE Varsi Tresinaro SPOSRIF Lavori di ripristino della efficienza idraulica mediante taglio selettivo della vegetazione, svasso e risagomatura negli affluenti del T. Tresinaro e del F. Secchia nella fascia pedecollinare (Castellano, Casalgrande, Scandiano, Viano) 450 r

117 Crostolo RE Varsi Crostolo SPOSRIF Lavori di ripristino della efficienza idraulica mediante taglio selettivo della vegetazione, svasso e risagomatura nella fascia pedecollinare del T. Crostolo (Reggio E., Abinea, Quattro Castella, Vezzano sul Crostolo) 450 r

039 Enza RE Vetto - Naviano degli Arduni Vetto SPOSRIF Torrente Enza - Lavori di completamento della edificazione e ripristino della sponda nella traversa a valle del ponte di Cologno (Vetto - Naviano degli Arduni) 310 n

EMILIA ROMAGNA		N° Interventi	22	Totale	<input type="text"/>	<input type="text"/>	<input type="text"/>
		CATEGORIA	7	Totale 2002	<input type="text"/>	<input type="text"/>	<input type="text"/>
					1.150	4.550	650
					4.146		

Categoria 8

009 Regione Emilia-Romagna Contributi a Province e Comuni per l'adeguamento al PAI degli strumenti territoriali ed urbanistici (P.T.C.P. e piani regolatori) 1000 n



EMILIA ROMAGNA		N° Interventi	1	Totale	<input type="text"/>	<input type="text"/>	<input type="text"/>
		CATEGORIA	8	Totale 2002	<input type="text"/>	<input type="text"/>	<input type="text"/>
					1.000	1.000	

Codice Bacino Sottacino Corso d'acqua Prov. Comune Località Soggetto attuatore Ente Proponente Descrizione Rimod. 2001 2001 2002 Nuove Risorse 2002 2003 Tipol. Interv.

EMILIA ROMAGNA									
N° Interventi									
88									
Totale									
7.730		6.850		6.092		14.764			
Totale 2002									
12.942									



EMILIA ROMAGNA

Regione LIGURIA

Categoria 1

006	Trebbia	GE	Fascia	loc. Cassinghiano	C.M. ALTA VAL TREBBIA	REGIONE LIGURIA	Sistemazione idrogeologica versante loc. Cassinghiano in comune di Fascia		600	n
007	Trebbia	GE	Fontanigorda - Rovegno	t. Pescaia	C.M. ALTA VAL TREBBIA	REGIONE LIGURIA	Consolidamento del movimento franoso lungo il torr. Pescaia interessante l'abitato di Fontanigorda e la fraz. Casanova di Rovegno (1° lotto)		500	n
010	Bormida	SV	Cairo Montenotte	sal. Ferraro	Comunità Montana A.V. Bormida	REGIONE LIGURIA	Interventi di sistemazione versante su strada comunale in salita Ferraro del Comune di Cairo Montenotte		115	n
11	Bormida	SV	Cengio	Loc. Montaldo	Comunità Montana A.V. Bormida	REGIONE LIGURIA	Indagini preliminari e realizzazione di un primo lotto di interventi in loc. Montaldo del Comune di Cengio		188	n
12	Bormida	SV	Deogo	loc. Sugliani	Comunità Montana A.V. Bormida	REGIONE LIGURIA	Interventi su movimento franoso in loc. Sugliani del Comune di Deogo - Lotto 3		400	n
13	Bormida	SV	Munaiolo	Loc. Poggi	Comunità Montana A.V. Bormida	REGIONE LIGURIA	Consolidamento versante - intervento B in loc. Poggi del comune di Munaiolo		281	n



Categoria 2

LIGURIA	N° Interventi	6	Totale	1.876
	CATEGORIA	1	Totale 2002	

Indice	Bacino	Sottobacino	Corso d'acqua	Prov.	Comune	Località	Soggetto attuatore	Ente Proponente	Descrizione	Rimod. 2001	Nuova Risorse	Tipol. Interv.	
										2001	2002	2003	
016	Bormida		T. Stura	GE	Campoligure	centro abitato	C.M. VALLI STURA ED ORBA	REGIONE LIGURIA	Sistemazione idrogeologica e riduzione del rischio di esondazione nel centro abitato di Campoligure per portate con T=200 anni			700	
019	Bormida		rio Merlino	SV	Mallare		Comunità Montana A.V. Bormida	REGIONE LIGURIA	Lavori di sistemazione del rio Merlino in Comune di Mallare			210	
017	Bormida		I. Erro	SV	Pontinvrea	centro abitato	Comunità Montana del Giovo	REGIONE LIGURIA	Completamento scogliera in sponda sinistra del t. Erro nell'abitato di Pontinvrea			150	
LIGURIA										N° Interventi		3	
Categoria 7										Totale		1.060	
14										Categoria 2		Totale 2002	
14	Scivia		rio Camasca	GE	Savignone		C.M. ALTA VALLE SCRIVIA	REGIONE LIGURIA	Manutenzione tratto terr. Camasca in comune di Savignone			250	
09	Trabba		t. Laccetto	GE	Toriglia	Ca' Bianca	C.M. ALTA VAL TREBBIA	REGIONE LIGURIA	Manutenzione biglie terr. Laccetto in comune di Toriglia			400	
07	Scivia		t. Brevenna	GE	Valbrevenna		C.M. ALTA VALLE SCRIVIA	REGIONE LIGURIA	Manutenzione idrogeologica dell'asta principale degli affluenti rioni del terr. Brevenna in comune di Valbrevenna			450	
08	Bormida		Rio Rocchetta	SV	Cengio		Comunità Montana A.V. Bormida	REGIONE LIGURIA	Lavori di manutenzione e opere di difesa idraulica del rio Rocchetta in Comune di Cengio			173	



LIGURIA	N° Interventi	5	Totale	1.393
	CATEGORIA	7	Totale 2002	

Categoria 8

REGIONE LIGURIA	Adempimenti prescritti dal PAI	250	n
-----------------	--------------------------------	-----	---

PROVINCIA di GENOVA	REGIONE LIGURIA	Redazione dei Piani Stralcio per la fase fluviali dei bacini Aveto e Trebbia ad integrazione precedente finanziamento	256	n
---------------------	-----------------	---	-----	---

LIGURIA	N° Interventi	2	Totale	506
	CATEGORIA	8	Totale 2002	

LIGURIA	N° Interventi	16	Totale	694
			Totale 2002	4.329



Regione LOMBARDIA

Categoria 1

022	Oglio	BG	Azzone Colere		Enti Locali	REGIONE LOMBARDIA	Sistemazione dissesti	800		r
055	Adda	BG	Barbanno	Ponte Giurino	Enti Locali	REGIONE LOMBARDIA	Consolidamento versante e ripristino collettore fognario	200		n
038	Adda	BG	Caprizzone	Medega	Enti Locali	REGIONE LOMBARDIA	Sistemazione versante in frana		800	n
038	Adda	BG	S. Brigida		Enti Locali	REGIONE LOMBARDIA	Sistemazione dissesto ex-miniere		1.000	n
40	Brembo	BG	Vedesella		Enti Locali	REGIONE LOMBARDIA	Consolidamento versante		500	n
61	Oglio	BS	Artogne	Marocchello	Enti Locali	REGIONE LOMBARDIA	Sistemazioni idrauliche e consolidamento versanti: Valle dall'Inferno		500	n
16	Oglio	BS	Idro		Enti Locali	REGIONE LOMBARDIA	Sistemazione versante		1.500	n



Codice	Bacino	Sottobacino	Corso d'acqua	Prov.	Comune	Località	Soggetto attuatore	Ente Proponente	Descrizione	Rimod. 2001		Nuove Risorse		Tipol. Interv.
										2001	2002	2002	2003	
042	Oglio			BS	Marone	Yesio, Rocca S. Pietro e Grumello	Enti Locali	REGIONE LOMBARDA	Protezioni sul versante roccioso			860		n
043	Adda			CO	Argegno, Brenno		Enti Locali	REGIONE LOMBARDA	Sistemazione versante S.S. Regina			1.000		n
044	Adda			LC	Colico		Enti Locali	REGIONE LOMBARDA	Sistemazione Itrana e alveo apice conoide			1.000		n
045	Adda			LC	Introbio e Pasturo	Bavedo e P.Chiuso	Enti Locali	REGIONE LOMBARDA	Difesa attiva e passiva			700		n
046	Adda			LC	Lecco		Enti Locali	REGIONE LOMBARDA	Opere di difesa abitato Monte S. Martino			500		n
047	Adda			LC	Pescate, Galbiate		Enti Locali	REGIONE LOMBARDA	Opere di difesa attiva e passiva sul versante orientale del Monte Barro		500			r
048	Adda			LC	Vendrogno		Enti Locali	REGIONE LOMBARDA	Consolidamento frana di Noceno		500			r
049	Adda			PV	Ruino	Tre Ventite Casarista	Enti Locali	REGIONE LOMBARDA	Sistemazione versante			500		n



BARDIA

048	Po				PV	S.M. della Versa	Sorbasco	Enti Locali	REGIONE LOMBARDBIA	Sistemazione versante in frana		1.000	n
049	Po				PV	S.M. Staffora	Casone	Enti Locali	REGIONE LOMBARDBIA	Consolidamento parete rocciosa abitato Negruzzo		200	n
050	Po				PV	Vari	Casone	Enti Locali	REGIONE LOMBARDBIA	Lavori di risanamento e consolidamento S.P. n° 185		1.100	n
051	Adida			Mera	SO	Piuro		Enti Locali	REGIONE LOMBARDBIA	Realizzazione barriere paramassi		1.300	n
052	Adida				SD	Sondalo	Resumia	Enti Locali	REGIONE LOMBARDBIA	Completamento sistemazione frana	400		n
053	Ticino				VA	Laveno		Enti Locali	REGIONE LOMBARDBIA	Sasso del Fairo, messa in sicurezza		300	n
054	Ticino				VA	Laveno Mombello		Enti Locali	REGIONE LOMBARDBIA	Sistemazione crolli		500	n

LOMBARDIA		N° Interventi	22
Totale		500	11.460
Totale 2002		1.300	2.100
			3.400
		CATEGORIA	1



Indice	Bacino	Sottobacino	Corso d'acqua	Prov.	Comune	Località	Soggetto attuatore	Ente Proponente	Descrizione	Rimod. 2001 2001	2002	Nuove Risorse 2002	2003	Tipol. Interv.
1048	Adda	Seno	BG	Nembro, Pradalunga		Enti Locali	REGIONE LOMBARDIA	Opere di regimazione e ricoltivatura alvei	500				r	
1109	Mincio		BS	Salò, Gardone Riviera		Enti Locali	REGIONE LOMBARDIA	Sistemazione idraulica e consolidamento versanti torrente Barbarano			500		n	
1111	Oglio	Chessa	BS	Vari		Enti Locali	REGIONE LOMBARDIA	Lavori di sistemazione e rissezionamento dei canali principali di irrigazione dei comprensori Medio Chiese per i distretti Naviglio Grande Lonsata Montebelluna Calcinata 1° lotto				1.252	n	
110	Oglio	Mella	BS	Vari	Ferrili, Belasi	Enti Locali	REGIONE LOMBARDIA	Abbeveramento Vaso Garzetta e realizzazione Canale scolmatore Garzetta-Mella		500	2.500		n	
112	Adda		CO	Dongo		Enti Locali	REGIONE LOMBARDIA	Sistemazione idraulica e dei versanti lungo il torrente Albano			500		n	
955	Adda		CO	Lezzeno		Enti Locali	REGIONE LOMBARDIA	Sistemazione idraulica bacino accumulo 2° lotto	500				r	
113	Lambro	Savese	CO	Mariano C., Carugo		Enti Locali	REGIONE LOMBARDIA	Regimazione idraulica nel tratto di via Segarini				400	n	
15	Oglio		CR	Campagnola C.r.sca e Gasaletto V.	Bondetta	Enti Locali	REGIONE LOMBARDIA	Lavori di sistemazione inasogamatura e difesa spondale				450	n	



Indice	Bacino	Sottobacino	Corso d'acqua	Prov.	Comune	Località	Soggetto attuatore	Ente Proponente	Descrizione	Rimod. 2001		Nuove Risorse		Tipol. Interv.
										2001	2002	2002	2003	
1114				CR	Gronlaro		Enti Locali	REGIONE LOMBARDIA	Realizzazione muro di sostegno sul collare Citta				750	n
1068	Adda			LC	Esino		Enti Locali	REGIONE LOMBARDIA	Sistemazione bacino torrente Esino	500				r
1059	Adda			LO	Boffalora D'Adda		Enti Locali	REGIONE LOMBARDIA	Sistemazione idraulica reticolo frigno (4° 5° 7° stralcio)	675				r
1061	Lambro			LO	Borghetto Lodigiano		Enti Locali	REGIONE LOMBARDIA	Sistemazione tratto terminale colatore Silaro		700			r
086	Adda			LO	S. Martino in Skada, Turano Lodigiano		Enti Locali	REGIONE LOMBARDIA	Difesa spondale in corrispondenza del pontone la cascina Marzana della S.P.107		267			r
118	Lambro	Lambro merid.		MI	Pieve Emanuele, Locate Triuzzi	Moro di Locate	Enti Locali	REGIONE LOMBARDIA	Realizzazione nuovo ponte stradale			800		n
117	Lambro	Lambro merid.		MI	Rozzano, Pieve Emanuele		Enti Locali	REGIONE LOMBARDIA	Realizzazione impianti di sollevamento a servizio abitacchi argini			600		n
063	Lambro			MI	Vari		Enti Locali	REGIONE LOMBARDIA	Sistemazione idraulica		500			r



Indice	Bacino	Sottiacino	Corso d'acqua	Prov.	Comune	Località	Soggetto attuatore	Ente Proponente	Descrizione	Rimod. 2001		Nuove Risorse		Tipol. Interv.
										2001	2002	2002	2003	
11116	Ticino			MI	Vari		Enti Locali	REGIONE LOMBARDIA	Sistemazione idraulica colatore Ticinello e Navigliaccio - 1° lotto			2.000		n
1087	Mincio			MI	Bagnolo S. Vito		Enti Locali	REGIONE LOMBARDIA	Sistemazione e rinforzo del mandracchio del bacino di scarico in Mincio dell'impianto idrovero della Travata	305	75			r
1121				MN	Casaloldo		Enti Locali	REGIONE LOMBARDIA	Lavori di costruzione canale diversivo del Tanaro Fabrezza e realloatura del Canale Sarpazza-Piotta			550		n
1108	Mincio			MN	Marmirolo, Porto Mantovano		Enti Locali	REGIONE LOMBARDIA	Ristrutturazione alveo dei canali Paracello, Fosso Re, Roggia Serco	700				r
1087	Mincio			MN	S. Giorgio di Mantova, Mantova		Enti Locali	REGIONE LOMBARDIA	Adegumento delle vie di deflusso delle acque del bacino del canale Fosso della Posta e Climo Lungo	440				r
1072	Ticino			PV	Cassolnovo, Vigevano, Gambolò		Enti Locali	REGIONE LOMBARDIA	Realizzazione di difese sponciali		250			r
1119	Po			PV	Van		Enti Locali	REGIONE LOMBARDIA	Lavori di sistemazione torrente Lagozzo			600		n
1078	Adda			SO	Valididentro		Enti Locali	REGIONE LOMBARDIA	Sistemazione idraulica torrente Caronè	600				r



1120 Adda SO Villa d'Ifrano SO Erri Locali REGIONE LOMBARDIA Sistemazione torrente Rivallone n

LOMBARDIA		N° Interventi	25	Totale	3.520	2.492	2.570	9.502
		CATEGORIA	2	Totale 2002			5.062	

033 Adda Brembo **Categoria 5** BS Provincia di Bergamo Erri Locali REGIONE LOMBARDIA Area ex Iume Biombo, opere di colllettamento e depurazione schema PRRA - 351 - Cons. Bollate, Orio Sotto, Orio Sopra, Dalmine, Tienedo, Brembate (1° lotto 2° stadio) n

034 BS Bagolino Erri Locali REGIONE LOMBARDIA Opere di adeguamento rete fognaria del capoluogo 1° lotto - sottogruppo delle sorgenti dalla rete n

009 Oglio BS Costa Volpino Erri Locali REGIONE LOMBARDIA Ampliamento impianto di depurazione "Isco Nord" r

010 Po BS Tignale Gargnano Erri Locali REGIONE LOMBARDIA Collettori consortili r

035 BS Tremosine, Limone Erri Locali REGIONE LOMBARDIA 8 FIMAP - FIMPT (F-SXII) (FCOFTXVHDFXKED14) (FCOEDV8FD08 Covonzo, Garda Uno) n

036 Adda CO Como Erri Locali REGIONE LOMBARDIA Adeguamento fognatura n



Codice	Bacino	Sottacino	Corso d'acqua	Prov.	Comune	Località	Soggetto attuatore	Ente Proponente	Descrizione	Rimod. 2001		Nuove Risorse		Tipol. Interv.
										2001	2002	2002	2003	
0037	Adda			CO	Porfizza		Enti Locali	REGIONE LOMBARDIA	Interventi urgenti di adeguamento, sistemazione e potenziamento della rete fognaria comunale			900		n
0038				CR	Bagnolo Cremasco		Enti Locali	REGIONE LOMBARDIA	2ª linea impianto depurazione Siero 2 - Consorzio Cremasco Spa			500		n
0039				CR	Grumello		Enti Locali	REGIONE LOMBARDIA	Collettamento Grumello a Cremona AEM Cremona			250		n
0040				CR	Gussola		Enti Locali	REGIONE LOMBARDIA	Rifacimento fognatura su S.P. 60 e S.P. 85			150		n
0024	Adda			CR	Sorresina		Enti Locali	REGIONE LOMBARDIA	Nuovo impianto di depurazione	1000				r
0041				CR	Trigolo		Enti Locali	REGIONE LOMBARDIA	Costituzione impianto di depurazione di Trigolo			250		n
0042				CR	Vari		Enti Locali	REGIONE LOMBARDIA	Collegamento al collettore di Cremona			300		n
0025	Adda			LC	Olginate		Enti Locali	REGIONE LOMBARDIA	Fognatura tra Moronata e Capriate	515				r



Indice	Bacino	Sottiacino	Corso d'acqua	Prov.	Comune	Località	Soggetto attuatore	Ente Proponente	Descrizione	Rimod. 2001 2001	2002	Nuove Risorse 2002	2003	Tipol. Interv.
1026	Lambro			LC	Osnago, Cernusco Lombardone		Enti Locali	REGIONE LOMBARDA	Impianto di depurazione Osnago (2° fase)	2000				r
043				LC	Vari		Enti Locali	REGIONE LOMBARDA	Ampliamento impianto intercomunale di Olginate			1.686		n
045				LO			Enti Locali	REGIONE LOMBARDA	Adeguamento reti fognarie ASTEMA Lodi			750		n
044				LO			Enti Locali	REGIONE LOMBARDA	Aumento potenzialità depurative esistenti a 22500 A.E. - ASM Codogno			750		n
46				MI	Calvignasco		Enti Locali	REGIONE LOMBARDA	Sistema di collettamento e depurazione acque reflue al servizio dei comuni di Rosate, Calvignasco e Bubbiano (Consorzio Tutela Ambientale Sud Milanese)				800	n
14	Olnona			MI	Cesano Maderno		Enti Locali	REGIONE LOMBARDA	Costruzione della rete fognaria nelle Vie ex ss. 35, Yolta, Copernico, F. Gioia, Mercalli, Schiappacelli - 2° lotto	475				r
27	Ticino			MI	Lacchiarella, frazione Casirate Olona e Mentone		Enti Locali	REGIONE LOMBARDA	Collettore consortile di Lacchiarella (Consorzio Tutela Ambientale Sud Milanese)		350			r
8	Ticino			MI	Lacchiarella, Zibido S. Giacomo		Enti Locali	REGIONE LOMBARDA	Collettore consortile di Zibido S. Giacomo (Consorzio Tutela Ambientale Sud Milanese)		355			r



Indice	Bacino	Sottobacino	Corso d'acqua	Prov. Comune	Località	Soggetto attuatore	Ente Proponente	Descrizione	Rimod. 2001 2001	Nuove Risorse 2002	Tipol. Interv.
1017	Ticino			Mi	Marcallo, Messerio, Cuggiono	Enti Locali	REGIONE LOMBARDIA	Risanamento e ripristino di collettivi consorziati: 1° intervento	1400		r
047				Mi	Mettone, Casirate d'Adda	Enti Locali	REGIONE LOMBARDIA	Collettore consorziale Lacchiarella al servizio delle frazioni di Mellone e Casirate d'Adda (Consorzio Tutela Ambientale Sud Milanese)		300	n
048				Mi	Solaro, Cesate	Enti Locali	REGIONE LOMBARDIA	Collettore Solaro e Cesate (Consorzio idrico e di Tutela delle Acque del Nord Milano)		500	n
029	Ticino			Mi	Turbigo	Enti Locali	REGIONE LOMBARDIA	Riscaldamento e ristrutturazione fognatura zona centro	700		r
049				Mi	Zibido S. Giacomo, frazione Badile	Enti Locali	REGIONE LOMBARDIA	Collettore consorziale Lacchiarella - Zibido S. Giacomo - 1° lotto (Consorzio Tutela Ambientale Sud Milanese)		300	n
050				Mi	Zibido S. Giacomo, frazione Moraglio	Enti Locali	REGIONE LOMBARDIA	Collettore consorziale Lacchiarella - Zibido S. Giacomo, 2° lotto (Consorzio Tutela Ambientale Sud Milanese)		250	n
051				MA	Bozzolo	Enti Locali	REGIONE LOMBARDIA	Adeguamento impianto di depurazione Teo Spa		250	n
052	Mincio			MA	Goito	Enti Locali	REGIONE LOMBARDIA	Reti di fognatura delle frazioni di Sacca e Callista e collegamento al depuratore del capoluogo	800		r



Codice	Bacino	Sottacino	Corso d'acqua	Prov.	Comuna	Località	Soggetto attuatore	Ente Proponente	Descrizione	Rimod. 2001		Nuove Risorse		Tipol. Interv.
										2001	2002	2002	2003	
D1052				MN	Mantova		Enti Locali	REGIONE LOMBARDIA	Riorganizzazione del sistema di depurazione per adeguamento d.lgs. 152/99 TEA Spa		567			n
1053				MN	Suzzara		Enti Locali	REGIONE LOMBARDIA	Collettamento reti fognarie del comune di Suzzara			1.000		n
1054				MN	Viadana		Enti Locali	REGIONE LOMBARDIA	Lavori di realizzazione nella frazione di Buzzeletto e Cadisotto			520		n
1055				PV	Broni, Stradella		Enti Locali	REGIONE LOMBARDIA	Opere di collettamento e sollevamento			600		n
1032				PV	Casteggio		Enti Locali	REGIONE LOMBARDIA	Ampliamento impianto di depurazione	1.000				r
956				PV	Casteggio		Enti Locali	REGIONE LOMBARDIA	Opere di collettamento al depuratore ASM Voghera			1.100		n
87				PV	Voghera		Enti Locali	REGIONE LOMBARDIA	Collettamento ASM Voghera			600		n
8				SO	Mese		Enti Locali	REGIONE LOMBARDIA	Adeguamento depuratore			400		n



1069	SO	Vari	SO	Enti Locali	REGIONE LOMBARDA	Adeguamento impianto consortile (Consorzio Sondrio ed Uniti)			800	n																		
21020	SO	Vari	SO	Enti Locali	REGIONE LOMBARDA	Opere di completamento relative al sistema di adduzione e depurazione schema intercomunale n.12 PRRA: adeguamento del sistema consortile di Costo ed Uniti	2000			r																		
1060	VA	Gornate Olona	VA	Enti Locali	REGIONE LOMBARDA	1° lotto depuratore di Gornate Olona da 27.500 A.E. e linea tanghi per 55.000 A.E. (Consorzio fiume Olona)			2.000	n																		
<table border="1"> <tr> <td colspan="2">LOMBARDIA</td> <td>N° Interventi</td> <td>41</td> <td>Totale</td> <td>8.390</td> <td>6.800</td> <td>867</td> <td>18.556</td> </tr> <tr> <td colspan="2"></td> <td>CATEGORIA</td> <td>5</td> <td>Totale 2002</td> <td colspan="2"></td> <td>7.667</td> <td></td> </tr> </table>											LOMBARDIA		N° Interventi	41	Totale	8.390	6.800	867	18.556			CATEGORIA	5	Totale 2002			7.667	
LOMBARDIA		N° Interventi	41	Totale	8.390	6.800	867	18.556																				
		CATEGORIA	5	Totale 2002			7.667																					

105	BS	San Paolo	BS	Enti Locali	REGIONE LOMBARDA	1° XPRIP SIDA (C.S.P.A.M.E.) (C.F.C.F.P.O.C.H.A.R.T.H.A.L.E.N.E.C.L.M.F.T.D.U.J.U.T a servizio del civico acquedotto			1.000	n
8	CR	Vari	CR	Enti Locali	REGIONE LOMBARDA	Lavori di riordino irriguo C.B. Naviglio Vascellii	850	650		r
	MI	Carate Brianza	MI	Enti Locali	REGIONE LOMBARDA	Interventi di acquedotti in adeguamento al piano provinciale degli acquedotti - 1° lotto	400			r
	MI	Menza	MI	Enti Locali	REGIONE LOMBARDA	Realizzazione impianto di potabilizzazione dei pozzi			250	n

Categoria 6



01807	Adda	SO	Aprica	Enti Locali	REGIONE LOMBARDIA	Capitazione, adduzione e raccolta delle acque sorgive in Val Balmiso e realizzazione della condotta di accumulo e vasca di riunione e carico per usi civili	200			r
1020		VA	Saronno	Enti Locali	REGIONE LOMBARDIA	Miglioramento qualitativo delle fonti di approvvigionamento idropotabile - 1° lotto		400		n

LOMBARDIA		N° Interventi	6	Totale	1.450	650	250	1.400
		CATEGORIA	6	Totale 2002			900	

075				Enti Locali	REGIONE LOMBARDIA	Mantenimento su corsi d'acqua vari e versanti anche in situazione della L.365/00		701	3.601	n
41	Adda	BG	Canonica d'Adda	Enti Locali	REGIONE LOMBARDIA	Ripristino soglia di fondo per stabilizzazione alveo			400	n
42	Brembo	BG	Cassiglio	Enti Locali	REGIONE LOMBARDIA	Mantenzione opere idrauliche esistenti: lottamente danneggiate			350	n
43	Adda	BG	Nembro, Pradalinga, Villa di Serio	Enti Locali	REGIONE LOMBARDIA	Mantenzione fiume Serio			1.000	n
44	Oglio	BG	Vilminore	Enti Locali	REGIONE LOMBARDIA	Sistemazione idraulica torrente Povo e manutenzione opere esistenti			500	n



Codice	Bacino	Sottobacino	Corso d'acqua	Prov.	Comune	Località	Soggetto attuatore	Ente Proponente	Descrizione	Rimod. 2001 2001	2002	Nuove Risorse 2002	2003	Tipol. Interv.
01045	Oglio	Chiese	BS	Bagolino			Enti Locali	REGIONE LOMBARDA	Manutenzione straordinaria e ripristino alveo torrente Renoio e Serraglio		700			n
01046	Oglio		BS	Gianico			Enti Locali	REGIONE LOMBARDA	Sistemazione Valle Vesetta			250		n
1072	Mincio		BS	Toscolano Maderno		Valle delle Carriere	Enti Locali	REGIONE LOMBARDA	Sistemazione versanti			500		n
1047	Adda		CO	Bellagio			Enti Locali	REGIONE LOMBARDA	Sistemazione disseso sponda sinistra asta mediana torrente Perlo		200			n
071	Ticino		CO	Cusino			Enti Locali	REGIONE LOMBARDA	Stabilizzazione versante e convogliamento acque lungo la S.C. per Eugone		130			n
48	Ticino		CO	S. Bartolomeo V.C.			Enti Locali	REGIONE LOMBARDA	Stabilizzazione versante sprofondare cimitero lungo la Valle di Vora		200			n
49	Adda		CO	Stazzona			Enti Locali	REGIONE LOMBARDA	Sistemazione idraulica Valle Spergiurada		200			n
0	Ticino		CO	Valsolda			Enti Locali	REGIONE LOMBARDA	Sistemazione idraulica Valle di Dasio			100		n



Codice	Bacino	Sottobacino	Corso d'acqua	Prov.	Comune	Località	Soggetto attuatore	Ente Proponente	Descrizione	Rimod.		Nuove Risorse		Tipol. Interv.
										2001	2002	2002	2003	
01052				CR	Ottanengo		Enti Locali	REGIONE LOMBARDA	Ripristini sponda Roggia Babbona			280		n
01051				CR	Piadena	S. Paolo alle Chiaviche	Enti Locali	REGIONE LOMBARDA	Manutenzione Cavo Mezzo		400	200		n
1074	Adda			LC	Cortenova, Fraz. Birido		Enti Locali	REGIONE LOMBARDA	Completamento opere di difesa da caduta massi			400		n
1070	Adda			LC	Intorzo		Enti Locali	REGIONE LOMBARDA	Messa in sicurezza Strada Comunale Subiale-Sorramallume presso Valle Craggio			300		n
054				LO	Casalpusterlingo		Enti Locali	REGIONE LOMBARDA	Riqualificazione idraulica ed ambientale del Colatore Brembio - 1° straccio			400		n
053				LO	Livraga		Enti Locali	REGIONE LOMBARDA	Manutenzione straordinaria del colatore Venero e stabilizzazione sponde			500		n
063				LO	Senna Lodigiana		Enti Locali	REGIONE LOMBARDA	Riordino idraulico della Roggia Guastalobbino e stabilizzazione sponde			300		n
556	Lambro			MI	Vari		Enti Locali	REGIONE LOMBARDA	Completamento sistemazione idraulica, manutenzione e riqualificazione ambientale torrente Guisa			1.200		n



01065	Lambro															
01078	Vari															
01018	Vari															
1018	Ticino															
077	Po															
076	Po															
373																
89	Po															



Codice	Bacino	Sottobacino	Corso d'acqua	Prov.	Comune	Località	Soggetto attuatore	Ente Proponente	Descrizione	Rimod. 2001	2002	Nuove Risorse	2002	2003	Tipol. Interv.
01068	Po			PV	Valverde		Enti Locali	REGIONE LOMBARDA	Disesto versante in loc. Bernasio, limitrofo alla frazione Sabbioni.				250		n
10157	Po			PV	Vari		Enti Locali	REGIONE LOMBARDA	Sistemazione idraulica torrente Crema				200		n
10157	Po			PV	Zavattarello		Enti Locali	REGIONE LOMBARDA	Consolidamento versante Pradelle Torazza		400				n
065	Adda			SO	Ardenna		Enti Locali	REGIONE LOMBARDA	Sistemazione versante				300		n
062	Adda			SO	Buglio in Monte, Ardenna		Enti Locali	REGIONE LOMBARDA	Sistemazione idraulica e di versante				400		n
88	Adda	Mera		SO	Campodolcino		Enti Locali	REGIONE LOMBARDA	Consolidamento opere idrauliche				200		n
11	Adda			SO	Cedrasco		Enti Locali	REGIONE LOMBARDA	Manutenzione Torrente Boravone				150		n
1	Adda			SO	Lanzada		Enti Locali	REGIONE LOMBARDA	Sistemazione Valle Cauca				270		n



01060	Adda			SO	Foggiridenti/Mo magna in V.		Enti Locali	REGIONE LOMBARDIA	Manutenzione canali collettori e riqualificazione idraulica sede terminali			200		n
01069	Adda			SO	Valdisotto		Enti Locali	REGIONE LOMBARDIA	Manutenzione arginature fiume Adda			400		n
1088	Adda			SO	Vervio		Enti Locali	REGIONE LOMBARDIA	Sistemazione versante Valle Caegna			300		n
035	Olna			VA	Goria Maggiore, Olgiate Olona		Enti Locali	REGIONE LOMBARDIA	Sistemazione idraulica Roggia Olonella		400			r
040	Olna			VA	Gornale Olona		Enti Locali	REGIONE LOMBARDIA	Sistemazione idraulica Roggia Mulina e torrente Valtone		400			r
034	Ticino			VA	Portovetravagli a. Brezzo di Bedero		Enti Locali	REGIONE LOMBARDIA	Manutenzione effluenti Lago Maggiore		600			r

LOMBARDIA		N° Interventi	43
		Totale	2.500
			1.400
			3.483
		Totale 2002	4.883
			20.194

Categoria 8

Coglio



BS	Losine						Enti Locali	REGIONE LOMBARDIA	Monitoraggio e indagini geostatiche Inaca			250		n
----	--------	--	--	--	--	--	-------------	-------------------	---	--	--	-----	--	---

Vare Vari	Enti Locali	REGIONE LOMBARDA	Utilizzo reflui zootecnici finalizzato alla salvaguardia delle acque superficiali di falda (1° straccio) e innovazioni stabilizzate per l'allevamento						1150	855	
Vare Vari	Enti Locali	REGIONE LOMBARDA	Adempimenti prescritti dal Progetto di PAI						2000	2989	11-1

LOMBARDIA	N° Interventi	3	Totale	3.150	3.849	250
	CATEGORIA	8	Totale 2002			
LOMBARDIA	N° Interventi	140	Totale	19.510	16.491	9.250
			Totale 2002			61.362
						25.741



Codice	Bacino	Sottobacino	Corso d'acqua	Prov. Comune	Località	Soggetto attuatore	Ente Proponente	Descrizione	Rimod. 2001		Nuove Risorse		Tipol. Interv.
									2001	2002	2002	2003	
11005	CURONE			AL	Fabbica Curone		Regione Piemonte	Movimento franso Inaz. Caldoroia La Gioia	700				r
1035				AL	Garbagna		Regione Piemonte	Movimento franso loc. Agliani			500		n
1024				AL	Monteale		Regione Piemonte	Movimento franso loc. Villa-Custrasco	400				r
007				AL	Orera Bormida		Regione Piemonte	Consolidamento abitato (completamento)	400				r
053	SCRIVIA			AL	Roccatone Ligure		Regione Piemonte	Frana loc. Chiappella			800		n
020	SCRIVIA			AL	Rocchetta Ligure		Regione Piemonte	Sistemazione movimento franso loc. Celio (completamento)		600			r
111				AL	Sant'Agata Fossili		Regione Piemonte	Movimento franso abitato			400		n
78				AL	Sarazzano		Regione Piemonte	Consolidamento scarpata concettico (completamento)	400				r



DNTE

Codice	Bacino	Sottobacino	Corso d'acqua	Prov. Comune	Località	Soggetto attuatore	Ente Proponente	Descrizione	Rimod. 2001		Nuove Risorse		Tipol. Interv.
									2001	2002	2002	2003	
11009				AT	Castel Boglione		Regione Piemonte	Consolidamento s.c. San Martino			300		n
11014				AT	Cislerna d'Asili		Regione Piemonte	Consolidamento della muratura a difesa fransio	200	300			r
1013				AT	Mombaruzzo		Regione Piemonte	Consolidamento abitato			300		n
031				AT	Vaglio Serra		Regione Piemonte	Consolidamento abitato			600		n
112				AT	Vinchio		Regione Piemonte	Sistemazione movimento fransio via Fratel Teoberto			600		n
22				CN	Barolo		Regione Piemonte	Opere di consolidamento versante fraz. Vaugne	400				r
19	VARAITA			CN	Bellino		Regione Piemonte	Frana			700		n
0	BOTRIMIDA			CN	Camerano		Regione Piemonte	Frana			700		n



ENTE

CN	Corneliano D'Alba	Regione Piemonte	Conciliamento versante instabile via Lermonte	300		r
CN	Cravanzana	Regione Piemonte	Frana		700	n
CN	Gottasecca	Regione Piemonte	Frana		800	n
CN	Igliano	Regione Piemonte	Frana		700	n
CN	Magliano Alfieri	Regione Piemonte	Conciliamento citta murata salita al Castello	400		r
CN	Pontechianale	Regione Piemonte	Frana Escandione e trasferimenti campaggi.		600	n
TO	Usseglio	Regione Piemonte	Completamento vallo paramassi loc. Cortevizio	80		r
VB	Friedimulera	Regione Piemonte	Sistemazione idrogeologica di versante	200	400	r

PIEMONTE		N° Interventi	31
Totale	4.000	2.380	21.900
Totale 2002			

Bacino	Sottacino	Corso d'acqua	Prov.	Comune	Località	Soggetto attuatore	Ente Proponente	Descrizione	Rimod. 2001	2002	Nuove Risorse 2002	2003	Tipol. Interv.
TANARO			CN	Corneliano D'Alba			Regione Piemonte	Consolidamento versante instabile via Lemonte	300				r
2 BELBO			CN	Cravanzana			Regione Piemonte	Frana			700		n
3 TANARO			CN	Gottasecca			Regione Piemonte	Frana			600		n
44 TANARO			CN	Igliano			Regione Piemonte	Frana			700		n
005 TANARO			CN	Magliano Allieri			Regione Piemonte	Consolidamento cinta muraria salita al Castello	400				r
1046 VARNITA			CN	Pontechianate			Regione Piemonte	Frana Esondazione e trasferimenti campeggi			600		n
1026 STURA DI LANZO			TO	Usseglio			Regione Piemonte	Completamento vallo per ammassi loc. Cortevio		80			r
11016 TOCE			VB	Piedimulera			Regione Piemonte	Sistemazione idrologica di versante	200		400		r

PIEMONTE	N° interventi	31	Totale	21.980
			4.000	2.380
	CATEGORIA	1	Totale 2002	



Tipol. Interv.

Nuove Risorse
2002 2003

Rimod. 2001
2001 2002

Descrizione

Ente Proponente

Soggetto attuatore

Località

Comune

Prov.

Corso d'acqua

Sottacino

Bacino

Alce

668

SCRIVIA

AL Cabello Ligure

Esondazione torr. Bobera difesa idraulica capoluogo

6.000

n

659

SCRIVIA

AL Cantalupo Ligure

Sistemazione idraulica torr. Besante

300

r

625

BORMIDA

AL Melazzo

Sistemazione e ripristino opere idrauliche torr. Erro

400

r

648

SCRIVIA

AL Rocchetta Ligure

Sistemazione idraulica torr. Sisola (priorità 2 1998-2001 cod. 2P1048)

300

r

667

SCRIVIA

AL Rocchetta Ligure

Esondazione torr. Bobera e Sisola. Completamento Difese

4.000

n

625

TANARO

AT Asti

Sistemazione rio Maggolino

500

n

633

BORMIDA

AT Vesime

Sistemazione rio San Rocco

400

n



ce	Bacino	Sottacino	Corso d'acqua	Prov.	Comune	Località	Soggetto attuatore	Ente Proponente	Descrizione	Rimod. 2001 2001	Nuove Risorse 2002	Tipol. Interv.
84	SESA			BI	Pray			Regione Piemonte	Esondazione tori. Sessera		2.150	n
81	PO			CN	Crissolo			Regione Piemonte	Esondazione (Opere di completamento 3090)		1.530	n
0	TOCE			NO	Pella			Regione Piemonte	Regimazione acque fraz. Alzo (Completamento 3090)		600	n
10	DORA RIPARIA			TO	Borgone di Susa			Regione Piemonte	Sistemazione parte terminale rio Chiamparo	400		r
15	DORA RIPARIA			TO	Buitiglieria Alta			Regione Piemonte	Raccolta acque imputo Buitiglieria Alta-Rosta (completamento)		1.500	n
29				TO	Leini			Regione Piemonte	Sistemazione idraulica in vari		2.500	n
36	DORA BALTEA			TO	Montalto Dora			Regione Piemonte	Completamento canale scolmatore roggia Soasca	600		r
38	DORA BALTEA			TO	Tavagnasco			Regione Piemonte	Sistemazione idraulica tori. Liva	500		r



TO Trolivello 1.200 n

Regione Piemonte Sistemazione idraulica rio San Giuseppe

PIEMONTE	
N° Interventi	17
Totale	1.600
CATEGORIA	2
Totale 2002	600
	22.450

Categoria 5

AL Castel Rocchero- Alica Bel Colle 680 n

Regione Piemonte Progetto integrato risanamento Rio Medio

CN Az. Cons. Depur. Acque Langhe Albese 1000 1000 f

Regione Piemonte Completamento collettori consorzii - 5° lotto, 3° straccio

TO A.I.A.S. Rivarolo 1000 1000 f

Regione Piemonte Collegamento e corpi fognature ex cons. Agliè/Castellamonte

TO CIACT Collina Tornese 211 389 f

Regione Piemonte Costruzione rete fognaria nera consorzio - 1° lotto

TO Cine 600 n

Regione Piemonte Fognatura nera località Vastalla e nuclei abitati in sponda sinistra Stura (priorità 2 1999-2001 cod 5P11010)

TO Comunità Mortiana Valchisone 1000 1.500 f

Regione Piemonte Realizzazione collettore di valle il lotto



16 TO Giaveno TO Giaveno Regione Piemonte Estensione rete fognaria comunale 500 500

23 TO Poltino TO Poltino Regione Piemonte Ristrutturazione generale rete fognaria e adeguamento sistema di depurazione 1500 1500

PIEMONTE	
N° Interventi	8
Totale	2.711
	4.869
	680
	2.100
Totale 2002	5.569

Categoria 6

16 CN Garesio CN Garesio Regione Piemonte Rilascio acquisto comunale 900 900

16 NO Consorzio Idrico Fontaneto D'Agogna NO Consorzio Idrico Fontaneto D'Agogna Regione Piemonte Riordino rete idrica consortile 500 500

18 TO Consorzio Acquedotto Alivese-Villardora TO Consorzio Acquedotto Alivese-Villardora Regione Piemonte Costuzione serbatoi e reti 500 500

PIEMONTE	
N° Interventi	3
Totale	1.900
Totale 2002	



Ice	Bacino	Sottobacino	Corso d'acqua	Prov. Comune	Località	Soggetto attuatore	Ente Proponente	Descrizione	Rimod. 2001 2001	Nuove Risorse 2002	Tipol. Interv.
06					Comuni vari		Regione Piemonte	Manutenzioni idrauliche sul reticolo minore	2000		r
09				AL	Carrega Ligure		Regione Piemonte	Sistemazione idraulica Torr. Carregino	400		r
02				AL	Cartosio		Regione Piemonte	Manutenzione e consolidamento difesa Torr. Erio		500	n
01				AT	Castelnuovo Don Bosco		Regione Piemonte	Sistemazione Torr. Traversola		500	n
PIEMONTE									400	2.000	1.000
CATEGORIA 7									Totale 2002		
Categoria 8									2000	1.900	r
112					Comuni vari		Regione Piemonte	Monitoraggio topografico del reticolo idrografico			r
113					Comuni vari		Regione Piemonte	Indagini e studi finalizzati all'attuazione del Piano Stralcio per il conflitto dell'elettrificazione. Ev. P. S. 2.6.1		1.000	n
114					Comuni van		Regione Piemonte	Adempimenti prescritti dal Progetto di PAI		2.000	n



1010	Comuni vari	Regione Piemonte	Realizzazione di svi di monitoraggio finalizzati alla valutazione dei flussi di mulinetti nel terreno.	300				
011	Comuni vari	Regione Piemonte	Adempimenti prescritti dal Progetto di PAI	6500	5.100			

PIEMONTE	N° Interventi	5	Totale	8.800	9.000	1.000
	CATEGORIA	8	Totale 2002			
PIEMONTE	N° Interventi	68	Totale	19.411	9.869	48.450
			Totale 2002		19.549	



Regione TRENTO

Categoria 2

002 CHIESE

TN STORO

P.A.T. - Servizio Opere Idrauliche

266

Lavori di sistemazione idraulica della sponda sx del fiume Chiesa a monte della confluenza con il L. Palveco (allargamento dell'alveo e consolidamento della sponda per una lunghezza di circa 1500 metri)

003 SARCA

RIO BEDU DI SAN VALENTINO E RIO BEDU DI PELUGO

Tn VILLA RENDENA - PELUGO

P.A.T. - Azienda Speciale di Sistemazione Montana

3.000

Interventi di sistemazione idraulica sul Rio Bedu di San Valentino e sul Rio Bedu di Pelugo

TRENTO

266

Totale

3.000

Totale 2002

Categoria 8

001

Adempimenti prescritti dal progetto di PAI

500

n

TRENTO

500

Totale

Totale 2002

TRENTO

266

Totale

500

Totale 2002

766



TO

Regione VALLE D'AOSTA

Categoria 1


1007	Dora Baltea	AO	Chamois	Suisas	Regione Autonoma Valle d'Aosta	Regione Autonoma Valle d'Aosta	Adeguamento e manutenzione del sistema di monitoraggio geologico della frana in loc. Suisse		400		n
1008	Dora Baltea	AO	Châtillon	Saix de Vau	Regione Autonoma Valle d'Aosta	Regione Autonoma Valle d'Aosta	Interventi di bonifica e protezione sul versante a monte della S.R. n. 46 per Cervina, nel press. della fraz. Saix de Vau per rischio di caduta massi	1.000			n
005	Dora Baltea	AO	Courmayeur	Dolonne	Regione Autonoma Valle d'Aosta	Regione Autonoma Valle d'Aosta	Sistemazione cavalcata dei Monti Châtil "Trazalle de la Gouira" a difesa di abitazioni, palighiaccio e viabilità	340			n
006	Dora Baltea	AO	Introd	Parrnod	Regione Autonoma Valle d'Aosta	Regione Autonoma Valle d'Aosta	Controllo e bonifica del movimento franoso in località Parrnod	500			n
010	Dora Baltea	AO	Oyace	Thoules	Regione Autonoma Valle d'Aosta	Regione Autonoma Valle d'Aosta	Realizzazione opere di protezione dell'abitato di Thoules		2.600		n
VALLE D'AOSTA								Totale	2.240	2.600	
CATEGORIA 1								Totale 2002			

Categoria 2

010	Dora Baltea	AO	Ayas	Saint-Jacques	Regione Autonoma Valle d'Aosta	Regione Autonoma Valle d'Aosta	Realizzazione opere di difesa spontanea in fraz. Saint-Jacques		600		n
-----	-------------	----	------	---------------	--------------------------------	--------------------------------	--	--	-----	--	---



Comune	Bacino	Sottacino	Corso d'acqua	Prov. Comune	Località	Soggetto attuatore	Ente Proponente	Descrizione	Coerenza PAI	Coerenza Pse	Caratt. Categ. 1	Caratt. Categ. 2	Caratt. Categ. 7	Rimod. 2001 2001	Rimod. 2001 2002	Nuove Risorse 2002	Nuove Risorse 2003	Tipol. Interv.
10	Dora Baltea	Evampon	AO	Ayas	Saint-Jacques	Regione Autonoma Valle d'Aosta	Regione Autonoma Valle d'Aosta	Realizzazione opere di difesa sponale in fraz. Saint-Jacques	2			Cia				800		n
8	Dora Baltea	Biel	AO	Gressoney-Saint-Jean	Obre-Biel	Regione Autonoma Valle d'Aosta	Regione Autonoma Valle d'Aosta	Sistemazione torrente Biel	2							940		n
8	Dora Baltea	Rickourt	AO	Issime	Rickourt	Regione Autonoma Valle d'Aosta	Regione Autonoma Valle d'Aosta	Sistemazione torrente Rickourt	2							680		n
1	Dora Baltea	Flassin	AO	Saint-Oyen	Flassin	Regione Autonoma Valle d'Aosta	Regione Autonoma Valle d'Aosta	Sistemazione idraulico torrente del torrente Flassin	2							1.025		n
VALLE D'AOSTA										N° Interventi	4	Totale				2.420	1.025	
CATEGORIA 2												Totale 2002						
Vari																500		n
VALLE D'AOSTA										N° Interventi	1	Totale				500		
CATEGORIA 8												Totale 2002						
VALLE D'AOSTA										N° Interventi	10	Totale				5.160	3.625	
Totale 2002												Totale 2002						



Categoria 8

Regione VENETO

Categoria 2

1005

RO Torri del Benaco

Regione del Veneto - Servizi Forestali di Verona

Direzione Foreste

Sistemazione Val Rondina

			300	n
--	--	--	-----	---

VENETO	N° Interventi	1		
	CATEGORIA	2		
	Totale			300
	Totale 2002			

Categoria 7

1001

RO Porto Tolle

Regione del Veneto - Genio Civile di Rovigo

Direzione Difesa del Suolo e Protezione Civile

Lavori di rinforzo della arginature di difesa a mare - 3° settore Po di Mastia di Pila

			1.000	n
--	--	--	-------	---

VENETO	N° Interventi	2		
	CATEGORIA	7		
	Totale			3.300
	Totale 2002			

Categoria 8

1003

RO

Regione del Veneto - Genio Civile di Rovigo

Direzione Difesa del Suolo e Protezione Civile

Lavori di rinforzo dell'argine di prima difesa a mare ed Lavori di rinforzo dell'argine di prima difesa a mare ed intercettazione delle filtrazioni in località Pollesine Carnetini.

			2.300	n
--	--	--	-------	---

Adempimenti prescritti dal PAI



VENETO	N° Interventi	1	Totale		200	
	CATEGORIA	8	Totale 2002			
VENETO	N° Interventi	4	Totale	200	3.600	
			Totale 2002			



VENETO

LENCO INTERVENTI FINANZIABILI (Elenco 1)

MAGISTRATO PER IL PO

Indice	Bacino	Sottacino	Corso d'acqua	Prov. Comune	Località	Soggetto attuatore	Ente Proponente	Descrizione	Rimod. 2001 2001	Rimod. 2002 2002	Nuove Risorse 2002	Nuove Risorse 2003	Tipol. Interv.
1113			Po di Goro	FE	Mesola	Magispo	MAGISPO	Lavori di ripristino delle opere di difesa dell'arginatura in dx Po di Goro, da toronella Bozza a folto Saccoccia - compl. (Mesola)			1.600		n
097	Panaro		Naviglio	MO	Modena	Magispo	MAGISPO	Lavori di riassetto idraulico ambientale del Canale Naviglio da Modena a Conca Albaretz (Modena)	5000				r
096	Secchia			MO	Vari	Magispo	MAGISPO	Lavori di adeguamento arginale del F. Secchia per il contenimento dei lottanazzi, mediante la realizzazione di dall'arni e banche a campagna in tratti salinari (S. Prospero, S. Passidonio, Carpi e Novi di Modena)			3.000		n
094	Po			PC	Castelsangiovanni e Sarmato	Magispo	MAGISPO	Ritiro e ingresso dell'arginatura maestra del F. Po nel 1° comprensorio del circondario idraulico di Piacenza nei comuni di Castelsangiovanni e Sarmato			7.000		n
095	Po			PR	Siesa Colorno - Mezzani	Magispo	MAGISPO	Lavori di ripristino della sicurezza idraulica dell'arginatura maestra destra del F. Po dell'abitato di Collaro (Sissa) al Ponte Alberelli (Colorno - Mezzani)			8.000		n
093	Enza			RE	S. Ilario - Gattatico - Brescello	Magispo	MAGISPO	Lavori di ripristino officinali idraulica dell'alveo e dell'arginatura destra del T. Enza dalla cassa di espansione al Po (S. Ilario - Gattatico - Brescello)			2.000		n
EMILIA ROMAGNA N° Interventi 6									5.000		1.600	20.000	
CATEGORIA 2													Totale



Regione LOMBARDIA

Categoria 2

005	MERA	CR	Magisno	Lavori di ripristino della sezione dell'usso Mera lato il tratto classificato	1000		r
112	PO	CR	Magisno	Lavori di ingrosso argine maestro fiume po da Casalmaggiore a confine mantovano		3.000	n
066	MORBASCO, CERCA, COLATORE, MORIA	CR	Magisno	Lavori di ripristino della sezione di dell'usso colorati Morbasco, Cerca, Merca tratti rigurgiti in corrispondenza del centro urbano di Cremona	1000		r
071	PO	CR	Magisno	Ripristino della tenuta idraulica dei rilevati arginali mediante diaframatura e rivestimento del paramento del lato fiume in sinistra	5000		r
108	LAMBRO M.LE	LO	Magisno	fiume Lambro Meridionale - lavori di ripristino e adeguamento delle difese spondali e della sezione di delusso per il miglioramento della sicurezza idraulica dell'area metropolitana milanese - tratto a valle di Conca Fallata		2.000	n
009	PO	MI	Magisno	Lavori di ripristino e adeguamento difese spondali in sinistra fiume Po in loc. cascina Dosarelli, comune di S. Rocco al Porto		3.000	n
079	T. GRIGNA	MN	Magisno	Lavori di sistemazione idraulica del T. Grigna dalla gola di Bierno alla Foca, nei comuni di Bierno-Berzo ed Esine	5000		r
11	PO	MN	Magisno	Lavori di adeguamento della tenuta idraulica dei rilevati arginali mediante il ripristino del franco arginale dalla Corte Moretti in comune di Suzzara (MN) alla Corte Marbura in comune di Monteggiano (MN)		5.000	n



Codice	Bacino	Sottobacino	Corso d'acqua	Prov.	Comune	Località	Soggetto attuatore	Ente Proponente	Descrizione	Rimod.		Nuove Risorse		Tipol. Interv.
										2001	2002	2002	2003	
110			PO	MN	Suzzara e Monteggiana		Magisip		Lavori di adeguamento della tenuta idraulica dei rilevati originali mediante il ripristino del franco originale dal confine di Luzzara al S.G. n. 30 nei comuni di Suzzara e Monteggiana (MN).			17.500		n
068			OGLIO	MN	Urago d'Oglio		Magisip		Lavori di sistemazione idraulica 500 del fiume Oglio, con ripristino officiosità alveo e presidi spondali in frangia al territorio dei comuni di Urago d'Oglio (BS).	500				r
099			PO	PV	Arena Po e Portolbera		Magisip		Lavori sistemazione assetto idraulico fiume Po nel tratto prospiciente i centri abitati di Portolbera e Arena Po (PV) intervento di completamento		1.400			n
058			COPPA	PV	Bressana Bottarone		Magisip		Lavori di ripristino delle sezioni di deflusso per asportazione materiale di accumulo del torrente Coppa in comune di Bressana Bottarone	500				r
105			OLONA	PV	Costa da Nobili e S.Zenone Po		Magisip		Lavori di adeguamento della sezione di deflusso e ripristino delle opere idrauliche torrente Olona, a monte dello scottatore e nel tratto di rigurgito, nei comuni di Costa da Nobili e S. Zenone Po (PV)			1.000		n
078			STAFFORA	PV	Godiasco Voghera		Magisip		Lavori di ripristino della sezione di deflusso i Staffora nei Comuni di Voghera e Godiasco	500				r
104			SCUROPASSO	PV	Mezzanino e Vernua Po		Magisip		Lavori di ripristino delle sezioni di deflusso del T. Scuropasso nei comuni di Mezzanino e Vernua Po (PV).			500		n
1074			SCUROPASSO	PV	Mezzanino, Vernua		Magisip		Lavori di ripristino della sezione di deflusso I. Scuropasso	500				r
1101			PO	PV	Monticelli Pavese		Magisip		Lavori di completamento rivestimento cavedoni (pennelli n. 1 n.2 n.3) a difesa argine maestro di Po, sponda sx. loc. C. na Arsenate comune di Monticelli Pavese (PV)			1.000		n
1100			PO	PV	Pieve del Cairo		Magisip		ripristino e consolidamento difese opere idrauliche spondali loc. T.ghione comune di Pieve del Cairo (PV)			1.500		n



Bacino	Sottacino	Corso d'acqua	Prov.	Comune	Località	Soggetto attuatore	Ente Proponente	Descrizione	Rimod. 2001		Nuove Risorse		Tipol. Interv.	
									2001	2002	2002	2003		
		AGOGNA	PV	Pieve del Cairo, Mezzana Bigli		Magisno		Lavori di ripristino della sezione di deflusso L. Agogna	500				r	
		OLONA	VA			Magisno		fiume Olona - sistemazioni spondali e miglioramento della capacità di deflusso - tratto a monte di ponte Gurove			1.000		n	
		OLONA	VA	Castiglione Olona e Castelbianca		Magisno		fiume Olona - sistemazioni spondali e miglioramento della capacità di deflusso - tratto da Castiglione Olona a valle di Castelbianca			3.000		n	
LOMBARDIA									9.600	5.000	8.400	31.500		
CATEGORIA 2									Totale					
LOMBARDIA									9.600	5.000	8.400	31.500		
Totale 2002									Totale				13.400	



Rimod. 2001 2002
Nuove Risorse 2002 2003
Tipol. Interv.

Descrizione

Ente Proponente

Soggetto attuatore

Località

Prov. Comune

Corso d'acqua

Sottacino

Bacino

PIEMONTE

Categoria 2

TANARO

Cn Polonghera

Magisno

Regione Piemonte

Sistemazione idraulica sponda Dx e Sx T. Varaita loc. Polonghera

6.100

r

VARAITA

Cn Racconigi

Magisno

Regione Piemonte

Sistemazione idraulica sponda Dx T. Mara

2300

r

084

Cn Savigliano

Magisno

Regione Piemonte

Sistemazione idraulica sponda dx e sx t. Mara e Varaita

9.000

r

089

To Cuorgnè

Magisno

Regione Piemonte

Loc. Goriti

3.500

n

091 BORMIDA

To Luserna San Giovanni Villar Pellice Torre Pellice

Magisno

Regione Piemonte

Sist. Tor. Pellice

3.000

n

090 PO

To Pinasca-Inverso Pinasca

Magisno

Regione Piemonte

Sist. T. Chisone

1.500

n

092 STURA DI LANZO

To Susa

Magisno

Regione Piemonte

Dora Riparia

3.000

n

117 ORCO

To Vastignè

Magisno

Regione Piemonte

Esondazione

5.200

n



Tipol. Interv.

Nuove Risorse
2002 2003

Rimod. 2001
2001 2002

Descrizione

Ente Proponente

Soggetto
affiatore

Località

Prov. Comune

Corso d'acqua

Soltacino

Bacino

ce

SESSERA	Vc	Borgosesia	Magisno	Regione Piemonte	T. Sessera loc. Torame e Guaiella		4.000	n
SESIA	Vc	Scoppello	Magisno	Regione Piemonte	Stazione in destra e campeggio in sx		3.000	n
SESIA	Vc	Varallo	Magisno	Regione Piemonte	Dilata antrosive e vircoli P.R.G.C.		3.000	n

PIEMONTE	N° Interventi	11	Totale	9.000	25.700
CATEGORIA 2					
PIEMONTE	N° Interventi	11	Totale	9.000	25.700
Totale 2002					



Tipol. Interv. Nuove Risorse 2002 Rimod. 2001 2002

Descrizione

Ente Proponente

Soggetto attuatore

Località

Prov. Comune

Corso d'acqua

Sottacino

Bacino

zione VENETO

Categoria 2

RD Ponto Tolle Magisco Direzione Difesa del Suolo e Protezione Civile L. 6.750

Lavori di prolungamento del diaframma esistente all'incile del Po di Crocchia in SX tra gli stanti 0 - 6 ed in DX Po di Tolle tra gli stanti 0 - 3

7

VENETO	N° Interventi	1	Totale	6.750
CATEGORIA 2				
VENETO	N° Interventi	1	Totale	6.750
			Totale 2002	



SPP 2001-2003

ELENCO INTERVENTI DA FINANZIARSI CON EVENTUALI ECONOMIE

ALLEGATO ALLA DELIBERAZIONE N° 27 DEL 18 DICEMBRE 2001



ELenco INTERVENTI PRIORITARI DA FINANZIARE CON EVENTUALI ECONOMIE (Elenco 2)

Codice	Bacino	Sottacino	Corso d'acqua	Prov.	Comune	Località	Soggetto attuatore	Ente Proponente	Descrizione	Rimod.		Nuove Risorse		Tipol. Interv.
										2001	2002	2002	2003	

Regione **EMILIA ROMAGNA**

Categoria 1

084	Taro			PR	Varsi			SPDSRIF	Lavori per l'attuazione del rischio nel centro abitato di Pessola e Conficella minacciati da fenomeno franoso - 1° stivaccio (Varsi)			500	n
-----	------	--	--	----	-------	--	--	---------	--	--	--	-----	---

EMILIA ROMAGNA N° Interventi 1
CATEGORIA 1
Totale 2002

Categoria 7

40	Panaro			MO	Pievepelago			SPDSRIF	Lavori di consolidamento muro spondale nel rio Grosso e costruzione di difesa spondale nel rio Pericaria (Pievepelago)			600	n
47	Nura			PC	Bettola		Vari	SPDSRIF	Opere di sistemazione idraulica sugli affluenti di destra del Nure - Rio S. Bernardino, Rio Barbarone, Rio Farnese e Rio Ostera (Bettola)			300	n
5	Enza			PR	Lesignano		T. Masdone	SPDSRIF	Manutenzione idraulica T. Masdone (Lesignano - Traversetolo)			350	n
6	Enza			PR	Traversetolo		T. Termina	SPDSRIF	Manutenzione idraulica T. Termina (Montebianco - Traversetolo)			350	n



338 Secchia Pio Grande RE Villa Minozzo SPDSRIF Rio Grande e Rio della Tia - Lavori di inaservimento, riparazione e costruzione di opere di difesa idraulica in loc. Case Starnini (Vila Minozzo) 407 0

EMILIA ROMAGNA	N° Interventi	5	Totale		700	1.307
	CATEGORIA	7	Totale 2002			
EMILIA ROMAGNA	N° Interventi	6	Totale		700	1.807
	Totale 2002					



Rimod. 2001 2002
Nuove Risorse 2002 2003
Tipol. Interv.

Descrizione

Ente Proponente

Soggetto attuatore

Località

Prov. Comune

Corso d'acqua

Sottacino

Bacino

zione LOMBARDIA

Categoria 8

Vale Vari

REIONE LOMBARDIA

Adempimenti prescritti dal Progetto di PAI

1.000

1.000

LOMBARDIA	N° Interventi	1	Totale	1.000
CATEGORIA		8	Totale 2002	
LOMBARDIA	N° Interventi	1	Totale	1.000
			Totale 2002	



Regione PIEMONTE

Categoria 1

054						Comuni vari	Regione Piemonte	Manutenzione del reticolo minore		500	n
038	TANARO		CN	Castelfinaldo			Regione Piemonte	Consolidamento via Roma a via Regina Margherita (priorità 2 1999-2001 cod. 1P11038)		800	n
037	MAIRA		CN	Marmora			Regione Piemonte	Consolidamento versante Ivc Fluvia (priorità 2 1999-2001 cod. 1P11037)		300	n

PIEMONTE		N° Interventi	3	Totale	1.600
		CATEGORIA	1	Totale 2002	

Categoria 2

07	SCRIVIA		AL	Albera Ligure			Regione Piemonte	Sistemazione idraulica lorr. Barbera (priorità 2 1999-2001 cod. 2P11047)		300	n
9	SCRIVIA		AL	Castelnuovo Scrivia			Regione Piemonte	Sistemazione rio Calvezza (priorità 2 1999-2001 cod. 2P11049)		210	r
0	SCRIVIA		AL	Vignole Barbera			Regione Piemonte	Sistemazione idraulica lorr. Barbera (priorità 2 1999-2001 cod. 2P11050)		300	r



codice Bacino Sottobacino Corso d'acqua Prov. Comune Località Soggetto attuatore Ente Proponente Descrizione Rimod. 2001 2002 Nuove Risorse 2002 2003 Tipol. Interv.

Regione TRENTO

Categoria 2

1004 SARCA FIUME SARCA In ARCO ARCO P.A.T. - Servizio Opere idrauliche P.A.T. - Servizio Opere idrauliche Consolidamento arginature in sponda sinistra del fiume Sarca a valle del ponte di Arco 1.320 0

005 SARCA FIUME SARCA In SPIAZZO RENDENA SPIAZZO RENDENA P.A.T. - Servizio Opere idrauliche P.A.T. - Servizio Opere idrauliche Consolidamento degli argini del fiume Sarca nel tratto a valle del ponte di Spazzo Rendena 3.186 0

TRENTO	N° Interventi	2	Totale	4.506
	CATEGORIA	2	Totale 2002	
TRENTO	N° Interventi	2	Totale	4.506
			Totale 2002	



1052

NO Cons. Basso Novarese

Regione Piemonte Collettore acque meteoriche (priorità 2, 1999-2001 cod. 2P1052)

1.800

1051 SESIA

NO Sizzano

Regione Piemonte Regimazione acque superficiali loc. Sotto Collina (priorità 2, 1999-2001 cod. 2P1051)

900

Categoria 5

PO

AL Valenza

Regione Piemonte Sistemazione rete fognaria (priorità 2, 1999-2001 cod. SP1012)

400

PIEMONTE	N° Interventi	5	Totale	3.510
	CATEGORIA	2	Totale 2002	

n

Categoria 7

5

Comuni vari

Regione Piemonte Manutenzioni idrauliche sul reticolo minore

500

PIEMONTE	N° Interventi	1	Totale	400
	CATEGORIA	5	Totale 2002	

r

PIEMONTE	N° Interventi	1	Totale	500
	CATEGORIA	7	Totale 2002	
PIEMONTE	N° Interventi	10	Totale	6.010
			Totale 2002	



NTE

INTERVENTI PRIORITARI DA FINANZIARE CON EVENTUALI ECONOMIE (Elenco 2)

codice	Bacino	Sottobacino	Corso d'acqua	Prov. Comune	Località	Soggetto attuatore	Ente Proponente	Descrizione	Rimod. 2001 2001	Rimod. 2002 2002	Nuove Risorse 2002	Nuove Risorse 2003	Tipol. Interv.
--------	--------	-------------	---------------	--------------	----------	--------------------	-----------------	-------------	---------------------	---------------------	-----------------------	-----------------------	-------------------

Regione VENETO

Categoria 2

1038

RC Porto Tolle

Maggio

Direzione Difesa del Suolo e Protezione Civile

Lavori di prolungamento del dall'armia esistente all'incile del Po di Gnocca in SX tra gli statuti 0 - 6 ed in Dr Po di Tolle tra gli statuti 0 - 3

350

n

VENETO	N° Interventi	1	Totale	350
	CATEGORIA	2	Totale 2002	
VENETO	N° Interventi	1	Totale	350
			Totale 2002	



ELENCO DEGLI ULTERIORI INTERVENTI PRIVI DI COPERTURA FINANZIARIA – PRIORITA' 2
SPP 2001-2003

ALLEGATO ALLA DELIBERAZIONE N° 27 DEL 18 DICEMBRE 2001



ALTERNATIVI INTERVENTI PRIVI DI COPERTURA FINANZIARIA (Elenco 3)

codice	Bacino	Sottacino	Corso d'acqua	Prov.	Comune	Località	Soggetto attuatore	Ente Proponente	Descrizione	PRIORITA' 2	Tipol. Interv.
	Panaro		Rio Torto	MO	marano					400	n
	Secchia			MO	Montefiorino			SPDSRIF	Consolidamento trana in dx fosso Maltesazzi e lavori di consolidamento della trana in dx rio Torto (Marano)	400	n
	Secchia			MO	Pievepelago			SPDSRIF	Consolidamento dell'abitato di Famela (Montefiorino)	400	n
	Secchia			MO	polinago			SPDSRIF	Consolidamento dell'abitato di S. Anna Felago - 2° stralzo (Pievepelago)	600	n
	Secchia			MO	polinago			SPOSRIFF	Consolidamento dell'abitato di Cassano - 2° stralzo (Polinago)	300	n
	Panaro			MO	Polinago			SPDSRIF	Consolidamento trana interessante il cimitero del capoluogo (Polinago)	500	n
	Nure		rio Groppoduciale	PC	Bettola			SPDSRIF	Consolidamento parete rocciosa loc. Pazzano (Serramazzoni)	100	n
								C.M.V.N.A.	Consolidamento del versante in sponda sx del rio Groppoduciale (Bettola) nell'area a monte della S.C. di Groppoduciale a salvaguardia degli abitati di Fofini, Cordari, Groppoduciale e Costa - 2° stralzo	250	n



Codice	Bacino	Sottacino	Corso d'acqua	Prov.	Comune	Località	Soggetto attuatore	Ente Proponente	Descrizione	PRIORITA'	Tipol. Interv.
										2	n
Trebbia				PC	Bobbio			C.M.A.P.P.	Sistemazione idrologica della Conca di Bobbio con particolare riferimento alle loc. Bosco e Biada.	450	n
Trebbia				PC	Coli			C.M.A.P.P.	Consolidamento del movimento franoso in loc. Lago Tarsi (Coli)	300	n
Nure				PC	Ferriere			SPDSRIF	Lavori di consolidamento del versante e di sistemazione idraulica dei corsi d'acqua circolanti in loc. Gambaro (Ferriere)	500	n
Arda				PC	Morfasso			C.M.V.N.A.	Risanamento e consolidamento del versante in sponda sx T. Arda nell'area compresa fra la S.P. di Val d'Arda e la S.P. di Collieno, a valle del Rio Caselle e degli abietti di case Colonicale e Collieno (Morfasso)	500	n
Arda				PC	Morfasso			C.M.V.N.A.	Consolidamento del versante in sponda sx del l. Arda a valle della S.C. per gli abitati di Casa Canino e Monte di Monalevo a salvaguardia di questi ultimi (Morfasso)	350	n
Trebbia				PC	Ottone			C.M.A.P.P.	Consolidamento del movimento franoso in loc. Campi (Ottone)	300	n
Tidone				PC	Pecorara			C.M.V.I.	Consolidamento movimento franoso sul T. Tidocello, interessando le loc. Ca. Fracchioni e Casella (Pecorara)	400	n
Tidone				PC	Piozzano			C.M.A.P.P.	Sistemazione idrologica in loc. Conca di Monteveritano (Piozzano)	300	n
Trebbia				PC	Travo			C.M.A.P.P.	Consolidamento del movimento franoso in loc. Statto (Travo)	300	n
				PC	Zerbe			C.M.A.P.P.	Sistemazione idrologica in loc. Codoglio - Cerreto (Zerbe)	300	n



Codice	Bacino	Sottacino	Corso d'acqua	Prov.	Comune	Località	Soggetto attuatore	Ente Proponente	Descrizione	Priorità	Tipol. Interv.
Taro				PR	Borgolero			SPOSRIFF	Lavori di consolidamento del versante sottostante il Passo del Briello - 1° stralcio (Borgolero)	1.000	n
Enza				RE	Canossa			SPOSRIFF	Lavori di consolidamento della frana di Rocovetro-Vedriano (Canossa)	1.200	n
Secchia				RE	Scandiano			SPOSRIFF	Lavori di consolidamento frana di Monte Evangelo (Scandiano)	300	n

EMILIA ROMAGNA
N° Interventi 20
CATEGORIA 1
Totale Priorità 2
8.800

Categoria 2

Panaro		Tripido		MO	Castelnovo - Maranello - Serramazzoni			SPOSRIFF	Torrente Tripido - lavori di risagomatura e taglio vegetazione in loc. varie - Costituzione di difesa spondali a protezione della S.C. Maria del Tripido e ripristino opere in loc. Zanzalosa (Castelnovo - Maranello - Serramazzoni)	300	n
Panaro		Guerra		MO	Castelvetro			SPOSRIFF	Costituzione difesa spondali T. Guerra in loc. Settecani (Castelvetro)	350	n
Panaro		T. Leo		MO	Fanano			SPOSRIFF	T. Leo - Ripristino opere idrauliche a monte e a valle dal ponte della S.S. 324 (Fanano)	250	n
Panaro		Rio Faellano		MO	Marano			SPOSRIFF	Rio Faellano - Ripristino opere idrauliche in varie località (Marano)	150	n
Panaro		T. Dolo		MO	Montefiorino - Frassinico			SPOSRIFF	T. Dolo e affluenti - Ripristino opere idrauliche in loc. Romanoro, Fontanaluca e varie (Montefiorino - Frassinico)	300	n



codice	Bacino	Sottobacino	Corso d'acqua	Prov.	Comune	Località	Soggetto attuatore	Ente Proponente	Descrizione	PRIORITA'	Tipol. Interv.
										2	
										200	n
										600	n
										200	n
										200	n
										500	n
										300	n
										300	n
										500	n
										400	n

Adeguamento del reticolo sdruciente recettore delle acque meteoriche dell'abitato di Novi di Modena (1° stralicio) - Adeguamento Scolo Resega, Fossata Cittadini (Novi)

Sistemazione idraulica Fossata cappello e affluenti recettori della acque meteoriche provenienti dall'abitato di Carpi (Novi)

T. Dragone e affluenti - Ripristino opere idrauliche in loc. Spervara, Saponeiro e varie (Palagano - Montefiorino - Frassinoro)

T. Rosemena e T. Pescate - Ripristino opere idrauliche in varie loc. (Prignano - Poimago)

Adeguamento infrastrutture di scolo (Ravarino)

Rio Missano e affluenti - Opere di consolidamento, difesa e sistemazione alvei in loc. Ponte Caravazza e a valle della loc. Moretta (Zocca)

Lavori di sistemazione idraulica del rio Montà in loc. S. Giovanni (Bellota)

Completamento sistema di imbrigliamento del Rio Gruppozzuale (Bellota)

Opere di sistemazione idraulica del T. Bobbio (Bobbio)

Sistemazione idraulica e di versante T. Dorbida e Rio Yaconna (Bobbio)



Codice	Bacino	Sottacino	Corso d'acqua	Prov.	Comune	Località	Soggetto attuatore	Ente Proponente	Descrizione	PRIORITA 2	Tipol. Interv.
	Tidone	Rio Maiara	PC	Borgonovo			C.B.T.T.		Scolmatore di piena del Rio Maiara (Borgonovo V.T.)	2.700	n
	Arda	Chero	PC	Carpaneto - Gropparello			SPDSRIF		Progetto di inaturalizzazione del T. Chero (Carpaneto - Gropparello)	400	n
	Trebbia	Cordarezza	PC	Cortebrughnatella			SPDSRIF		Opere di sistemazione idraulica e di versante del T. Cordarezza a monte dell'abitato di Marsaglia (Cortebrughnatella)	600	n
	Tidone	Gandore	PC	Gazzola - Gragnano - Rotoleno			SPDSRIF		Sistemazione idraulica T. Gandore e T. Loggia (Gazzola - Gragnano - Rotoleno)	600	n
	Arda	Chiavenna	PC	Lugagnano - Castelli Arquato			SPDSRIF		Opere di sistemazione idraulica e dei versanti T. Chiavenna in loc. varie da Vigolo Marchesa - Chiavenna Rocchetta - Prato Olesola (Lugagnano - Castelli Arquato)	400	n
	Arda	rio Riasso	PC	Morlasso			SPDSRIF		Opere di sistemazione idraulica T. Arda loc. Pedra e Salmi (Morlasso)	300	n
	Arda	rio San Giorgio	PC	Morlasso			C.B.LEV.		Completamento della sistemazione idraulica del rio Riasso sul versante ex del T. Arda - Il lotto (Morlasso)	450	n
	Tidone		PC	Nibbiano - Pecorara			C.B.LEV.		Completamento della sistemazione idraulica del versante del rio San Giorgio in corrispondenza dell'abitato di San Giorgio - Il lotto (Morlasso)	400	n
	Trebbia	Rio Ottone	PC	Ottone			SPDSRIF		T. Tidone e Rio Boletino - Ripristino di sezioni di deflusso della confluenza (Nibbiano - Pecorara)	380	n
							SPDSRIF		Opere di sistemazione idraulica del Rio Ottone (Ottone)	400	n



codice	Bacino	Sottacino	Corso d'acqua	Prov.	Comune	Località	Soggetto attuatore	Ente Proponente	Descrizione	Tipol. Interv.
	Tidone		Tidoncello	PC	Pecorara			SPDSRIF	Opere di sistemazione idraulica del T. Tidone (Pecorara)	800 n
	Tidone		Luretta	PC	Piozzano			SPDSRIF	Opere di sistemazione idraulica T. Luretta (Piozzano)	600 n
	Nure		Cisaga	PC	Ponte dell'Olio			SFOSRIF	Lavori di ricalibratura e difesa spondale sul rio Cisaga in loc. Cà Dario e Ponte dell'Olio (Ponte dell'Olio)	300 n
	Nure		rio Scovolasino	PC	Pontenure			C.B.LEV.	Sistemazione idraulica del territorio a monte dell'abitato mediante adeguamento dei canali Reaffiori, Scovolasino e Fontana - 1° stralzo (Pontenure)	500 n
	Trebbia		Rio Dorba	PC	Pontenure			C.B.T.T.	Difesa dissesto idrogeologico asta del Rio Dorba di Embres (Bobbio)	500 n
	Trebbia		T. Dorba	PC	Travo			SPDSRIF	Ripristino del reticolo idraulico superficiale del versante in loc. Quaraglio (Travo)	400 n
	Tidone			PC	Vari			SPDSRIF	Opere di sistemazione idraulica nel T. Dorba di Bobbiano (Travo)	300 n
	Taro		Rio della Macchia	PR	Borgolero			SPDSRIF	Opere finalizzate al recupero di efficienza idraulica e presidi di sponda sul T. Tidone (Borgolero) V.T. - Gagnano - Sarmato - Rottoleno	800 n
	Taro		T. Cogena	PR	Borgolero			SPDSRIF	Lavori di sistemazione idraulica del Rio della Macchia in loc. Pontico (Borgolero)	200 n
								SPDSRIF	Lavori di sistemazione idraulica del T. Cogena e versanti dell'abitato di Delta P. se fino a loc. Bellera - 1° stralzo (Borgolero)	300 n



codice	Bacino	Sottacino	Corso d'acqua	Prov.	Comune	Località	Soggetto attuatore	Ente Proponente	Descrizione	PRIORITA' 2	Tipol. Interv.
Taro				PR	Borgolano			SPOSRIFF	Lavori di difesa spondale sul T. Taro a protezione del fronte di Baselica in loc. Costa P. - 2° stralcio (Borghignano)	400	n
Po/Parma				PR	Colomo			C.B.P.	Impianto idrovoto di Chiarica Rossa in loc. Mezzano Pontani: adeguamento vasca scarico in seguito innalzamento argini maestri F. Po e T. Parma (Colomo)	1.000	n
Parma				PR	Corniglio	Rio della Piazza		SPOSRIFF	Mandazione idraulica Rio della Piazza, Rio Cirone e Acque Assai e affluenti (Corniglio)	600	n
Taro				PR	Fontevivo, Fontanelato, San Carlo	Vari		C.B.P.	Progetto di adeguamento idraulico del Canale Vecchio, del Canale Nuovo e del canale San Carlo per la messa in sicurezza degli abitati di Fontevivo, Fontanelato e San Carlo	10.000	n
Foza				PR	Palanzano	T. Cedra		SPOSRIFF	Completamento sistemazione idraulica T. Cedra nel tratto Isola-Palanzano (Palanzano)	700	n
Parma				PR	Parma	Naviglio		C.B.P.	Canale Naviglio: realizzazione di quattro casse di espansione lungo la rete minuta costituita dalla Fossella Bassa-Fossella Alta e Canale Umido e potenziamento stazione di sollevamento e sistemazione del comparto idraulico - 1° stralcio	3.700	n
Parma				PR	Roccabianca	Canale Rigosa Nuova		C.B.P.	Sistemazione idraulica Canale Rigosa Nuova attraverso la realizzazione di cassa di espansione (Roccabianca)	9.000	n
Taro				PR	Salsomaggiore	Rio Gardello		SPOSRIFF	Ripristino officiosità idraulica del Rio Gardello e Rio Avana in loc. Salsomaggiore (Salsomaggiore)	300	n
Secchia				RE	Carpinetti - Toano			SPOSRIFF	Lavori di sistemazione idraulica nel F. Secchia mediante movimentazione e asportazione di mc. 20.000 di materiale fluviale a monte della foce del Rio dei Conti fino alla loc. Santa Caterina (Carpinetti - Toano)	0	n
Enza				RE	Ramiseto	Rio Canova		SPOSRIFF	Rio Canova - Lavori di sistemazione idraulica mediante inasprimento e costituzione di opere di difesa idraulica trasversali e radenti (Ramiseto)	484	n



Bacino	Sottobacino	Corso d'acqua	Prov.	Comune	Località	Soggetto attuatore	Ente Proponente	Descrizione	Priorità	Tipol. Interv.		
Secchia		T. Dolo	RE	Toano			SPDSRIF	Lavori di sistemazione idraulica nel T. Dolo mediante movimentazione e asportazione di mc. 15.000 di materiale fitode e monte della foce del Rio dei Cani fino alla loc. Santa Caterina (caso)	0	n		
Secchia		T. Dolo	RE	Toano			SPOSRAF	Lavori di sistemazione idraulica nel T. Dolo mediante movimentazione e asportazione di mc. 15.000 di materiale fitode a monte della foce del Rio dei Cani fino alla loc. Santa Caterina (caso)	0	n		
Enza			RE	Vetto - Neviano degli Arcuoli			SPOSRAF	Torrente Enza - Costruzione di difesa spondale e inasamento il letto (Vetto - Neviano degli Arcuoli)	7,6	n		
Enza		T. Lonza	RE	Vetto - Ramiselo			SPDSRIF	Lavori di sistemazione idraulica nel T. Lonza e Alicola mediante movimentazione e asportazione di mc. 20.000 di materiale fitode (Vetto - Ramiselo)	0	n		
Secchia		Cervarolo	RE	Villa Minozzo			SPOSRAF	Torrente Cervarolo - Lavori di inasamento, riparazione e costruzione di opere di difesa idraulica nelle loc. Cervarolo, Case Piliati e Coccariello (Villa Minozzo)	503	n		
EMILIA ROMAGNA									N° Interventi	50	Totale Priorità 2	43.223
EMILIA ROMAGNA									N° Interventi	70	Totale Priorità 2	52.023



Codice	Bacino	Sottobacino	Corso d'acqua	Prov.	Comune	Località	Soggetto attuatore	Ente Proponente	Descrizione	Priorità	Tipol. Interv.
Regione <u>LIGURIA</u>											
Categoria 1											
11014	Scivia							REGIONE LIGURIA	Sistemazione del versante loc. Chiappari in comune di Busalla	300	n
1015	Scivia			GE	Busalla	loc. Chiappari	C.M. ALTA VALLE SCRIVIA	REGIONE LIGURIA			
016	Trebbia			GE	Crosceschi e Busalla	loc. Camarza	C.M. ALTA VALLE SCRIVIA	REGIONE LIGURIA	Sistemazione e consolidamento area circolare masso gravante su S.P. n° 9 loc. Camarza nei comuni di Crosceschi e Busalla	470	n
007	Trebbia			GE	Fontanigorda	loc. Canale	C.M. ALTA VAL TREBBIA	REGIONE LIGURIA	Consolidamento del movimento franoso interessante l'abitato di Canale di Fontanigorda	600	n
008	Bormida			GE	Fontanigorda - Rovegno		C.M. ALTA VAL TREBBIA	REGIONE LIGURIA	Consolidamento del movimento franoso lungo il loc. Pesca interessante l'abitato di Fontanigorda e la fraz. Casanova di Rovegno (2° lotto)	1.000	n
17	Scivia			GE	Masone	loc. Cascina Mantia	C.M. VALLI STURA ED ORBA	REGIONE LIGURIA	Completamento della sistemazione del dissesto idrogeologico interessante l'area in frana e rinaturalizzazione del rio dell'Orso loc. Cascina Mantia in comune di Masone	500	n
9	Bormida			GE	Savignone		C.M. ALTA VALLE SCRIVIA	REGIONE LIGURIA	Sistemazione idrogeologica zona frana rio Camiasca in comune di Savignone	550	n
	Scivia			GE	Tiglieto	loc. Casavecchia	C.M. VALLI STURA ED ORBA	REGIONE LIGURIA	Sistemazione idrogeologica, consolidamento del versante e sistemazione condotta fognaria loc. Casavecchia in comune di Tiglieto	1.538	n
	Scivia			GE	Valbrevenna	loc. Cimitero Fassinello	C.M. ALTA VALLE SCRIVIA	REGIONE LIGURIA	Sistemazione versante in frana loc. Cimitero Fassinello in comune di Valbrevenna	900	n



LH1019 Scivia rio Fossato GE Vobbia loc. Costa di Vallenzona C.M. ALTA VALLE SCRIVIA REGIONE LIGURIA Sistemazione idrogeologica di un'area paleofrana rio Fossato loc. Costa di Vallenzona in comune di Vobbia

1020 Scivia I. Scivia GE Ronco Scrivia REGIONE LIGURIA

1018 Scivia ri Camiasca e Crosa Vergagni GE Savignone REGIONE LIGURIA

1021 Tanaro rio Tana IM Mendatica REGIONE LIGURIA

10 REGIONE LIGURIA C.M. ALTA VALLE SCRIVIA C.M. ALTA VALLE SCRIVIA C.M. VALLE ARROSCIA REGIONE LIGURIA REGIONE LIGURIA REGIONE LIGURIA

Sistemazione spondale tratti diversi torr. Scrivia nel Capoluogo (da ponte A7 a ponte antico romano) in comune di Ronco Scrivia

Ripristino opere di difesa spondale e nuova canalizzazione rio Camiasca - Crosa di Vergagni in comune di Savignone

Messa in sicurezza, sistemazione dell'alveo e interventi migliorativi sulle opere di difesa idraulica del rio Tana in Comune di Mendatica

Manutenzione opere di difesa spondale torr. Scrivia a valle confluenza rio Vobbietta in comune di Isola del Cantone

Ripristino difesa spondale torr. Scrivia a monte del ponte di Pinerilacqua, zona industriale, in comune di Ronco Scrivia

800 800 600 1.400 2.900 400

6.858 2.900

9 3 2 1

1 1 1 1

2 2

LIGURIA CATEGORIA 2

LIGURIA CATEGORIA 2

LIGURIA CATEGORIA 2



Codice Bacino Sottacino Corso d'acqua Prov. Comune Località Soggetto attuatore Ente Proponente Descrizione Tipol. Interv.

L11013 Scrivia t. Vobbietta GE Savignone loc. Case Carminali C.M. ALTA VALLE SCRIVIA REGIONE LIGURIA Ripristino di area spondale Torr. Vobbietta loc. Case Carminali in comune di Savignone 700 n

L11012 Scrivia rio Castella GE Savignone C.M. ALTA VALLE SCRIVIA REGIONE LIGURIA Manutenzione tratto Rio Castella in comune di Savignone 600 n

LIGURIA	N° Interventi	4	Totale Priorità 2	2.500
	CATEGORIA	7		
LIGURIA	N° Interventi	16	Totale Priorità 2	12.258



giogione LOMBARDIA

Categoria 1

Provincia	Bacino	Sottobacino	Corso d'acqua	Prov.	Comune	Località	Soggetto attuatore	Ente Proponente	Descrizione	PRIORITA'	Tipol. Interv.
Oglio	Borlezza			BG	Onore		Enti Locali	REGIONE LOMBARDIA	Stabilizzazione versante-ordinanza 2000	800	n
Oglio	Borlezza			BG	Onore		Enti Locali	REGIONE LOMBARDIA	Sistemazione area in dissesto	6.425	n
Oglio	Borlezza			BG	Tavernola		Enti Locali	REGIONE LOMBARDIA	Sistemazione versante in loc. Mondada	960	n
40	Brembo	Enna		BG	Vedeseta		Enti Locali	REGIONE LOMBARDIA	Consolidamento versante	600	n
11	Oglio			BS	Artogne	Marocchetto	Enti Locali	REGIONE LOMBARDIA	Sistemazioni idrauliche e consolidamento versanti Valle dell'Inferno	1.000	n
Oglio	Mella			BS	Cello	Cavada Marmmo	Enti Locali	REGIONE LOMBARDIA	Consolidamento versanti e ripristino viabilità	600	n
Oglio				BS	Darfo Boario Terme	Strada Capo di Lago e Castellino	Enti Locali	REGIONE LOMBARDIA	Consolidamento versanti	2.000	n
Oglio				BS	Esine		Enti Locali	REGIONE LOMBARDIA	Consolidamento parete rocciosa via Nodari	600	n



Disc	Bacino	Sottobacino	Comune	Località	Soggetto attuatore	Ente Proponente	Descrizione	PRIORITA' 2	Tipol. Interv.
Oglio	Chiese	BS	Idro		Enti Locali	REGIONE LOMBARDA	Monitoraggio fianca a valle Lago in sinistra idraulica	200	n
Oglio		BS	Isseo	Pilzone	Enti Locali	REGIONE LOMBARDA	Risanamento pendici	250	n
L. Garda		BS	Limone del Garda	Panorama	Enti Locali	REGIONE LOMBARDA	Consolidamento versante	500	n
Oglio		BS	Monte Isola	Vare	Enti Locali	REGIONE LOMBARDA	Consolidamento pareti rocciose S.C. Peschiera-Carzano	1.000	n
Oglio		BS	Orto S. Pietro	S. Pietro	Enti Locali	REGIONE LOMBARDA	Stemazione dissesto	300	n
Oglio		BS	Sarazzo	Via S. Bernardino	Enti Locali	REGIONE LOMBARDA	Protezioni su versante roccioso	300	n
Oglio		BS	Vobarno	Monte Cirgolo	Enti Locali	REGIONE LOMBARDA	Difese passive e disaggi	1.700	n
Adida		CO	Schignano, Cerano		Enti Locali	REGIONE LOMBARDA	Stabilizzazione ammasso roccioso	200	n
Adria		CO	Vercana	Moniglio-Semproniga	Enti Locali	REGIONE LOMBARDA	Stabilizzazione versante	300	n
Oglio		CR	S. Giovanni in Croce		Enti Locali	REGIONE LOMBARDA	Intervento per convogliamento acque (Zona artigianale)	441	n



Nome	Bacino	Soltacino	Corso d'acqua	Prov.	Comune	Località	Soggetto attuatore	Ente Proponente	Descrizione	PRIORITA' 2	Tipol. Interv.
Adda				LC	Abbadia Lariana		Enti Locali	REGIONE LOMBARDA	Opere di difesa canale Caimi	500	n
Adda				LC	Airuno		Enti Locali	REGIONE LOMBARDA	Messa in sicurezza Strada Comunale per Auzzuro	300	n
Adda				LC	Cortenova		Enti Locali	REGIONE LOMBARDA	Sistemazione Valle del Mujini	400	n
Adda				LC	Lecco Vercurago	Chiuzo	Enti Locali	REGIONE LOMBARDA	Sistemazione crolli parete rocciosa	300	n
Adda				LC	Piemana		Enti Locali	REGIONE LOMBARDA	Difesa attiva e passiva a monte abitato (Sass dei Vacc)	600	n
Adda				LC	S.Maria Hoè		Enti Locali	REGIONE LOMBARDA	Opere difesa abitato Hoè inferiore	200	n
Adda				LC	Vari		Enti Locali	REGIONE LOMBARDA	Messa in sicurezza Strada Consortile per Piano dei Rasnelli	500	n
Adda				LC	Vendrogno		Enti Locali	REGIONE LOMBARDA	Sistemazione Itina di Mornico e Carliasco nella Valle dei Caimi	500	n
Adda				LC	Vendrogno		Enti Locali	REGIONE LOMBARDA	Messa in sicurezza Strada Comunale per Novego	400	n
Po				PV	Bagnaria	Ponte Crenna	Enti Locali	REGIONE LOMBARDA	Sistemazione movimento franso	400	n



dice	Bacino	Sottacino	Corso d'acqua	Prov.	Comune	Località	Soggetto attuatore	Ente Proponente	Descrizione	PRIORITA' 2	Tipol. Interv.
Po				PV	Rivanzano		Enti Locali	REGIONE LOMBARDA	Consolidamento versante	700	n
Po				PV	Vai di Nizza		Enti Locali	REGIONE LOMBARDA	Consolidamento versante	300	n
Po				PV	Vari	Torrone	Enti Locali	REGIONE LOMBARDA	Lavori di risanamento e consolidamento S.P. 189	550	n
Po				PV	Vari		Enti Locali	REGIONE LOMBARDA	Lavori di risanamento e consolidamento S.P. n° 201 dal Km. 26+000 al 29+000 tornanti	1.500	n
Po				PV	Vari		Enti Locali	REGIONE LOMBARDA	Lavori di risanamento e consolidamento S.P. 45 loc. Marico	850	n
Po				PV	Vari		Enti Locali	REGIONE LOMBARDA	Lavori di risanamento e consolidamento S.P. n° 203 dal Km. 18+000 al Km. 22+000	1.300	n
Po				PV	Vari		Enti Locali	REGIONE LOMBARDA	Lavori di risanamento e consolidamento S.P. 36 loc. Camolino	850	n
Adda				SO	Campobolcino		Enti Locali	REGIONE LOMBARDA	Integrazione opere antivalanga Spondabella e studio area	500	n
Adda				SO	Civo	Sassa	Enti Locali	REGIONE LOMBARDA	Monitoraggio e primi interventi frana	300	n
Adda				SO	Costo Valtellino		Enti Locali	REGIONE LOMBARDA	Consolidamento versante Sacco-Mellano	300	n



ARDIA

Progetto	Bacino	Sottobacino	Concorso d'acqua	Prov.	Comune	Località	Soggetto attuatore	Ente Proponente	Descrizione	Priorità	Tipol. Interv.
Adda				SO	Dazio		Enti Locali	REGIONE LOMBARDA	Sistemazione versante	128	n
Adda				SO	Fusine	Cautil	Enti Locali	REGIONE LOMBARDA	Pendice	400	n
Adda		Mera		SO	Madessimo		Enti Locali	REGIONE LOMBARDA	Integrazione opere antivalanga M.le Mailer e studio area	500	n
Adda				SO	Mello		Enti Locali	REGIONE LOMBARDA	Sistemazione versante	140	n
Adda				SO	Montagna in Valtellina		Enti Locali	REGIONE LOMBARDA	Sistemazione Valle dell'Orco - completamento	471	n
Adda				SO	Rogolo		Enti Locali	REGIONE LOMBARDA	Consolidamento frana Garavino - Erfa	200	n
Adda				SO	Tartano		Enti Locali	REGIONE LOMBARDA	Monitoraggio e primi interventi frana S. Antonio	200	n
Adda				SO	Teglio	Bordone	Enti Locali	REGIONE LOMBARDA	Consolidamento versante	500	n
Adda				SO	Tirano		Enti Locali	REGIONE LOMBARDA	Opere di protezione dalla caduta massi	500	n
Adda				SO	Vallurva		Enti Locali	REGIONE LOMBARDA	Sistemazione versante a monte S. Antonio	270	n



Indice	Bacino	Sottobacino	Comune	Località	Soggetto attuatore	Ente Proponente	Descrizione	Priorità	Tipol. Interv.
Adda	Mera		SO Villa di Chiavenna		Enti Locali	REGIONE LOMBARDA	Completamento opere paramassi loc. Pian della Ca. (area ex L. 267)	300	n
Ticino	Tresa		VA Bisuschio		Enti Locali	REGIONE LOMBARDA	Stabilizzazione frana via Colombo	150	n
Ticino			VA Cilliglio		Enti Locali	REGIONE LOMBARDA	Località Alpe Pizia	550	n
Oglio	Oglio		VA Solbiate Arno		Enti Locali	REGIONE LOMBARDA	Torrente Riale, consolidamento versante in frana	300	n

LOMBARDIA **N° Interventi 52** **Totale Priorità 2**
CATEGORIA 1 **34.235**

Categoria 2

Zenra	Zenra		BG Albano S. Alessandro		Enti Locali	REGIONE LOMBARDA	Vasca di laminazione	1.800	n
Adda	Sonna		BG Cisano, Capriano Bergamasco		Enti Locali	REGIONE LOMBARDA	Sistemazione idraulica torrente Sonna a valle ponte ferroviario	800	n
Oglio	Borlezza		BG Costa Volpino		Enti Locali	REGIONE LOMBARDA	Sistemazione idraulica	1.150	n
Oglio			BG Gandosso		Enti Locali	REGIONE LOMBARDA	Regimazione acque e consolidamento versante nel centro abitato	125	n



ARDIA

Idice	Bacino	Sottacino	Corso d'acqua	Prov.	Comune	Località	Soggetto attuatore	Ente Proponente	Descrizione	PRIORITA' 2	Tipol. Interv.
	Adda	Dordo		BG	Mapello-Madone		Enti Locali	REGIONE LOMBARDA	Sistemazione idraulica torrente Dordo	2.110	n
	Oglio	Bortezza		BG	Songavazzo		Enti Locali	REGIONE LOMBARDA	Sistemazione idraulica torrente Bortezza-manutenzione opere esistenti	2.000	n
	Dezzo	Valle Brozzone		BG	Vilminore di Scalve	Taveno	Enti Locali	REGIONE LOMBARDA	Realizzazione opere di Regimazione Valle Brozzone	400	n
	Oglio			BS	Borno		Enti Locali	REGIONE LOMBARDA	Sistemazione idraulico-lotale Valle Parzine	700	n
	Oglio			BS	Cerveno		Enti Locali	REGIONE LOMBARDA	Regimazione idraulica torrente Giera	550	n
	Oglio	Mella		BS	Gussago	Nebbie di Cuvine	Enti Locali	REGIONE LOMBARDA	Sistemazione idraulica e consolidamento versanti torrente Canale	500	n
	Oglio	Chiese		BS	Idro		Enti Locali	REGIONE LOMBARDA	Sistemazione idraulica F. Chiese	300	n
	Oglio			BS	Salo Marasino		Enti Locali	REGIONE LOMBARDA	Sistemazione idraulica torrente Porfazzo	400	n
	L. Garda			BS	Salo		Enti Locali	REGIONE LOMBARDA	Sistemazione idraulica Madonna del Rio	1.700	n
	Mincio			BS	Salo, Gardone Riviera		Enti Locali	REGIONE LOMBARDA	Sistemazione idraulica e consolidamento versanti torrente Bascarzo	2.500	n



disc	Bacino	Sottacino	Corso d'acqua	Prov.	Comune	Località	Soggetto attuatore	Ente Proponente	Descrizione	PRIORITA' 2	Tipol. Interv.
1111	Oglio	Chiese		BS	Vari		Enti Locali	REGIONE LOMBARDIA	Lavori di sistemazione e risarcimento dei canali principali di irrigazione dei comprensori Medio Chiese per i distretti Naviglio Grande Lonata Montichiara Calcinate 1° lotto	643	n
1110	Oglio	Mella		BS	Vari	Fentii Belasi	Enti Locali	REGIONE LOMBARDIA	Risarcimento Vaso Garzetta e realizzazione Canale scollatore Garzetta-Mella	6.000	n
	Oglio	Mella		BS	Villa Carcina	Molino	Enti Locali	REGIONE LOMBARDIA	Difesa torrente Mella	145	n
	Lambro			CO	Castino d'Erba		Enti Locali	REGIONE LOMBARDIA	Sistemazione idraulica torrente Progi	1.400	n
	Adda			CO	Cernobbio, Miasciano		Enti Locali	REGIONE LOMBARDIA	Sistemazione idraulica bacino idraulico del torrente Breggia e suoi affluenti	400	n
112	Adda			CO	Dongo		Enti Locali	REGIONE LOMBARDIA	Sistemazione idraulica e dei versanti lungo il torrente Albano	1.500	n
	Ticino	Tresa		CO	Portezza Valsolda		Enti Locali	REGIONE LOMBARDIA	Inalveamento tratto terminale a lago valle Caravina	300	n
	Adda			CO	Trezzone		Enti Locali	REGIONE LOMBARDIA	Stabilizzazione versanti montani del bacino idrografico del torrente S. Vincenzo	2.000	n
15	Oglio			CR	Campagnola Crasca e Casaleto V.	Bondella	Enti Locali	REGIONE LOMBARDIA	Lavori di sistemazione risagomatura e difesa sponde	300	n
	Adda			CR	Casalmaggiore, C.ria Casuzumeta		Enti Locali	REGIONE LOMBARDIA	Sponde del canale di bonifica Casuzumeta	1.733	n



dice	Bacino	Sottacino	Corso d'acqua	Prov.	Comune	Località	Soggetto attuatore	Ente Proponente	Descrizione	PRIORITA'	Tipol. Interv.
Oglio				CR	Casalmaggiore, C.na Ponte Marra		Enti Locali	REGIONE LOMBARDA	Rilascio ponte sul canale di bonifica Farina	437	n
Po				CR	Credera Rubbiano		Enti Locali	REGIONE LOMBARDA	Colazioni	260	n
Oglio				CR	Pieratica		Enti Locali	REGIONE LOMBARDA	Lavori di sistemazione e difesa spondale	390	n
Oglio				CR	Torino Vimercati		Enti Locali	REGIONE LOMBARDA	Lavori di riordino idraulico e difesa spondale	320	n
Adda				LC	Barzio		Enti Locali	REGIONE LOMBARDA	Regimazione idraulica Valle Insecca	350	n
Adda				LC	Catoliceo		Enti Locali	REGIONE LOMBARDA	Realizzazione vasca sedimentazione Valle Carpine	150	n
Adda				LC	Casargo		Enti Locali	REGIONE LOMBARDA	Ripertura alveo del torrente Malaspina-Valle dei Mori presso piazzale comunale	150	n
Adda				LC	Ello		Enti Locali	REGIONE LOMBARDA	Regimazione idraulica torrente Ammerio	150	n
Adda				LC	Introbio		Enti Locali	REGIONE LOMBARDA	Contenimento piena Val di Vera	130	n
Adda				LC	Introbio		Enti Locali	REGIONE LOMBARDA	Sistemazione bacino torrente Acquaduro	450	n



idice	Bacino	Sottacino	Corso d'acqua	Prov.	Comune	Località	Soggetto attuatore	Ente Proponente	Descrizione	PRIORITA'	Tipol. Interv.
Adda				LC	Margno	Bagnara	Enti Locali	REGIONE LOMBARDA	Sistemazione Maladiga	490	n
Adda				LC	Moggio		Enti Locali	REGIONE LOMBARDA	Contenimento piene Vallette a monte abitato	300	n
Adda				LC	Oggiono		Enti Locali	REGIONE LOMBARDA	Regimazione idraulica Torretti vari	500	n
Adda				LC	Oliveto Lario		Enti Locali	REGIONE LOMBARDA	Regimazione idraulica Vallette varie	400	n
Adda				LC	Pasturo		Enti Locali	REGIONE LOMBARDA	Risarcimento alveo tratto terminale del torrente Oronzio	150	n
Adda				LC	Primaluna		Enti Locali	REGIONE LOMBARDA	Regimazione acque dilavanti Strada Comunale per Vimogno	150	n
				LO	Van		Enti Locali	REGIONE LOMBARDA	Interventi di rifordino e manutenzione straordinaria corsi d'acqua vari-1° stralco	850	n
				LO	Van		Enti Locali	REGIONE LOMBARDA	Riquadrificazione idraulica ed ambientale del colatore Brembiole-2° stralco	550	n
Po				MN	Quistello, S. Benedetto Po		Enti Locali	REGIONE LOMBARDA	Sistemazione e rinforzo della sponda arginale del collettore di bonifica e dell'emissario tra le controrivanti e le chiaviche della botte a sifone sotto Secchia	500	n
Po				PV			Enti Locali	REGIONE LOMBARDA	Banca e Biraga e dello scaricatore Busca e Biraga	1.500	n



Indice	Bacino	Sottobacino	Corso d'acqua	Prov.	Comune	Località	Soggetto attuatore	Ente Proponente	Descrizione	PRIORITA' 2	Tipol. Interv.
Po	Trebbia			PV	Brallo di Pregola		Enti Locali	REGIONE LOMBARDA	Lavori di sistemazione torrente Avugnone	350	n
Po				PV	Castana		Enti Locali	REGIONE LOMBARDA	Completamento lavori di risanamento idrogeologico	500	n
Po				PV	Gollerengo-Volpara		Enti Locali	REGIONE LOMBARDA	Completamento opere Rio Pasquà	350	n
Po				PV	S. Maria V. Castana		Enti Locali	REGIONE LOMBARDA	Completamento lavori di risanamento idrogeologico	1.000	n
Po				PV	S. Maria Versa		Enti Locali	REGIONE LOMBARDA	Completamento lavori di risanamento idrogeologico	500	n
Po				PV	Vari		Enti Locali	REGIONE LOMBARDA	Sistemazione spondale torrente Andrestira	250	n
Po	Staffora			PV	Vari		Enti Locali	REGIONE LOMBARDA	Lavori sistemazione torrente Staffora e affluenti	500	n
Po	Staffora			PV	Vari		Enti Locali	REGIONE LOMBARDA	Sistemazione idraulica torrente Lagozzo	500	n
Po	Ticino			PV	Vari		Enti Locali	REGIONE LOMBARDA	Sistemazione idraulica fiume Ticino e affluenti	400	n
Po	Ticino			PV	Vari		Enti Locali	REGIONE LOMBARDA	Sistemazione idraulica fiume Ticino e affluenti	400	n



dice	Bacino	Sottacino	Corso d'acqua	Prov.	Comune	Località	Soggetto attuatore	Ente Proponente	Descrizione	PRIORITA'	Tipol. Interv.
Po	Versa	Versa	Vari	PV	Vari		Enti Locali	REGIONE LOMBARDA	Sistemazione idraulica torrente Versa	200	n
Po	Versa	Versa	Vari	PV	Vari		Enti Locali	REGIONE LOMBARDA	Sistemazione idraulica torrente Versa	400	n
Po			Vaiuzi	PV	Vaiuzi		Enti Locali	REGIONE LOMBARDA	Sistemazione idraulica Raporte Sup. e inf.	300	n
Adda			Albaredo per S. Matco	SO	Albaredo per S. Matco		Enti Locali	REGIONE LOMBARDA	Drenaggi versante sovrastante l'abitato	150	n
Adda			Berna	SO	Berna		Enti Locali	REGIONE LOMBARDA	Drenaggi versante a monte abitato	300	n
Adda			Bormio	SO	Bormio		Enti Locali	REGIONE LOMBARDA	Sistemazione idrogeologica a monte abitato di Bormio	697	n
Adda	Mera	Mera	Madesimo	SO	Madesimo		Enti Locali	REGIONE LOMBARDA	Ripristino briglie e completamento difese spondali torrente Feltrario	300	n
Adda			Mantello	SO	Mantello	Ferzonico	Enti Locali	REGIONE LOMBARDA	Rigimazione idraulica Valle Licino	180	n
Adda			Mantello	SO	Mantello		Enti Locali	REGIONE LOMBARDA	Riqualificazione idraulica tratto terminale Valle Sonate	500	n
Adda			Peosina	SO	Peosina		Enti Locali	REGIONE LOMBARDA	Consolidamento e drenaggi versante a monte abitato	200	n




dice	Bacino	Sottacino	Corso d'acqua	Prov.	Comune	Località	Soggetto attuatore	Ente Proponente	Descrizione	PRIORITA'	Tipol. Interv.
Adda				SO	Piantedo/Delebio		Enti Locali	REGIONE LOMBARDIA	Completamento sacche di laminazione	500	n
Adda		Mera		SO	San Giacomo Filippo	Centro	Enti Locali	REGIONE LOMBARDIA	Oleosi sponibili in sinistra Liro e sistemazione opere torrente Genassa	400	n
Adda				SO	Talamona		Enti Locali	REGIONE LOMBARDIA	Regimazione e pulizia alvei vari	200	n
Adda				SO	Tartano		Enti Locali	REGIONE LOMBARDIA	Interventi di drenaggio Biorca	200	n
Adda				SO	Vari		Enti Locali	REGIONE LOMBARDIA	Pulizia, svasso e riprofilatura losso esistenti in vari confluenti del fondovalle	570	n
Adda		Mera		SO	Villa di Chiavenna		Enti Locali	REGIONE LOMBARDIA	Torrente Bernetta	200	n
Olona		Bevera		VA	Arcisate Viggù	Cascina Cattalame	Enti Locali	REGIONE LOMBARDIA	Sistemazione idraulica ed affluenti	600	n
Ticino		Tresa		VA	Bezano		Enti Locali	REGIONE LOMBARDIA	Stabilizzazione frana e sistemazione alveo Rio Ponticelli	570	n
Ticino		Margorabbia		VA	Cugliate F., Valganna		Enti Locali	REGIONE LOMBARDIA	Sistemazione affluenti torrente Margorabbia	600	n
Ticino		L. Varese Bardello		VA	Gavirate		Enti Locali	REGIONE LOMBARDIA	Consolidamento tratto Rio di Mezzo	600	n



Ticino	S. Giovanni	VA	Germignana	Enti Locali	REGIONE LOMBARDIA	Consolidamento versante in frana e drenaggio acque superficiali	250	n
Ticino	Luino	VA	Luino	Enti Locali	REGIONE LOMBARDIA	Sistemazione idraulica torrente Luina	500	n
Ticino	Giona	VA	Maccagno	Enti Locali	REGIONE LOMBARDIA	Sistemazione torrente Giona	600	n
Olona	Lanza	VA	Malnate, Canello	Enti Locali	REGIONE LOMBARDIA	Vasca di laminazione	600	n
Ticino	Rancina	VA	Masciago Primo	Enti Locali	REGIONE LOMBARDIA	Sistemazione idraulica torrente Luina	300	n
Ticino	Ticino	VA	Somma Lombardo	Enti Locali	REGIONE LOMBARDIA	Sistemazione idraulica del fiume Ticino	600	n
Ticino	Luino	VA	Varese	Enti Locali	REGIONE LOMBARDIA	Sistemazione versanti in frana torrente Valle Luina ed affluente	900	n

LOMBARDIA	N° Interventi	81	Totale Priorità 2	53.335
	CATEGORIA	2		

945 **Categoria 7** **Oglio** **Chiese**



88 **Bagolino** **Enti Locali** **REGIONE LOMBARDIA** **Manutenzione straordinaria e ripristino alveo torrente Reorolo e Serraglio** **300** **n**

Indice	Bacino	Sottacino	Corso d'acqua	Prov.	Comune	Località	Soggetto attuatore	Ente Proponente	Descrizione	Tipol. Interv.
1064				LO	Casalpusterlengo		Enti Locali	REGIONE LOMBARDIA	Riquadratura di sifonica ad ambientale del Colatore Brembiolo -1° stralzo	400 n
				LO	Vari		Enti Locali	REGIONE LOMBARDIA	Manutenzione straordinaria corsi d'acqua vari: 2° stralzo	750 n
				MN	Revera		Enti Locali	REGIONE LOMBARDIA	Lavori di straordinaria manutenzione sull'alveo dei canali Lavacolo e Fossalta	100 n
				PV	Vari		Enti Locali	REGIONE LOMBARDIA	Manutenzione corsi d'acqua Lomellina	300 n
				PV	Vari		Enti Locali	REGIONE LOMBARDIA	Manutenzione corsi d'acqua Oltrepo Pavese	200 n
				PV	Vari		Enti Locali	REGIONE LOMBARDIA	Manutenzione corsi d'acqua Oltrepo Pavese	200 n
				PV	Vari		Enti Locali	REGIONE LOMBARDIA	Manutenzione corsi d'acqua Lomellina	300 n
				SO	Priata Camporotondo		Enti Locali	REGIONE LOMBARDIA	Manutenzione e complementi opere idrauliche torrente Schelzone	1.000 n

LOMBARDIA	N° Interventi	9	Totale Priorità 2	3.550
	CATEGORIA	7		
LOMBARDIA	N° Interventi	142	Totale Priorità 2	91.120



Regione PIEMONTE

Categoria 1

SCRIVIA

Codice	Bacino	Sottocino	Corso d'acqua	Prov.	Comune	Località	Soggetto attuatore	Ente Proponente	Descrizione	Priorità	Tipol. Interv.
	AL	Cantalupo Ligure					Regione Piemonte		Completamento sistemazione versante loc. Costa-Merassina	600	n
	AL	Carrega Ligure					Regione Piemonte		Consolidamento versante e ponte loc. Daglio	1.300	n
	AL	Fabbrica Curone					Regione Piemonte		Completamento consolidamento frana s.c. Lunassi	850	n
	AL	Monteale					Regione Piemonte		Consolidamento Villa Cusmasco (completamento)	500	n
	AL	Valenza					Regione Piemonte		Consolidamento versante via Rimini	450	n
	AT	Cortazzone					Regione Piemonte		Consolidamento scarpata sottostante abitato	300	n
	AT	Monastero Bormida					Regione Piemonte		Sistemazione acque ruscellamento concentrico (completamento)	1.500	n
	AT	Tonco					Regione Piemonte		Consolidamento abitato	500	n

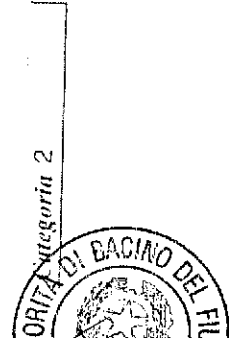


Indice	Bacino	Sottacino	Corso d'acqua	Prov.	Comune	Località	Soggetto attuatore	Ente Proponente	Descrizione	PRIORITA'	Tipol. Interv.
					BI	Crevacuore		Regione Piemonte	Sistemazione versante	150	n
					CN	Benevello		Regione Piemonte	Sistemazione dissesto loc. Berglazzo e Cograssi	500	n
	TANARO				CN	Castellinaldo		Regione Piemonte	Sistemazione versante (completamento)	500	n
	TANARO				CN	Dogliani		Regione Piemonte	Sistemazione idraulica loc. Rea a monte S. P.	800	n
	TANARO				CN	Farigliano		Regione Piemonte	Arginatura destra Tanaro loc. Vaiano	2.500	n
					CN	Monforte d'Alba		Regione Piemonte	Consolidamento versante ovest capoluogo (completamento)	800	n
					CN	Montaldo Roero		Regione Piemonte	Consolidamento abitato via Roma e via Hombarsone	380	n
	STURA DI DEMONTE				CN	Montanera		Regione Piemonte	Sistemazione versante	500	n
					CN	Monteu Roero		Regione Piemonte	Consolidamento abitato via Roma e via XX Settembre	600	n
					CN	San Benadetto Belbo		Regione Piemonte	Sistemazione movimenti franosi Cas. de' Lu e Pian del Bracco	500	n



NO	Conorzio Bassa Valsesia			Regione Piemonte	Ristrutturazione linea lunghi impianto di depurazione	950	n
NO	Ormezza			Regione Piemonte	Sistemazione idrogeologica loc. Carnello e Castellaccio	250	n
NO	Pombia			Regione Piemonte	Consolidamento versante con opere di ingegneria naturalistica s.c. Rocca e manutenzione idraulica	500	n
TO	Bardonecchia			Regione Piemonte	Opere difesa valanghe Rochemelles	2.000	n
TO	Sestriere			Regione Piemonte	Completamento sistemazione Irana loc. Borgata	700	n
VC	Borgosesia			Regione Piemonte	Sistemazione versanti loc. Agnora	400	n
VC	Chivasso			Regione Piemonte	Consolidamento abitato (completamento)	1.500	n

PIEMONTE	N° Interventi 25	Totale Priorità 2 19.130
	CATEGORIA 1	



BI	Benna			Regione Piemonte	Completamento sistemazione idraulica rio Oltra e affluenti	1.500	n
----	-------	--	--	------------------	--	-------	---

dice	Bacino	Sottacino	Corso d'acqua	Prov.	Comune	Località	Soggetto attuatore	Ente Proponente	Descrizione	PRIORITA' 2	Tipol. Interv.
				BI	Biella			Regione Piemonte	Sistemazione idraulica Torr. Cervo tra Biella e Carrelletto Cervo	3.500	n
				BI	Lessona - Castelfiengo			Regione Piemonte	Sistemazione idraulica Torr. Ostida	2.000	n
				BI	Portula			Regione Piemonte	Sistemazione rio Scarnia (completamento)	200	n
				CN	Dronero			Regione Piemonte	Consolidamento via Paschiero (completamento)	217	n
	SESIA			NO	Sizzano			Regione Piemonte	Regimazione acque collinari a difesa capoluogo	1.540	n
				TO	Baiangero			Regione Piemonte	Completamento canale scottatore Torr. Banna	560	n
	DORA RIPARIA			TO	Bergone di Susa			Regione Piemonte	Completamento sistemazione rio Champano	560	n
				TO	Pragelato			Regione Piemonte	Sistemazione idraulica Torr. Chisone loc. Patemouche e rio Riva Vela	600	n
	SESIA			VC	Borghesio - Valduggia			Regione Piemonte	Mantenimento Torr. Stoma e versanti	500	n
	SESIA			VC	Gattinara			Regione Piemonte	Regimazione acque collinari a difesa capoluogo	600	n



PIEMONTE N° Interventi 11 Totale Priorità 2 12.077
CATEGORIA 2

Categoria 5

AL	Casale Monferrato	Regione Piemonte	Messa in sicurezza del sito ex discarica	12.000	n
AT	Canelli	Regione Piemonte	Adeguamento e potenziamento impianto di depurazione a norma D.Lgs 152/99	600	n
CN	Santo Stefano Roero	Regione Piemonte	Consolidamento conestrico	700	n
VB	Valstrona	Regione Piemonte	Riordino nell'lognare ed impianti di depurazione	1.000	n

PIEMONTE N° Interventi 4 Totale Priorità 2 14.300
CATEGORIA 5

Categoria 6

AL	Azienda Acquedotto Valli Borbera	Regione Piemonte	Potenziamento opere di presa e potabilizzazione	2.400	n
AL	Consorzio Acquedotto Val Badona	Regione Piemonte	Potenziamento acquedotto	1.200	n



AL					Ovada		Regione Piemonte	Integrazione pozzi e revisione reti idriche	2.500	n
AT					Isola e Castiglione d'Asi		Regione Piemonte	Collegamento Comune di Castagnole Langhe e altri	3.000	n
BI					Poliona		Regione Piemonte	Collegamento lognature a collettori CORDAR	500	n
CN					Comunità Montana Alta Val Tanaro		Regione Piemonte	Potenziamento reti idriche nel territorio della Comunità	1.500	n
NO					S. Nazzaro Sesia		Regione Piemonte	Estensione acquedotto	700	n
TO					Consorzio Ivrea Est		Regione Piemonte	V ⁿⁱ lotto collatori intercomunali	1.500	n
TO					Viu		Regione Piemonte	Razionalizzazione servizio idrico	1.800	n
VB					Cesara		Regione Piemonte	Razionalizzazione impianti a rete idrica	900	n
VB					Consorzio Servizi Ecologici del Veriganite		Regione Piemonte	Potenziamento acquedotti di Siresa e Lusa	2.500	n
VB					Piedimulera		Regione Piemonte	Estensione acquedotto	750	n



TOCE

IONTE

SESIA VC Serravalle Sesia Regione Piemonte Potenziamiento acquedotto [600] n

PIEMONTE	N° Interventi	13	Totale Priorità 2	19.850
	CATEGORIA	6		
PIEMONTE	N° Interventi	53	Totale Priorità 2	65.357



[Handwritten signature/initials]

ONTE

Regione VALLE D'AOSTA

Categoria 1

Dora Baltea

1009	AO	Chambave	Poyaz	Regione Autonoma Valle d'aosta	Regione Autonoma Valle d'aosta	Realizzazione consolidamento area della Poyaz	5.000	n
	AO	Chambave	Moulin-Valléry	Regione Autonoma Valle d'aosta	Regione Autonoma Valle d'aosta	Sistemazione idraulica dell' fiume Dora Baltea tra le località Moulin e Valléry	2.000	n
1011	AO	Fénis	Plérod	Regione Autonoma Valle d'aosta	Regione Autonoma Valle d'aosta	Frena di Plérod	9.096	n
	AO	Gressoney La Trinité	Tschaval	Regione Autonoma Valle d'aosta	Regione Autonoma Valle d'aosta	Realizzazione di un sistema di monitoraggio dei fenomeni franosi profondi all'imbocco del vallone del Moos	500	n
	AO	Nius	Issologne	Regione Autonoma Valle d'aosta	Regione Autonoma Valle d'aosta	Misure di mitigazione del rischio crolli a difesa della S.R. di Saint-Barthélemy in loc. Issologne	3.000	n
	AO	Saint-Denis	City-Breil	Regione Autonoma Valle d'aosta	Regione Autonoma Valle d'aosta	Bonifiche e realizzazione di difese attive e passive sul versante roccioso compreso fra City e Breil a protezione del rischio crolli dei nuclei abitati e della S.S. n. 26	2.000	n
	AO	Vallourmenche	Capoluogo	Regione Autonoma Valle d'aosta	Regione Autonoma Valle d'aosta	Lavori di consolidamento e di protezione del centro abitato di Vallourmenche (l. 16/10)	3.000	n




VALLE D'AOSTA N° Interventi 7 CATEGORIA 1 Totale Priorità 2 24.596
--

Codice	Bacino	Sottacino	Corso d'acqua	Prov.	Comune	Località	Soggetto attuatore	Ente Proponente	Descrizione	Priorità	Tip. Inv.
--------	--------	-----------	---------------	-------	--------	----------	--------------------	-----------------	-------------	----------	-----------

Categoria 2

Dora Baltea	Cuneaz			AO	Ayas	Champoluc	Regione Autonoma Valle d'aosta	Regione Autonoma Valle d'aosta	Sistemazione idraulica del Torrente Cuneaz	1.300	
Dora Baltea	Fornolles			AO	Bruson	Extrepiere	Regione Autonoma Valle d'aosta	Regione Autonoma Valle d'aosta	Sistemazione del torrente Fornolles	292	
Dora Baltea	Claville			AO	Fenis	Lovignaraz-Cense	Regione Autonoma Valle d'aosta	Regione Autonoma Valle d'aosta	Sistemazione idraulica torrente Claville - Tratto medio e alto	6.440	
Dora Baltea	Lys			AO	Fontanemore	Varie	Regione Autonoma Valle d'aosta	Regione Autonoma Valle d'aosta	Completamento dei collettori fogari al servizio del consorzio tra i comuni di Gaby, Isère, Lilleras e Fontanemore	2.500	
Dora Baltea	Gressan			AO	Gressan	Molna-Etraz	Regione Autonoma Valle d'aosta	Regione Autonoma Valle d'aosta	Lavori di ripristino dell'alveo del torrente Gressan, nei comuni di Gressan e Jovençan, dalla località Molna alla confluenza con il fiume Dora Baltea	4.400	
Dora Baltea	Arpisson			AO	Pollen	Moulin	Regione Autonoma Valle d'aosta	Regione Autonoma Valle d'aosta	Ripristini sul torrente Arpisson - Tratto a monte Ft. Moulin	390	
Dora Baltea	Cillian			AO	Saint-Vincent	Cillian	Regione Autonoma Valle d'aosta	Regione Autonoma Valle d'aosta	Toriente Cillian Sistemazione asta Torentizza	2.814	
Dora Baltea	Bruson			AO	Valpelline	Seronn	Regione Autonoma Valle d'aosta	Regione Autonoma Valle d'aosta	Sistemazione idraulico - torrente T. Bruson	7.076	
Dora Baltea	Dora Baltea			AO	Varì	Varie	Regione Autonoma Valle d'aosta	Regione Autonoma Valle d'aosta	Collettori fogari, a servizio impianto di depurazione Comuni di Chambave, Venayes, Saint-Denis, Nus, e Fenis	5.100	



VALLE D'AOSTA

Codice	Bacino	Sottacino	Curso d'acqua	Prov.	Comune	Località	Soggetto attuatore	Ente Proponente	Descrizione
--------	--------	-----------	---------------	-------	--------	----------	--------------------	-----------------	-------------

PRIORITÀ 2

Categoria 5

Dora Baltea	Dora Baltea			AO	Brissogne	Les lies	Regione Autonoma Valle d'Aosta	Regione Autonoma Valle d'Aosta	Realizzazione dell'impianto di decarbonizzazione locali, depurazione larghi presso l'impianto di depurazione del consorzio Assis, Oulx, Saint-Christophe	4.000
-------------	-------------	--	--	----	-----------	----------	--------------------------------	--------------------------------	--	-------

Dora Baltea	Dora Baltea			AO	Vari	Vare	Regione Autonoma Valle d'Aosta	Regione Autonoma Valle d'Aosta	Collettori fognari e impianto di depurazione al servizio dei Comuni di Bard, Hône, Domus, Perli, Saint-Martin, Pelloz e Carma	11.000
-------------	-------------	--	--	----	------	------	--------------------------------	--------------------------------	---	--------

Dora Baltea	Dora Baltea			AO	Vari	Pilliciet	Regione Autonoma Valle d'Aosta	Regione Autonoma Valle d'Aosta	Impianto di depurazione Comuni di Charvazac, Verrayes, Saint-Denis, Nus a Fenis	7.000
-------------	-------------	--	--	----	------	-----------	--------------------------------	--------------------------------	---	-------

VALLE D'AOSTA	N° Interventi	3	Totale Priorità 2	22.000
CATEGORIA	5			

Categoria 7

Dora Baltea				AO	Terzillon regional	Vare	Regione Autonoma Valle d'Aosta	Regione Autonoma Valle d'Aosta	Programma di manutenzione opere di difesa dalle lamine	2.000
-------------	--	--	--	----	--------------------	------	--------------------------------	--------------------------------	--	-------

Dora Baltea	Vari			AO	Vari	Vare	Regione Autonoma Valle d'Aosta	Regione Autonoma Valle d'Aosta	Interventi di manutenzione alle opere di difesa idraulica lungo le otto principali aste laterali	2.400
-------------	------	--	--	----	------	------	--------------------------------	--------------------------------	--	-------


VALLE D'AOSTA	N° Interventi	2	Totale Priorità 2	4.400
CATEGORIA	7			



VALLE D'AOSTA

Codice	Bacino	Sottobacino	Corso d'acqua	Prov.	Comune	Località	Soggetto attuatore	Ente Proponente	Descrizione	Priorità	Ti
										2	81.792

VALLE D'AOSTA	N° Interventi	21	Totale Priorità 2	81.792
---------------	---------------	----	-------------------	--------



Codice	Bacino	Sottobacino	Corso d'acqua	Prov.	Comune	Località	Soggetto attuatore	Ente Proponente	Descrizione	Priorità	Tipologia
										2	M

RO Lazise e Castelnuovo Consorzio di Bonifica Adige Garda Unità Complessa per la Bonifica Riassetto idraulico delle rete scolanti del bacino del Ducale e della Fontana 200

RO Malcesina Regione del Veneto - Servizi Forestali Direzione Forestale Manutenzione idraulica valle dell'acqua 200

RO Peschiera d. G. Valleggio Consorzio di Bonifica Adige Garda Unità Complessa per la Bonifica Sistemazione del colatore Senoia 300

RO Porto Tolle Regione del Veneto - Genio Civile di Rovigo Direzione Difesa del Suolo e Protezione Civile Lavori di ripristino della difesa in perenne nell'ingine di prima difesa a mare in località Boccaselle 400

RO Porto Tolle Regione del Veneto - Genio Civile di Rovigo Direzione Difesa del Suolo e Protezione Civile Lavori di rinforzo dell'ingine di prima difesa a mare ed intersezione delle litorali in località Polesina Campieri 600

RO Porto Tolle Regione del Veneto - Genio Civile di Rovigo Direzione Difesa del Suolo e Protezione Civile Progetto per lavori di ricostruzione e difesa del litorale in località Bonelli - Bancata 300

RO Porto Tolle Consorzio di Bonifica Delta Po Adige Unità Complessa per la Bonifica Riassetto idraulico della rete idraulica dell'isola di Ca' venier - 3° strado 6.600

RO Porto Tolle Consorzio di Bonifica Delta Po Adige Unità Complessa per la Bonifica Riassetto idraulico della rete idraulica del bacino Ca' Trepoli 5.600

RO Porto Tolle Consorzio di Bonifica Delta Po Adige Unità Complessa per la Bonifica Riordino idraulico bacino Scardovari 2.500

RO Porto Tolle Regione del Veneto - Genio Civile di Rovigo Direzione Difesa del Suolo e Protezione Civile Lavori di ingiustino delle arginature del tratto terminale del Canale di Scarico dell'Isovera Boccaselle in località Boccaselle 1.000



Codice Bacino Sottobacino Corso d'acqua Prov. Comune Località Soggetto attuatore Ente Proponente Descrizione

PRIORITA' 2

Tip. Int.

RO Porto Tolle Consorzio di Bonifica Delta Po Adige Unità Compresa per la Bonifica Risettonamento rete di scolo principale e secondaria nell'isola di Polesina Camerini 5.800


RO Porto Viro Regione del Veneto - Genio Civile di Rovigo Direzione Distesa del Sud e Praterione Civile Lavori per la ripresa di movimenti; lavori lungo le arginature di prima difesa a mare - secondo settore Po di Levante - Po di Mastia 500

RO Rosolina Regione del Veneto - Genio Civile di Rovigo Direzione Distesa del Sud e Praterione Civile Lavori per la ripresa di movimenti; lavori lungo le arginature di prima difesa a mare - primo settore Adige - Po di Levante 1.500

RO Torri del Benaco Regione del Veneto - Servizi Forestali di Verona Direzione Foreste Sistemazione Val Bondina 300

VENETO	N° Interventi	22	Totale Priorità 2	69.666
	CATEGORIA	2		

VENETO	N° Interventi	22	Totale Priorità 2	69.666
--------	---------------	----	-------------------	--------



VENETO

ULTERIORI INTERVENTI PRIVI DI COPERTURA FINANZIARIA (Elenco 3)

MAGISTRATO PER IL PO

Codice Bacino Sottacino Corso d'acqua Prov. Comune Località Soggetto attuatore Ente Proponente Descrizione

PRIORITA' 2

Regione EMILIA ROMAGNA

Categoria 2

Codice	Bacino	Sottacino	Corso d'acqua	Prov.	Comune	Località	Soggetto attuatore	Ente Proponente	Descrizione	
Po				FE	Ferrara		Maggio	MAGISPO	Lavori di sistemazione idraulica del nodo di Pontelagoscuro mediante prolungamento dell'opera in alveo costituente la curva n. 23 valle di Pontelagoscuro (Ferrara)	3.500
Secchia				MO	Cavezzo - S. Possidonio - Campi		Maggio	MAGISPO	Lavori di adeguamento arginature del Fiume Secchia, mediante rialzo e ringrosso dal Ponte Motta al ponte Pioggia - 1° lotto (Cavezzo - S. Possidonio - Campi)	2.000
Secchia				MO	Cavezzo - S. Possidonio - Campi		Maggio	MAGISPO	Lavori di adeguamento arginature del Fiume Secchia, mediante rialzo e ringrosso dal Ponte Motta al ponte Pioggia - comp. (Cavezzo - S. Possidonio - Campi)	3.000
Po				PC	Fontolirano e Calendasco		Maggio	MAGISPO	Rialzo, ringrosso, eliminazione di sponde, realizzazione collettore e impianto idraulico di Piacenza nei comuni di Fontolirano e Calendasco	6.000
Po				PR	Colomo		Maggio	MAGISPO	Traffico luce Taro a luce Parma: messa in sicurezza completa luce Parma Colomo	5.000
Crostoio				RE	Guastalla Gualtieri		Maggio	MAGISPO	Lavori di ripristino officio della idraulica dell'alveo e delle arginature del T. Crostoio dalla cassa di espansione al Po	3.000
Erza				RE	Sorbolo (PR) e Sorbolo Levante (RE)		Maggio	MAGISPO	T. Erza - Adeguamento delle arginature in sx e dx nella zona immediatamente a valle dell'RA1 ed in prossimità dell'abitato di Sorbolo (PR) e Sorbolo Levante (RE)	4.000



Codice Bacino Sottobacino Corso d'acqua Prov. Comune Località Soggetto attuatore Ente Proponente Descrizione

PRIORITA' 2

Tip. Interv.

EMILIA ROMAGNA	N° Interventi	7	Totale Priorità 2	33.500
CATEGORIA	2			

Categoria 7

FE Masola-Goro

Maggio


MAGISTRO

Lavori di riabilito dell'irrigazione in dx. Po di Goro, da coronella Casaglia all'abitato di Goro - 1° straccio (Masola Goro)

3.300

EMILIA ROMAGNA	N° Interventi	1	Totale Priorità 2	3.300
CATEGORIA	7			

EMILIA ROMAGNA	N° Interventi	8	Totale Priorità 2	36.800
----------------	---------------	---	-------------------	--------



Codice Bacino Sottacino Corso d'acqua Pro. Comune Località Soggetto attuatore Ente Proponente Descrizione

PRIORITA' 2

Tip. Interv.

Regione **PIEMONTE**

Categoria 2

Ticino

NO Oleggio e Ballinzago

Maggio

Magistrato per il Po

Lavori di ripristino difesa idraulica fiume Ticino, sponde dx. opere di ill. val.

1.600

Terdoppio

NO Trecale e Sozzago

Maggio

Magistrato per il Po

Lavori di adeguamento sezione idraulica di deflusso torrente Terdoppio, a monte ponte strada per Sozzago.

1.000

PIEMONTE	N° Interventi	2	Totale Priorità 2	2.600
	CATEGORIA	2		

Categoria 5

CHISSONE

A1 Canelli


Maggio

Magistrato per il Po

Adeguamento e potenziamento impianto di depurazione a norma D.lgs. 152/99

600

PIEMONTE	N° Interventi	1	Totale Priorità 2	600
	CATEGORIA	5		
PIEMONTE	N° Interventi	3	Totale Priorità 2	3.200



Codice Bacino Sottacino Corso d'acqua Prov. Comune Località Soggetto attuatore Ente Proponente Descrizione

PRIORITA' 2

Tip. Interv.

Regione VENETO

Categoria 2

RO Ariano nel Polesine Regione del Veneto - Magistrato per il Po Direzione Difesa del Suolo e Protezione Civile Lavori di adeguamento della sargona arginale in Sx Po di Goro tra gli stami 195 - 225 4.000

RO Ariano Polesine Magisno Direzione Difesa del Suolo e Protezione Civile Lavori di adeguamento della sargona arginale in sinistra del Po di Goro stami 195 - 225 - X tronco di custodia. 3.900

RO Porto Tolle Regione del Veneto - Magistrato per il Po Direzione Difesa del Suolo e Protezione Civile Lavori di prolungamento del diffranta sistema all'incile del Po di Grouca in SX tra gli stami 0 - 6 ed in Dx Po di Tolle tra gli stami 0 - 3 3.300

RO Porto Tolle Regione del Veneto - Magistrato per il Po Direzione Difesa del Suolo e Protezione Civile Lavori di completamento della sistemazione idraulica e risanamento idrogeologico della sacca degli Scardovani 6.000


RO Porto Tolle Regione del Veneto - Magistrato per il Po Direzione Difesa del Suolo e Protezione Civile Lavori di sistemazione idraulica della voce del Po di Tolle mediante completamento del molo frangiflutto in Sx idraulica 6.350


RO Porto Tolle Regione del Veneto - Magistrato per il Po Direzione Difesa del Suolo e Protezione Civile Lavori di completamento dell'aroma in che ammo tra gli stami 0 - 24 argine Dx Po di Tolle 3.700

VENETO N° Interventi 6 Totale Priorità 2 23.950

CATEGORIA 2

VENETO N° Interventi 6 Totale Priorità 2 23.950





Elenco 4

SPP 2001-2003
ELENCO PROGETTI STRATEGICI
ALLEGATO ALLA DELIBERAZIONE N° 27 DEL 18 DICEMBRE 2001



Progetti strategici (Elenco 4)

Annualità	2001	2002	2003	TOTALE

52-7 **CODICE 17**

SICUREZZA IDRAULICA DELLA BASSA PIANURA REGIANA.

Po, Enza, Crostolo, Secchia

Boretto, Brescello, Guattini, Guastalla, Castelnuovo, Campegine, Novellara

RE

Proponente Emilia-Romagna

Importi

Cofinanziamento

37500

Soggetto attuatore Provincia di Reggio Emilia, Magistrato per il Po, Bonifica Bentivoglio-

Note

Efficacia dell'intervento Riduzione del rischio

Nodo critico

Note coerenza PAI Non affrontato nel PAI, dove vengono previste unicamente le linee di intervento sui corsi d'acqua fasciati

1-52-7 **CODICE 18**

NODO IDRAULICO DI PIACENZA

Po, Trebbia, Nure

PC

Proponente Emilia-Romagna

Importi

Cofinanziamento

6300

20000

Soggetto attuatore Magistrato per il Po, Consorzio Tidone e Trebbia

Note Cofinanziamenti: Ord. 3090 par. 22500 mil.; L. 183/99 par. a € 2500 mil.; L. 267/98 par. a € 1300

Efficacia dell'intervento Messa in sicurezza

Nodo critico PC03

Note coerenza PAI Degli interventi proposti il rialzo in destra sul Po nei 2 tratti sul Trebbia e Piacenza non corrispondono ad una effettiva criticità sulla base del rilievo 1999 MagisPo

Progetti strategici (Elenco 4)

Annuità	2001	2002	2003	TOTALE
---------	------	------	------	--------


1-5? CODICE 19
 DIFESA IDRULICA DELLA CITA' DI PARMMA E DELLA BASSA PIANURA PARMENSE. SISTEMAZIONE IDRULICA DEI TORRENTI PARMMA, BAGANZA E DEL RETICOLO IDROGRAFICO DI PIANURA.

Parma
 Parma, Sala Baganza, Felino
 PR
 Proporzioni: Emilia-Romagna
 Importi: 30900
 Note: Regione
 Soggetto attuatore: Regione
 Efficacia dell'intervento: Messa in sicurezza
 Nodo critico: PR01
 Note coerenza PAI: Non previsto nel PAI, dove si prevede la laminazione della piena a TR 200 anni limitatamente al torrente Parma a monte della città tramite cassa

3? CODICE 20
 ATTUAZIONE DEL RISCHIO DI FRANA DEL VERSANTE SU CUI È UBICATO IL CENTRO ABITATO DI BERCEO CAPOLUOGO COMUNALE E AUTOCAMIONALE DELLA CISA A15.

Manubioia
 PR
 Berceo
 Proporzioni: Emilia-Romagna
 Importi: 6000
 Note: 500
 Cofinanziamento
 Regione
 Soggetto attuatore: Regione
 Efficacia dell'intervento: Riduzione del rischio
 Nodo critico: Note coerenza PAI

Il dissesto non risulta delimitato nel PAI; agli interventi strutturali previsti devono essere associate norme di limitazione d'uso del suolo





Progetti strategici (Elenco 4)

Annuità	2001	2002	2003	TOTALE
---------	------	------	------	--------

5 SISTEMAZIONE NODO IDRAULICO DI MODENA

CODICE 21

Panaro, Modena, Bastiglia, Bomporto, MO

Panaro, Canale Naviglio

Proponente Emilia-Romagna

Importi

Cofinanziamento 6000

Note

Soggetto attuatore Regione, Magistrato per il Po, Consorzio di Bonifica Burana ed Enti Locali

Efficacia dell'intervento Riduzione del rischio

Modo critico SE01/PA01

Note coerenza PAI Gli interventi di competenza del Magistrato per il Po sono coerenti con le linee del PAI

6 SISTEMAZIONE NODO IDRAULICO DI MODENA

CODICE 21

Panaro, Modena, Bastiglia, Bomporto, MO

Panaro, Canale Naviglio

Proponente Lombardia

Importi

Cofinanziamento

Note

Soggetto attuatore Enti Locali

Efficacia dell'intervento Riduzione del rischio

Modo critico GZ01

Note coerenza PAI La sistemazione del nodo è compatibile con le linee di intervento del PAI

7 SISTEMAZIONE IDRAULICA DEI BACINI IDROGRAFICI AFFERENTI AL TERRITORIO DEL COMUNE DI BRESCIA

CODICE 22

Oglio, Var

Proponente Lombardia

Importi

Cofinanziamento


Note

Soggetto attuatore

Efficacia dell'intervento Riduzione del rischio

Modo critico

Note coerenza PAI



Progetti strategici (Elenco 4)

Annuità	2001	2002	2003	TOTALE

4-5

CODICE 23

REALIZZAZIONE OPERE DI PROTEZIONE PREVISTE DAL PSFF SULLA DORA BALTEA (DA AOSTA A MONTJOVEY)

Dora Baltea

Vari

Proponente Valle d'Aosta

Importi

Cofinanziamento

Soggetto attuatore Regione

Note

Efficacia dell'intervento

Riduzione del rischio

Nodo critico DB01

Note coerenza PAI

L'intervento proposto risulta coerente con le linee di intervento del PAI

Dora Baltea

Vari

Proponente

Importi

Cofinanziamento

Soggetto attuatore

Note

Efficacia dell'intervento

Riduzione del rischio

Nodo critico

Note coerenza PAI

L'intervento proposto risulta coerente con le linee di intervento del PAI

57-6

CODICE 24

NODO CRITICO "CITTÀ DI MILANO"

Lambro

Vari

Proponente Lombardia

Importi

Cofinanziamento

Soggetto attuatore Enti Locali

Note

Efficacia dell'intervento

Riduzione del rischio

Nodo critico MI01

Note coerenza PAI

La sistemazione del nodo è compatibile con le linee di intervento del PAI

Lambro

Vari

Proponente

Importi

Cofinanziamento

Soggetto attuatore

Note

Efficacia dell'intervento

Riduzione del rischio

Nodo critico

Note coerenza PAI

La sistemazione del nodo è compatibile con le linee di intervento del PAI

Lambro meridionale

Vari

Proponente

Importi

Cofinanziamento

Soggetto attuatore

Note

Efficacia dell'intervento

Riduzione del rischio

Nodo critico

Note coerenza PAI

La sistemazione del nodo è compatibile con le linee di intervento del PAI

Lambro meridionale

Vari

Proponente

Importi

Cofinanziamento

Soggetto attuatore

Note

Efficacia dell'intervento

Riduzione del rischio

Nodo critico

Note coerenza PAI

La sistemazione del nodo è compatibile con le linee di intervento del PAI

Lambro meridionale

Vari

Proponente

Importi

Cofinanziamento

Soggetto attuatore

Note

Efficacia dell'intervento

Riduzione del rischio

Nodo critico

Note coerenza PAI

La sistemazione del nodo è compatibile con le linee di intervento del PAI



Annuità	2001	2002	2003	TOTALE
---------	------	------	------	--------

2

CODICE 25

SISTEMAZIONE MOVIMENTO FRANOSO IN LOC. CLOSELLINAZ DESSOUS

Dora Ballea

Buthier

Roisier

Proponente Valle d'Aosta

Importi

Cofinanziamento

3360

3000

AO

AO

Soggetto attatore Regione

Note Cofinanziamento Ord. 3090/2000

Regione

Efficacia dell'intervento

Messa in sicurezza

Nodo critico

Note coerenza PAI

L'intervento proposto risulta coerente con le linee di intervento previste dal PAI

2

CODICE 26

SISTEMAZIONE DEL TRATTO DI TORRENTE MARMORE NELLA DORA BALLEA: PROGETTAZIONE E PRIMI INTERVENTI (LOC. GARE)

Dora Ballea

Marmore

Chailion

Proponente Valle d'Aosta

Importi

Cofinanziamento

1392

1500

AO

AO

Soggetto attatore Regione

Note Cofinanziamento Ord. 3090/2000

Regione

Efficacia dell'intervento

Riduzione del rischio

Nodo critico

DB01

Note coerenza PAI

L'intervento proposto risulta coerente con le linee di intervento previste dal PAI

2

CODICE 26

SISTEMAZIONE DEL TRATTO DI TORRENTE MARMORE NELLA DORA BALLEA: PROGETTAZIONE E PRIMI INTERVENTI (LOC. GARE)

Dora Ballea

Marmore

Chailion

Proponente Valle d'Aosta

Importi

Cofinanziamento

1392

1500

AO

AO

Soggetto attatore Regione

Note Cofinanziamento Ord. 3090/2000

Regione

Efficacia dell'intervento

Riduzione del rischio

Nodo critico

DB01

Note coerenza PAI

L'intervento proposto risulta coerente con le linee di intervento previste dal PAI

2

CODICE 25

SISTEMAZIONE MOVIMENTO FRANOSO IN LOC. CLOSELLINAZ DESSOUS

Dora Ballea

Buthier

Roisier

Proponente Valle d'Aosta

Importi

Cofinanziamento

3360

3000

AO

AO

Soggetto attatore Regione

Note Cofinanziamento Ord. 3090/2000

Regione

Efficacia dell'intervento

Messa in sicurezza

Nodo critico

Note coerenza PAI

L'intervento proposto risulta coerente con le linee di intervento previste dal PAI

2

CODICE 25

SISTEMAZIONE MOVIMENTO FRANOSO IN LOC. CLOSELLINAZ DESSOUS

Dora Ballea

Buthier

Roisier

Proponente Valle d'Aosta

Importi

Cofinanziamento

3360

3000

AO

AO

Soggetto attatore Regione

Note Cofinanziamento Ord. 3090/2000

Regione

Efficacia dell'intervento

Messa in sicurezza

Nodo critico

Note coerenza PAI

L'intervento proposto risulta coerente con le linee di intervento previste dal PAI

Progetti strategici (Elenco 4)

Annuità	2001	2002	2003	TOTALE

REALIZZAZIONE OPERE DI DIFESA DELLA SPONDA DESTRA IN CORRISPONDENZA DELLA CONFLUENZA DEL TORRENTE EVANÇON

CODICE 27

Dora Baltea

Verres

Proponente Valle d'Aosta

Importi

Cofinanziamento

Note

Regione

Soggetto attuatore

Efficacia dell'intervento Riduzione del rischio

Nodo critico DB01

Note coerenza PAI L'intervento proposto riveste carattere locale a difesa di insediamenti esterni alla fascia fluviale

Dora Baltea

Evençon

Proponente Valle d'Aosta

Importi

Cofinanziamento

Note

Regione

Soggetto attuatore

Efficacia dell'intervento Riduzione del rischio

Nodo critico DB01

Note coerenza PAI L'intervento proposto riveste carattere locale a difesa di insediamenti esterni alla fascia fluviale

RIPRISTINO OPERE DI DIFESA SPONDALE DEL TORRENTE AYASSE IN LOCALITÀ CAPOLUOGO

CODICE 28

Dora Baltea

Ayasse

Proponente Valle d'Aosta

Importi

Cofinanziamento

Note

Regione

Soggetto attuatore

Efficacia dell'intervento Messa in sicurezza

Nodo critico DB01

Note coerenza PAI L'intervento proposto risulta coerente con le linee di intervento previste dal PAI





Progetti strategici (Elenco 4)

Annuità	2001	2002	2003	TOTALE
---------	------	------	------	--------

4-5-6 CODICE 29

RIDUZIONE DEI RISCHI IDRAULICI NELL'AREA METROPOLITANA TORINESE

Po, Dora Riparia, Sangone e Stura di Lanzo
Torino, Nichelino, Moncalieri e San Mauro TO

Proponente Piemonte Importi 75000

Cofinanziamento 35000

Soggetto attuatore Note Cofinanziamento Ord. 3090/2000

Efficacia dell'intervento Riduzione del rischio

Nodo critico DR01

Note coerenza PAI

Gli interventi proposti si localizzano in un nodo critico ma riguardano una azione di manutenzione straordinaria conseguente all'alluvione ottobre 2000

5-7-7 CODICE 30

COMPLETAMENTO DEL MOLO FRANGLIFLUSSI E POTENZIAMENTO DELLE DIFESE A TERGO IN LOCALITÀ PUNTA BARRICATA, SINISTRA PO DELLE TOLLE, XII TRONCO DI CUSTODIA

Po Po Delta, Po Tolle

Porto Tolle RO

Proponente Veneto Importi 8100

Cofinanziamento

Soggetto attuatore Magistrate per il Po Note

Efficacia dell'intervento Riduzione del rischio


Nodo critico PO04

Note coerenza PAI

Il PAI Delta considera prioritari gli interventi relativi alla messa in sicurezza dei rami fluviali (riazi, rimpiccioliti e diatrammi) rispetto alle difese a mare e pertanto tale intervento corrisponde ad una configurazione di rischio idraulico inferiore

Totale generale

287.200



Elenco 5

SPP 2001-2003
ELENCO INTERVENTI A COSTO ZERO
ALLEGATO ALLA DELIBERAZIONE N° 27 DEL 18 DICEMBRE 2001

SPP 2001-2003

ELENCO INTERVENTI A COSTO ZERO (Elenco 5)

Codice	Bacino	Sottacino	Corso d'acqua	Prov.	Comune	Località	Soggetto attuatore	Ente Proponente	Descrizione	Quantitativo di materiale movimentato edo rimosso (m ³)	Tipol. Interv.
--------	--------	-----------	---------------	-------	--------	----------	--------------------	-----------------	-------------	---	----------------


Regione EMILIA ROMAGNA

0ER0001	Secchia			RE	Toano	Foce Fio del Cant. S. Caterina	Regione Emilia Romagna	Regione Emilia Romagna	Lavori di sistemazione idraulica nel fiume Secchia mediante inasprimento e apportazione di mc. 20.000 di materiale fluviale a monte della ice 04/ no del Can. lino alla località Santa Caterina.	20.000	11
---------	---------	--	--	----	-------	--------------------------------	------------------------	------------------------	--	--------	----

0ER0002	Secchia			RE	Toano	Mulino di Massa	Regione Emilia Romagna	Regione Emilia Romagna	Lavori di sistemazione idraulica nel torrente Dolo mediante inasprimento e apportazione di mc. 15.000 di materiale fluviale da porto Dolo a Mulino di Massa.	15.000	11
---------	---------	--	--	----	-------	-----------------	------------------------	------------------------	--	--------	----

0ER0003	Enza			RE	Vello e Ramiseto	Lonza e Atticola	Regione Emilia Romagna	Regione Emilia Romagna	Lavori di sistemazione idraulica nei torrenti Lonza e Atticola mediante inasprimento e apportazione di mc. 20.000 di materiale fluviale.	20.000	11
---------	------	--	--	----	------------------	------------------	------------------------	------------------------	--	--------	----

EMILIA ROMAGNA N° Interventi 3			Cubatura complessiva (m ³)		55.000
--------------------------------	--	--	--	--	--------



EMILIA ROMAGNA

Codice	Bacino	Sottacino	Corso d'acqua	Prov. Comune	Località	Soggetto attuatore	Ente Proponente	Descrizione	Quantitativo di materiale movimentato e/o rimosso (m ³)	Tipo Interv.
--------	--------	-----------	---------------	--------------	----------	--------------------	-----------------	-------------	---	--------------

Regione PIEMONTE

OP10001	Varaita			CN	Melle	Campeggio	Melle	Regione Piemonte	Trasferimento in altra sede del campeggio	0	n
---------	---------	--	--	----	-------	-----------	-------	------------------	---	---	---

OP10002	Varaita			CN	Sampyre	Campeggio	Sampyre	Regione Piemonte	Trasferimento in altra sede del campeggio	0	n
---------	---------	--	--	----	---------	-----------	---------	------------------	---	---	---

PIEMONTE	N° Interventi	2	Cubatura complessiva (m³)	0
-----------------	----------------------	----------	---	----------



PIEMONTE