

Perimetrazione delle aree
a rischio idrogeologico
molto elevato

LO-BG

codice dell'area


Sestrate

comune


1 di 2

locata

invia



legenda



ZONA 1



ZONA 2



ZONA B-PR



ZONA I



AUTORITA' DI BACINO DEL FIUME F
PARMA



Piano straordinario per le aree
a rischio molto elevato
(PS267)

ALLEGATO 2



Perimetrazione delle aree
a rischio idrogeologico
molto elevato

LO-BG


codice dell'area

Sertate

comune

1 di 2

invia



legenda



ZONA 1



ZONA 2



ZONA B-PR



ZONA I



AUTORITA' DI BACINO DEL FIUME F. PARMA

PARMA



Piano straordinario per le aree
a rischio molto elevato
(PS267)

ALLEGATO 1

