



AUTORITÀ DI BACINO DEL FIUME PO
PARMA

LEGGE 18 MAGGIO 1989, N. 183, ART. 17, COMMA 6-BIS. ADOZIONE DI MISURE TEMPORANEE DI SALVAGUARDIA: DELIBERA N. 19 DEL 17.07.96, ART. 5: PROPOSTE DI VARIAZIONE ALLA DELIMITAZIONE DELLE AREE SOTTOPOSTE A MISURE TEMPORANEE DI SALVAGUARDIA

ALLEGATO N. 1

Elaborati cartografici allegati:


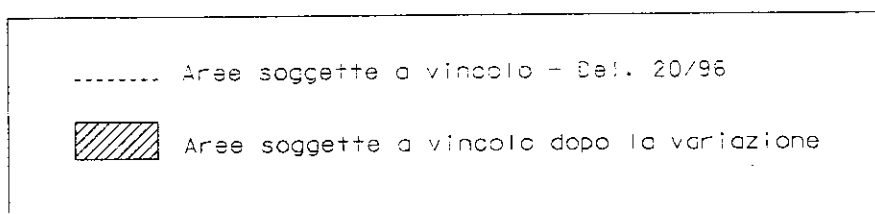
STRALCIO CARTA TECNICA REGIONALE
SEZIONE N. A5d2 - CARNAGO (Scala 1:10.000)

STRALCIO CARTA TECNICA REGIONALE
SEZIONE N. A5d1 - CASTIGLIONE OLONA (Scala 1:10.000)

STRALCIO CARTA TECNICA REGIONALE
SEZIONE N. A5d1 - CASTIGLIONE OLONA (Scala 1:10.000)

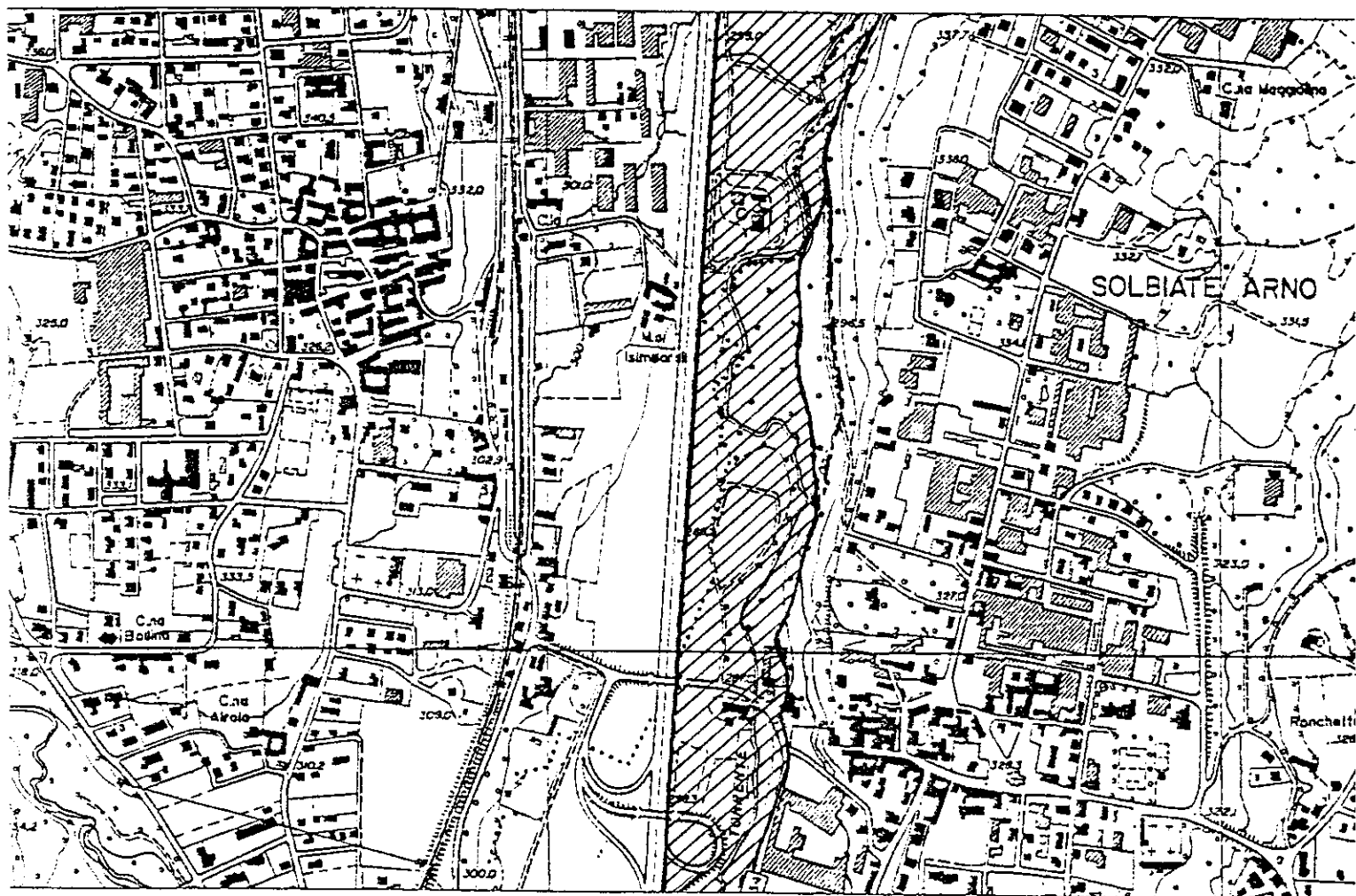



LEGGE 18 MAGGIO 1989, N. 183, ART. 17, COMMA 6-BIS. ADOZIONE DI MISURE TEMPORANEE DI SALVAGUARDIA: DELIBERA' N. 20 DEL 17.07.96, ART. 5: PROPOSTE DI VARIAZIONE ALLA DELIMITAZIONE DELLE AREE SOTTOPOSTE A MISURE TEMPORANEE DI SALVAGUARDIA - COMUNE DI GAZZADA SCHIANO



STRALCIO CARTA TECNICA REGIONALE
SEZIONE N. A5d1 - CASTIGLIONE OLONA
Scala 1:10.000

LEGGE 18 MAGGIO 1989, N. 183, ART. 17, COMMA 6-BIS. ADOZIONE DI MISURE TEMPORANEE DI SALVAGUARDIA: DELIBERA N. 20 DEL 17.07.96, ART. 5: PROPOSTE DI VARIAZIONE ALLA DELIMITAZIONE DELLE AREE SOTTOPOSTE A MISURE TEMPORANEE DI SALVAGUARDIA - COMUNE DI SOLBIATE ARNO

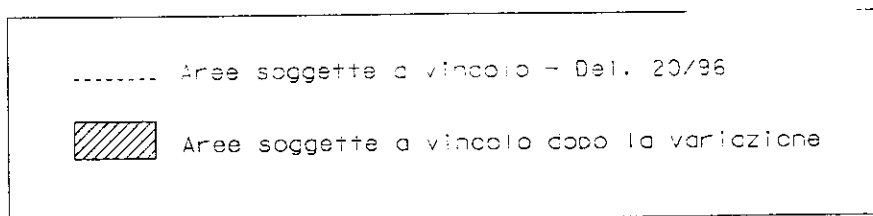


- Aree soggette a vincolo - Del. 20/96
-  Aree soggette a vincolo dopo la variazione



STRALCIO CARTA TECNICA REGIONALE
SEZIONE N. A5d2 - CARNAGO
Scala 1:10.000

LEGGE 18 MAGGIO 1989, N. 183, ART. 17, COMMA 6-BIS. ADOZIONE DI MISURE TEMPORANEE DI SALVAGUARDIA: DELIBERA N. 20 DEL 17.07.96, ART. 5: PROPOSTE DI VARIAZIONE ALLA DELIMITAZIONE DELLE AREE SOTTOPOSTE A MISURE TEMPORANEE DI SALVAGUARDIA - COMUNE DI MORAZZONE



**STRALCIO CARTA TECNICA REGIONALE
SEZIONE N. A5d1 - CASTIGLIONE OLONA
Scala 1:10.000**