



AUTORITÀ DI BACINO DEL FIUME PO
PARMA

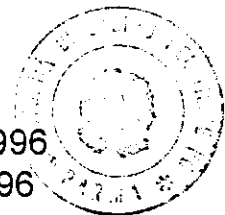
Piano Stralcio delle Fasce Fluviali

(legge 18 maggio 1989, n° 183 e successive modifiche e integrazioni, art. 17 comma 6-ter)

Allegato 2 alle
Norme di attuazione

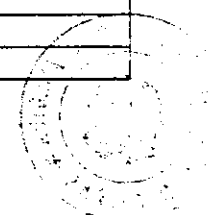
Comuni interessati dalle Fasce A e B

Progetto adottato con deliberazione n. 1/1996
del Comitato Istituzionale il 5 Febbraio 1996



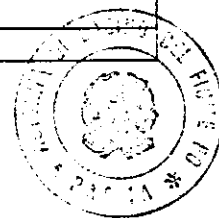
Elenco dei Comuni interessati dalle fasce A e B ordinato per Provincia

Provincia	ISTAT	Comune	Corso d'acqua
BOLOGNA	037024	CREVALCORE	Panaro
FERRARA	038002	BERRA	Po
	038003	BONDENO	Po
			Panaro
	038008	FERRARA	Po
	038020	RO	Po
MODENA	036001	BASTIGLIA	Secchia
	036002	BOMPORTO	Panaro
			Secchia
	036003	CAMPOGALLIANO	Secchia
	036004	CAMPOSANTO	Panaro
	036005	CARPI	Secchia
	036006	CASTELFRANCO EMILIA	Panaro
	036009	CAVEZZO	Secchia
	036010	CONCORDIA SULLA SECCHIA	Secchia
	036012	FINALE EMILIA	Panaro
	036023	MODENA	Panaro
			Secchia
	036027	NONANTOLA	Panaro
	036028	NOVI DI MODENA	Secchia
	036034	RAVARINO	Panaro
	036036	SAN CESARIO SUL PANARO	Panaro
	036038	SAN POSSIDONIO	Secchia
	036039	SAN PROSPERO	Secchia
	036044	SOLIERA	Secchia
PARMA	034007	BUSSETO	Ongina
	034010	COLORNO	Po
			Parma
	034014	FIDENZA	Stirone
	034015	FONTANELLATO	Taro
	034016	FORTEVIVO	Taro




Elenco dei Comuni interessati dalle fasce A e B ordinato per Provincia

Provincia	ISTAT	Comune	Corso d'acqua	
PARMA	034021	MEZZANI	Po	
			Parma	
	034027	PARMA	Enza	
			Parma	
	034029	POLESINE PARMENSE	Taro	
			Ongina	
	034030	ROCCABIANCA	Po	
			Stirone	
	034033	SAN SECCNDO PARMENSE	Taro	
			Stirone	
	034034	SISSA	Taro	
			Po	
	034036	SORAGNA	Stirone	
	034037	SCRBOLO	Enza	
	034041	TORRILE	Parma	
	034043	TRECASALI	Taro	
	034048	ZIBELLO	Po	
	PIACENZA	033002	ALSENO	Ongina
		033003	BESENZONE	Ongina
033008		CALENDASCO	Po	
033010		CAORSO	Chiavenna	
			Po	
033013		CASTEL SAN GIOVANNI	Po	
033014		CASTELVETRO PIACENTINO	Po	
033018		CORTEMAGGIORE	Chiavenna	
033027		MONTICELLI D'ONGINA	Po	
			Chiavenna	
033032		PIACENZA	Po	
033039		ROTOFRENO	Po	
033041		SAN PIETRO IN CERRO	Chiavenna	
033042		SARMATO	Po	
033046		VILLANOVA SULL'ARDA	Po	
	Ongina			
REGGIO EMILIA	035005	BORETTO	Po	
	035006	BRESCELLO	Enza	
			Po	
	035008	CADELBOSCO DI SOPRA	Crostolo	
	035015	CASTELNOVO DI SOTTO	Crostolo	




Elenco dei Comuni interessati dalle fasce A e B ordinato per Provincia

Provincia	ISTAT	Comune	Corso d'acqua
REGGIO EMILIA	035022	GATTATICO	Enza
	035023	GUALTIERI	Crostolo
			Po
	035024	GUASTALLA	Crostolo
			Po
	035026	LUZZARA	Po
	035033	REGGIO NELL'EMILIA	Crostolo
BRESCIA	017177	SENIGA	Oglio
CREMONA	019009	CALVATONE	Oglio
	019021	CASALMAGGIORE	Po
	019036	CREMONA	Po
	019042	DRIZZONA	Oglio
	019045	GABBIONETA-BINANUOVA	Oglio
	019048	GERRE DE' CAPRIOLI	Po
	019052	GUSSOLA	Po
	019053	ISOLA DOVARESE	Oglio
	019057	MARTIGNANA DI PO	Po
	019061	MOTTA BALUFFI	Po
	019064	OSTIANO	Oglio
	019070	PESSINA CREMONESE	Oglio
	019071	PIADENA	Oglio
	019074	PIEVE D'OLMI	Po
	019076	PIZZIGHETTONE	Adda
	019089	SAN DANIELE PO	Po
	019092	SCANDOLARA RAVARA	Po
019100	SPINADESCO	Po	
019103	STAGNO LOMBARDO	Po	
019108	TORRICELLA DEL PIZZO	Po	
019114	VOLONGO	Oglio	
MANTOVA	020001	ACQUANEGRA SUL CHIESE	Chiese
			Oglio
	020002	ASOLA	Chiese
	020003	BAGNOLO SAN VITO	Mincio
			Po
	020005	BORGOFORTE	Po



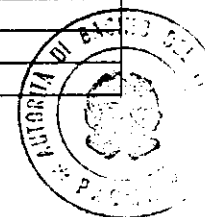
Elenco dei Comuni interessati dalle fasce A e B ordinato per Provincia

Provincia	ISTAT	Comune	Corso d'acqua
MANTOVA	020006	BORGOFRANCO SUL PO	Po
	020007	BOZZOLO	Oglio
	020008	CANNETO SULL'OGLIO	Chiese
			Oglio
	020009	CARBONARA DI PO	Po
	020012	CASALROMANO	Oglio
	020020	COMMESSAGGIO	Oglio
	020022	DOSCLO	Po
	020023	FELONICA	Po
	020025	GAZZUOLO	Oglio
	020030	MANTOVA	Mincio
	020031	MARCARIA	Po
			Oglio
	020035	MOGLIA	Secchia
	020037	MOTTEGGIANA	Po
	020038	OSTIGLIA	Po
	020039	PEGOGNAGA	Po
	020040	PIEVE DI CORIANO	Po
	020043	POMPONESCO	Po
	020046	QUINGENTOLE	Po
			Secchia
	020047	QUISTELLO	Po
			Secchia
	020049	REVERE	Po
	020052	RONCOFERRARO	Po
			Mincio
	020055	SAN BENEDETTO PO	Po
			Secchia
	020059	SAN MARTINO DALL'ARGINE	Oglio
	020061	SERMIDE	Po
	020062	SERRAVALLE A PO	Po
	020064	SUSTINENTE	Mincio
			Po
	020065	SUZZARA	Po
			Oglio
	020066	VIADANA	Oglio
			Po
	020069	VIRGILIO	Mincio
MILANO	015056	CASELLE LANDI	Po
	015063	CASTELNUOVO BOCCA D'ADDA	Adda
			Po
	015090	CORNO GIOVINE	Po
	015091	CORNOVECCHIO	Adda
	015111	GUARDAMIGLIO	Po



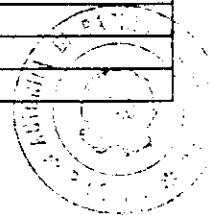
Elenco dei Comuni interessati dalle fasce A e B ordinato per Provincia

Provincia	ISTAT	Comune	Corso d'acqua
MILANO	015128	MACCASTORNA	Adda
	015133	MALEO	Adda
	015141	MELETI	Adda
	015160	ORIO LITTA	Po
	015197	SAN ROCCO AL PORTO	Po
	015199	SANTO STEFANO LODIGIANO	Po
	015207	SENNA LODIGIANA	Po
	015214	SOMAGLIA	Po
PAVIA	018002	ALBAREDO ARNABOLDI	Po
	018005	ARENA PO	Po
	018010	BASTIDA DEI DCSSI	Po
	018011	BASTIDA PANCARANA	Po
	018013	BELGIOIOSO	Po
	018022	BREME	Po
	018023	BRESSANA BOTTARONE	Po
	018027	CANDIA LOMELLINA	Sesia
	018033	CASEI GEROLA	Po
	018038	CASTELLETTO DI BRANDUZZO	Po
	018041	CAVA MANARA	Po
	018047	CERVESINA	Po
	018048	CHIGNOLO PO	Po
	018054	CORANA	Po
	018055	CORNALE	Po
	018065	FRASCAROLO	Po
	018067	GAMBARANA	Po
	018079	LANGOSCO	Sesia
	018081	LINAROLO	Po
	018090	MEZZANA BIGLI	Po
			Agogna
	018091	MEZZANA RABATTONI	Po
	018092	MEZZANINO	Po
	013099	MONTICELLI PAVESE	Po
	018107	PALESTRO	Sesia
	018108	PANCARANA	Po
	018110	PAVIA	Po
	018112	PIEVE ALBIGNOLA	Po
	018113	PIEVE DEL CAIRO	Po
	018114	PIEVE PORTO MORONE	Po
	018118	PORTALBERA	Po
	018119	REA	Po
	018130	ROSASCO	Sesia
018133	SAN CIPRIANO PO	Po	
018138	SANNAZZARO DE' BURGONDI	Po	
		Agogna	



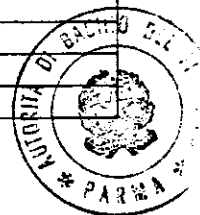
Elenco dei Comuni interessati dalle fasce A e B ordinato per Provincia

Provincia	ISTAT	Comune	Corso d'acqua	
PAVIA	018145	SAN ZENONE AL PO	Po	
	018146	SARTIRANA LOMELLINA	Po	
	018149	SILVANO PIETRA	Po	
	018151	SOMMO	Po	
	018152	SPESSA	Po	
	018153	STRADELLA	Po	
	018154	SUARDI	Po	
			Tanaro	
	018156	TORRE BERETTI E CASTELLARO	Po	
	018158	TORRE DE' NEGRI	Po	
	018162	TRAVACO' SICCOMARIO	Po	
	018169	VALLE SALIMBENE	Po	
	018175	VERRUA PO	Po	
	018188	ZERBO	Po	
	018190	ZINASCO	Po	
	ALESSANDRIA	006001	ACQUI TERME	Bormida
		006003	ALESSANDRIA	Tanaro
			Belbo	
			Bormida	
006006		ALLUVIONI CAMBIO'	Tanaro	
			Po	
006008		ALZANO SCRIVIA	Po	
006012		BASALUZZO	Orba	
006013		BASSIGNANA	Po	
			Tanaro	
006015		BERGAMASCO	Belbo	
006019		BORGORATTO ALESSANDRINO	Bormida	
006021		BOSCO MARENGO	Orba	
006023		BOZZOLE	Po	
006027		CAMINO	Po	
006029		CAPRIATA D'ORBA	Orba	
006031		CARENTINO	Belbo	
006037		CASAL CERMELLI	Orba	
006039		CASALE MONFERRATO	Sesia	
			Po	
006043		CASSINE	Bormida	
006047		CASTELLAZZO BORMIDA	Orba	
			Bormida	
006049		CASTELLETTO D'ORBA	Orba	
006052		CASTELNUOVO BORMIDA	Bormida	
006054		CASTELSPINA	Bormida	
006060	CONICLO	Po		



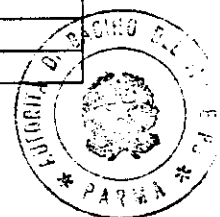
Elenco dei Comuni interessati dalle fasce A e B ordinato per Provincia

Provincia	ISTAT	Comune	Corso d'acqua
ALESSANDRIA	006068	FELIZZANO	Tanaro
	006071	FRASCARO	Bormida
	006073	FRASSINETO PO	Po
			Sesia
	006074	FRESONARA	Orba
	006075	FRUGAROLO	Bormida
			Orba
	006077	GABIANO	Po
	006078	GAMALERO	Bormida
	006086	GUAZZORA	Po
	006087	ISOLA SANT'ANTONIO	Po
	006091	MASIO	Tanaro
	006096	MOLINO DEI TORTI	Po
	006099	MONCESTINO	Po
	006105	MONTECASTELLO	Tanaro
	006109	MORANO SUL PO	Po
	006112	MCRSASCO	Bormida
	006122	OVIGLIO	Tanaro
			Belbo
	006129	PIETRA MARAZZI	Tanaro
	006130	PIOVERA	Tanaro
	006131	POMARO MONFERRATO	Po
	006133	PONTESTURA	Po
	006140	PREDOSA	Orba
	006142	QUATTORDIO	Tanaro
	006144	RIVALTA BORMIDA	Bormida
	006145	RIVARONE	Tanaro
	006147	ROCCA GRIMALDA	Orba
	006161	SEZZADIO	Bormida
	006162	SILVANO D'ORBA	Orba
	006163	SOLERO	Belbo
			Tanaro
	006168	STREVI	Bormida
	006177	VALENZA	Po
	006178	VALMACCA	Po
	006187	VIGONE	Bormida
ASTI	005003	ANTIGNANO	Tanaro
	005005	ASTI	Tanaro
	005006	AZZANO D'ASTI	Tanaro
	005010	BRUNO	Belbo
	005013	CALAMANDRANA	Belbo
	005017	CANELLI	Belbo
	005022	CASTAGNOLE DELLE LANZE	Tanaro
	005028	CASTELLO DI ANNONE	Tanaro



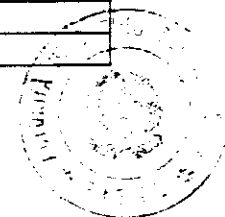
Elenco dei Comuni interessati dalle fasce A e B ordinato per Provincia

Provincia	ISTAT	Comune	Corso d'acqua
ASTI	005029	CASTELNUOVO BELBO	Belbo
	005036	CERRO TANARO	Tanaro
	005050	COSTIGLIOLE D'ASTI	Tanaro
	005058	INCISA SCAPACCINO	Belbo
	005059	ISOLA D'ASTI	Tanaro
	005080	NIZZA MONFERRATO	Belbo
	005090	REVIGLIASCO D'ASTI	Tanaro
	005093	ROCCA D'ARAZZO	Tanaro
	005096	ROCCHETTA TANARO	Tanaro
	005099	SAN MARTINO ALFIERI	Tanaro
	005100	SAN MARZANO OLIVETO	Belbo
CUNEO	004003	ALBA	Tanaro
	004011	BARBARESCO	Tanaro
	004012	BARGE	Po
	004014	BASTIA MONDOVI'	Tanaro
	004025	BORGO SAN DALMAZZO	Stura di Demonte
	004029	BRA	Tanaro
	004034	BUSCA	Maira
	004042	CARDE'	Po
	004043	CARRU'	Tanaro
	004045	CASALGRASSO	Maira
			Po
			Varaita
	004046	CASTAGNITO	Tanaro
	004048	CASTELLAR	Po
	004049	CASTELLETTO STURA	Stura di Demonte
	004052	CASTELLINO TANARO	Tanaro
	004058	CAVALLERLEONE	Maira
	004059	CAVALLERMAGGIORE	Maira
	004061	CENTALLO	Stura di Demonte
	004064	CERVASCA	Stura di Demonte
	004065	CERVERE	Stura di Demonte
	004066	CEVA	Tanaro
	004067	CHERASCO	Tanaro
			Stura di Demonte
	004069	CIGLIE'	Tanaro
	004071	CLAVESANA	Tanaro
	004075	COSTIGLIOLE SALUZZO	Varaita
	004078	CUNEO	Stura di Demonte
	004081	DOGLIANI	Tanaro
	004086	FARIGLIANO	Tanaro
	004087	FAULE	Po
	004089	FOSSANO	Stura di Demonte
	004099	GOVONE	Tanaro



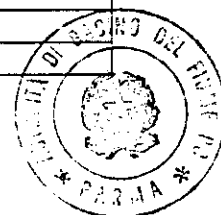
Elenco dei Comuni interessati dalle fasce A e B ordinato per Provincia

Provincia	ISTAT	Comune	Corso d'acqua
CUNEO	004101	GUARENE	Tanaro
	004104	LAGNASCO	Varaita
	004105	LA MORRA	Tanaro
	004107	LEQUIO TANARO	Tanaro
	004108	LESEGNO	Tanaro
	004113	MAGLIANO ALFIERI	Tanaro
	004116	MANTA	Varaita
	004121	MARTINIANA PO	Po
	004128	MONASTEROLO DI SAVIGLIANO	Varaita
	004129	MONCHIERO	Tanaro
	004130	MONDOVI'	Tanaro
	004136	MONTANERA	Stura di Demonte
	004142	MONTICELLO D'ALBA	Tanaro
	004143	MORETTA	Varaita
			Po
	004146	MURELLO	Varaita
	004147	NARZOLE	Tanaro
	004148	NEIVE	Tanaro
	004151	NIELLA TANARO	Tanaro
	004152	NOVELLO	Tanaro
	004169	PIOZZO	Tanaro
	004171	POLONGHERA	Po
			Varaita
	004179	RACCONIGI	Maira
	004180	REVELLO	Po
	004188	ROCCA CIGLIE'	Tanaro
	004194	RODDI	Tanaro
	004198	RUFFIA	Varaita
	004202	SALMOUR	Stura di Demonte
	004203	SALUZZO	Po
	004211	SANT'ALBANO STURA	Stura di Demonte
	004212	SANTA VITTORIA D'ALBA	Tanaro
	004213	SANTO STEFANO BELBO	Belbo
	004215	SAVIGLIANO	Varaita
			Maira
	004217	SCARNAFIGI	Varaita
	004232	TRINITA'	Stura di Demonte
	004238	VERDUNO	Tanaro
	004240	VERZUOLO	Varaita
	004243	VIGNOLO	Stura di Demonte
	004244	VILLAFALLETTO	Maira
			Varaita
	004246	VILLANOVA SOLARO	Varaita
	004250	VOTTIGNASCO	Maira



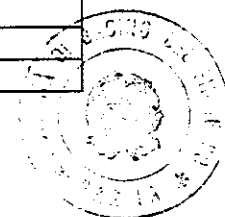
Elenco dei Comuni interessati dalle fasce A e B ordinato per Provincia

Provincia	ISTAT	Comune	Corso d'acqua	
NOVARA	003036	CARPIGNANO SESIA	Sesia	
	003073	GHEMME	Sesia	
	003083	LANDIONA	Sesia	
	003129	RECETTO	Sesia	
	003130	ROMAGNANO SESIA	Sesia	
	003134	SAN NAZZARO SESIA	Sesia	
	003138	SILLAVENGO	Sesia	
TORINO	001004	ALBIANO D'IVREA	Dora Baltea	
	001008	ALPIGNANO	Dora Riparia	
	001013	AVIGLIANA	Dora Riparia	
	001016	BALANGERO	Stura di Lanzo	
	001020	BANCHETTE	Dora Baltea	
	001025	BIBIANA	Pellice	
	001028	BORGARO TORINESE	Stura di Lanzo	
	001030	BORGOFRANCO D'IVREA	Dora Baltea	
	001031	BORGOMASINO	Dora Baltea	
	001032	BORGONE SUSA	Dora Riparia	
	001033	BOSCONERO	Orco	
	001034	BRANDIZZO	Po	
	001035	BRICHERASIO	Pellice	
	001039	BRUSASCO	Po	
	001040	BRUZOLO	Dora Riparia	
	001044	BUSSOLENO	Dora Riparia	
	001045	BUTTIGLIERA ALTA	Dora Riparia	
	001046	CAFASSE	Stura di Lanzo	
	001049	CAMPIGLIONE-FENILE	Pellice	
	001055	CAPRIE	Dora Riparia	
	001056	CARAVINO	Dora Baltea	
	001057	CAREMA	Dora Baltea	
	001058	CARIGNANO	Po	
	001059	CARMAGNOLA	Maira	
			Po	
		001062	CASELETTE	Dora Riparia
		001063	CASELLE TORINESE	Stura di Lanzo
		001064	CASTAGNETO PO	Po
		001066	CASTELLAMONTE	Orco
		001068	CASTIGLIONE TORINESE	Po
		001069	CAVAGNOLO	Po
		001070	CAVOUR	Chisone
				Pellice
		001076	CHIANOCCO	Dora Riparia
		001081	CHIUSA DI SAN MICHELE	Dora Riparia
		001082	CHIVASSO	Orco
				Po



Elenco dei Comuni interessati dalle fasce A e B ordinato per Provincia

Provincia	ISTAT	Comune	Corso d'acqua
TORINO	001083	CICONIO	Orco
	001086	CIRIE'	Stura di Lanzo
	001090	COLLEGNO	Dora Riparia
	001092	COLLERETTO GIACOSA	Dora Baltea
	001093	CONDOVE	Dora Riparia
	001098	CUORGNE'	Orco
	001102	FELETTO	Orco
	001105	FIORANO CANAVESE	Dora Baltea
	001106	FOGLIZZO	Orco
	001111	GARZIGLIANA	Chisone
			Pellice
	001112	GASSINO TORINESE	Po
	001113	GERMAGNANO	Stura di Lanzo
	001125	IVREA	Dora Baltea
	001127	LA LOGGIA	Po
	001128	LANZO TORINESE	Stura di Lanzo
	001129	LAURIANO	Po
	001132	LESSOLO	Dora Baltea
	001136	LOMBRIASCO	Po
			Maira
	001137	LORANZE'	Dora Baltea
	001139	LUSERNA SAN GIOVANNI	Pellice
	001140	LUSERNETTA	Pellice
	001141	LUSIGLIE'	Orco
	001142	MACELLO	Chisone
	001146	MATHI	Stura di Lanzo
	001148	MAZZE'	Dora Baltea
	001156	MONCALIERI	Po
	001160	MONTALTO DORA	Dora Baltea
	001161	MONTANARO	Orco
	001162	MONTEU DA PO	Po
	001166	NOLE	Stura di Lanzo
	001173	CSASCO	Chisone
	001176	OZEGNA	Orco
	001178	PANCALIERI	Po
			Pellice
	001181	PAVONE CANAVESE	Dora Baltea
	001185	PEROSA CANAVESE	Dora Baltea
	001189	PIANEZZA	Dora Riparia
	001191	PINEROLO	Chisone
	001209	QUASSOLO	Dora Baltea
	001210	QUINCINETTO	Dora Baltea
	001217	RIVAROLO CANAVESE	Orco
	001219	RIVOLI	Dora Riparia
	001220	ROBASSOMERO	Stura di Lanzo
	001223	ROMANO CANAVESE	Dora Baltea



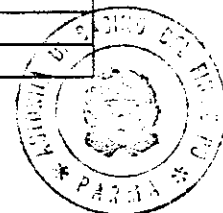
Elenco dei Comuni interessati dalle fasce A e B ordinato per Provincia

Provincia	ISTAT	Comune	Corso d'acqua	
TORINO	001225	RONDISSONE	Dora Baltea	
	001228	ROSTA	Dora Riparia	
	001231	SALASSA	Orco	
	001233	SALERANO CANAVESE	Dora Baltea	
	001235	SAMONE	Dora Baltea	
	001236	SAN BENIGNO CANAVESE	Orco	
	001239	SAN DIDERO	Dora Riparia	
	001244	SAN GIORGIO CANAVESE	Orco	
	001245	SAN GIORIO DI SUSÀ	Dora Riparia	
	001246	SAN GIUSTO CANAVESE	Orco	
	001248	SAN MAURIZIO CANAVESE	Stura di Lanzo	
	001249	SAN MAURO TORINESE	Po	
	001252	SAN RAFFAELE CIMENA	Po	
	001253	SAN SEBASTIANO DA PO	Po	
	001254	SAN SECONDO DI PINEROLO	Chisone	
	001255	SANT'AMBROGIO DI TORINO	Dora Riparia	
	001256	SANT'ANTONINO DI SUSÀ	Dora Riparia	
	001265	SETTIMO TORINESE	Po	
	001266	SETTIMO VITTORE	Dora Baltea	
	001269	STRAMBINO	Dora Baltea	
	001270	SUSÀ	Dora Riparia	
	001271	TAVAGNASCO	Dora Baltea	
	001272	TORINO	Dora Riparia	
				Po
				Stura di Lanzo
		001273	TORRAZZA PIEMONTE	Dora Baltea
		001283	VAIE	Dora Riparia
		001287	VALPERGA	Orco
		001292	VENARIA REALE	Stura di Lanzo
		001293	VEROLENGO	Dora Baltea
				Po
		001294	VERRUA SAVOIA	Po
		001295	VESTIGNE'	Dora Baltea
	001299	VIGONE	Pellice	
	001300	VILLAFRANCA PIEMONTE	Pellice	
			Po	
	001301	VILLANOVA CANAVESE	Stura di Lanzo	
	001303	VILLAR DORA	Dora Riparia	
	001304	VILLAFEGGIA	Dora Baltea	
	001305	VILLAR FOCCHIARDO	Dora Riparia	
	001308	VILLASTELLONE	Po	
	001311	VISCHE	Dora Baltea	
VERCELLI	002003	ALBANO VERCELLESE	Sesia	
	002006	ARBORIO	Sesia	



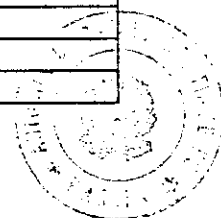
Elenco dei Comuni interessati dalle fasce A e B ordinato per Provincia

Provincia	ISTAT	Comune	Corso d'acqua
VERCELLI	002009	BALOCCHO	Cervo
	002012	BIELLA	Cervo
	002017	BORGIO VERCELLI	Sesia
	002018	BORRIANA	Elvo
	002021	BURCNZO	Cervo
	002024	CAMBURZANO	Elvo
	002027	CANDELO	Cervo
	002030	CARESANA	Sesia
	002031	CARESANABLOT	Cervo
			Sesia
	002032	CARISIO	Elvo
	002033	CASANOVA ELVO	Elvo
	002036	CASTELLETTO CERVO	Cervo
	002040	CERRIONE	Elvo
	002042	CIGLIANO	Dora Baltea
	002045	COLLOBIANO	Cervo
			Elvo
	002046	COSSATO	Cervo
	002049	CRESCENTINO	Dora Baltea
			Po
	002058	FONTANETTO PO	Po
	002059	FORMIGLIANA	Cervo
	002061	GATTINARA	Sesia
	002062	GHISLARENGO	Sesia
	002063	GIFFLENGA	Cervo
	002065	GREGGIO	Sesia
	002068	LENTA	Sesia
	002069	LESSONA	Cervo
	002079	MONCRIVELLO	Dora Baltea
	002080	MONGRANDO	Elvo
	002082	MOTTA DE' CONTI	Sesia
	002083	MOTTALCIATA	Cervo
	002086	OCCHIEPPO INFERIORE	Elvo
	002089	OLDENICO	Sesia
	002090	PALAZZOLO VERCELLESE	Po
	002093	PEZZANA	Sesia
	002104	PRAROLO	Sesia
	002108	QUINTO VERCELLESE	Elvo
			Cervo
	002128	SALUGGIA	Dora Baltea
	002129	SALUSSOLA	Elvo
	002133	SANTHIA'	Elvo
	002148	TRINO	Po
	002151	VALDENGO	Cervo
	002158	VERCELLI	Sesia
	002160	VIGLIANO BIELLESE	Cervo



Elenco dei Comuni interessati dalle fasce A e B ordinato per Provincia

Provincia	ISTAT	Comune	Corso d'acqua
VERCELLI	002163	VILLARBOIT	Cervo
	002164	VILLATA	Sesia
AOSTA	007003	AOSTA	Dora Baltea
	007004	ARNAD	Dora Baltea
	007008	AYMAVILLES	Dora Baltea
	007009	BARD	Dora Baltea
	007011	BRISOGNE	Dora Baltea
	007015	CHAMBAVE	Dora Baltea
	007017	CHAMPDEPRAZ	Dora Baltea
	007019	CHARVENSOD	Dora Baltea
	007020	CHATILLON	Dora Baltea
	007023	DONNAS	Dora Baltea
	007027	FENIS	Dora Baltea
	007031	GRESSAN	Dora Baltea
	007034	HONE	Dora Baltea
	007037	ISSOGNE	Dora Baltea
	007038	JOVENCAN	Dora Baltea
	007043	MONTJOVET	Dora Baltea
	007045	NUS	Dora Baltea
	007049	POLLEIN	Dora Baltea
	007051	PONTEY	Dora Baltea
	007052	PONT-SAINT-MARTIN	Dora Baltea
	007054	QUART	Dora Baltea
	007058	SAINT-CHRISTOPHE	Dora Baltea
	007059	SAINT-DENIS	Dora Baltea
	007060	SAINT-MARCEL	Dora Baltea
	007063	SAINT-PIERRE	Dora Baltea
	007065	SAINT-VINCENT	Dora Baltea
	007066	SARRE	Dora Baltea
007072	VERRAYES	Dora Baltea	
007073	VERRES	Dora Baltea	
ROVIGO	029002	ARIANO NEL POLESINE	Po
	029006	BERGANTINO	Po
	029008	CALTO	Po
	029009	CANARO	Po
	029012	CASTELMASSA	Po
	029013	CASTELNOVO BARIANO	Po
	029019	CRESPINO	Po



Elenco dei Comuni interessati dalle fasce A e B ordinato per Provincia

Provincia	ISTAT	Comune	Corso d'acqua
ROVIGO	029021	FICAROLO	Po
	029025	GAIBA	Po
	029028	GUARDA VENETA	Po
	029032	MELARA	Po
	029033	CCCHIOBELLO	Po
	029034	PAPOZZE	Po
	029037	POLESELLA	Po
	029042	SALARA	Po
	029045	STIENTA	Po
	029051	VILLANOVA MARCHESANA	Po

