



**MINISTERO DELL'AMBIENTE (MATTM)**  
**AUTORITÀ DI BACINO DISTRETTUALE DEL FIUME PO**

**PGRA 2015-2021**  
**Piano di Gestione del Rischio di Alluvioni del Distretto del fiume Po**

**Area a rischio significativo (ARS) del fiume Po da Torino al mare**

Misure: ITN008-DI-106, ITN008-DI-054, ITN008-DI-045

**Analisi di fattibilità tecnico ed economica per il miglioramento delle condizioni di sicurezza rispetto al sormonto degli argini maestri del fiume Po**

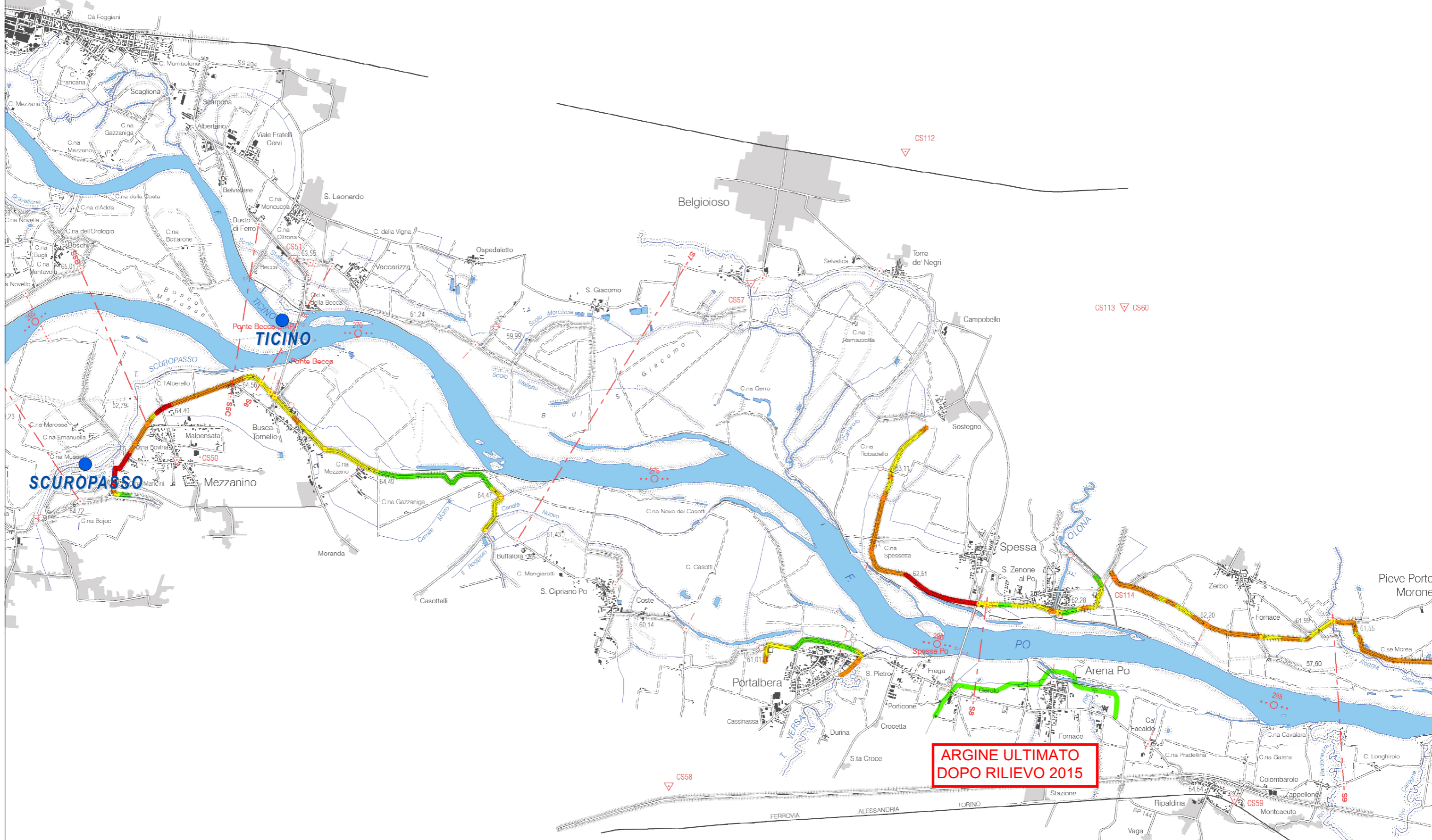
**ALLEGATO 4 – SINTESI DELLE CRITICITÀ ARGINALI PER SORMONTO RISPETTO ALLA PIENA PAI, TRATTO TICINO -MARE**

OTTOBRE 2017

**Legenda**

**Franco idraulico rispetto alla piena PAI [m]**

- < 0.3
- 0.31 - 0.7
- 0.71 - 1.0
- > 1.0



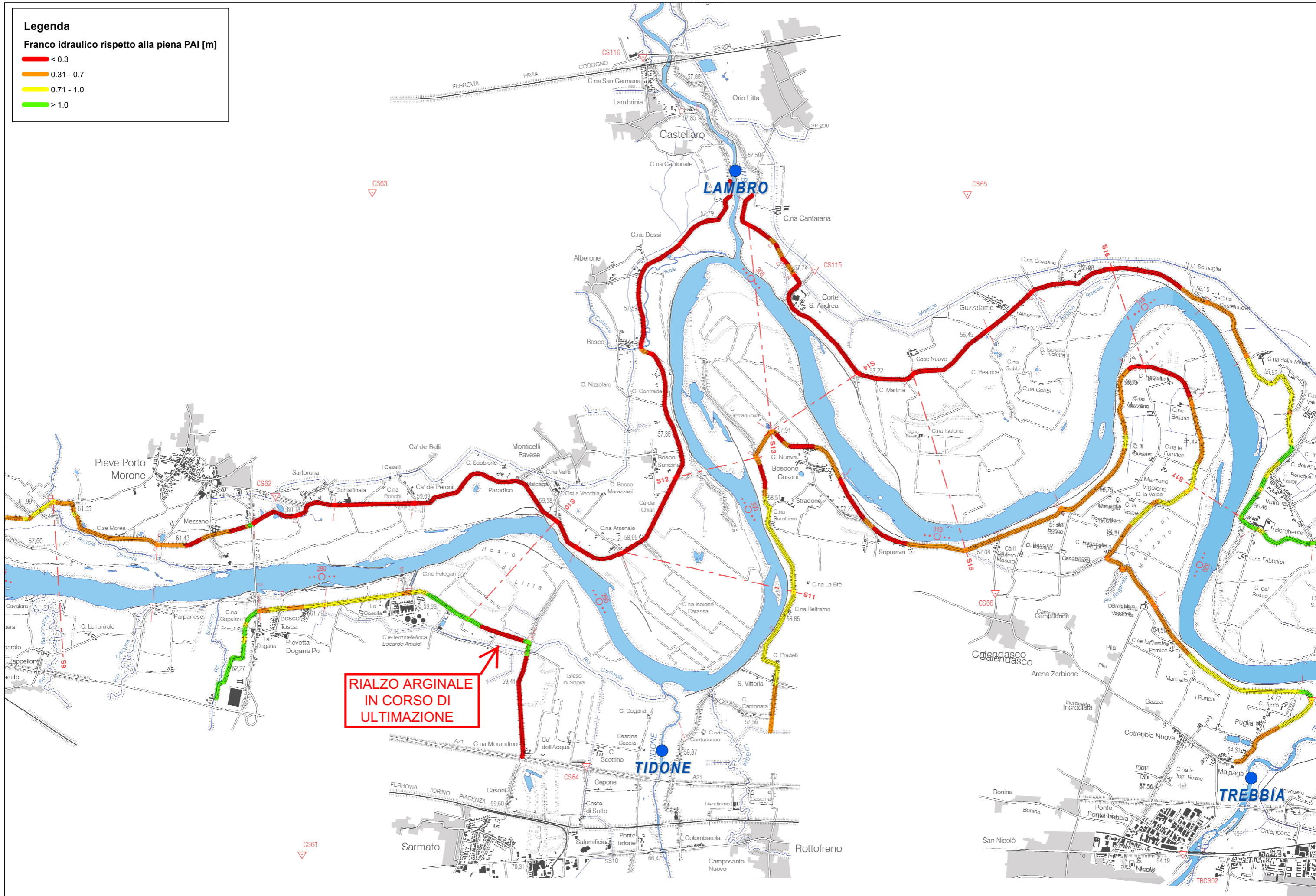
**ARGINE ULTIMATO  
DOPO RILIEVO 2015**



**Legenda**

**Franco idraulico rispetto alla piena PAI [m]**

- █ < 0.3
- █ 0.31 - 0.7
- █ 0.71 - 1.0
- █ > 1.0



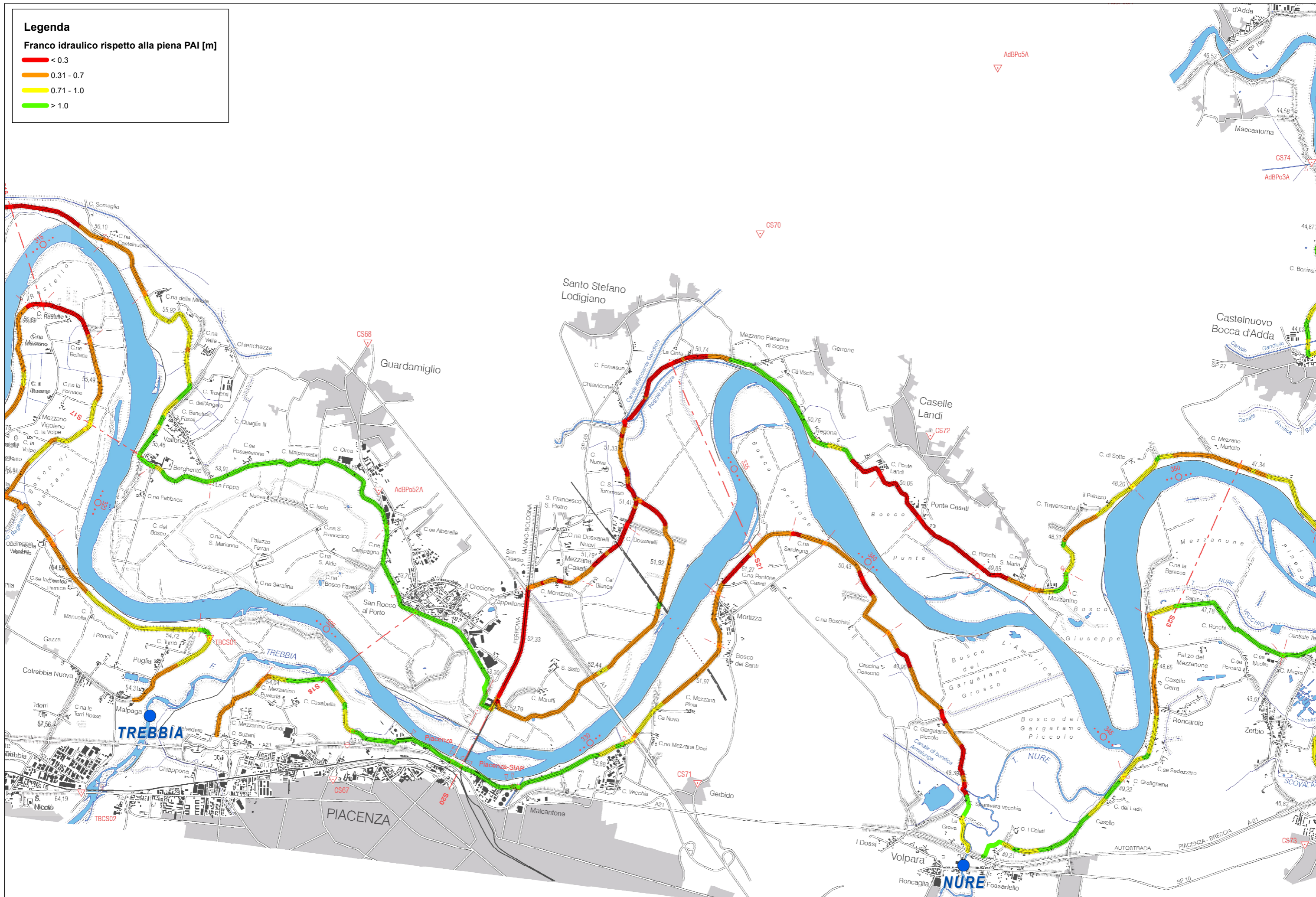
**RIALZO ARGINALE  
IN CORSO DI  
ULTIMAZIONE**



**Legenda**

**Franco idraulico rispetto alla piena PAI [m]**

- < 0.3
- 0.31 - 0.7
- 0.71 - 1.0
- > 1.0

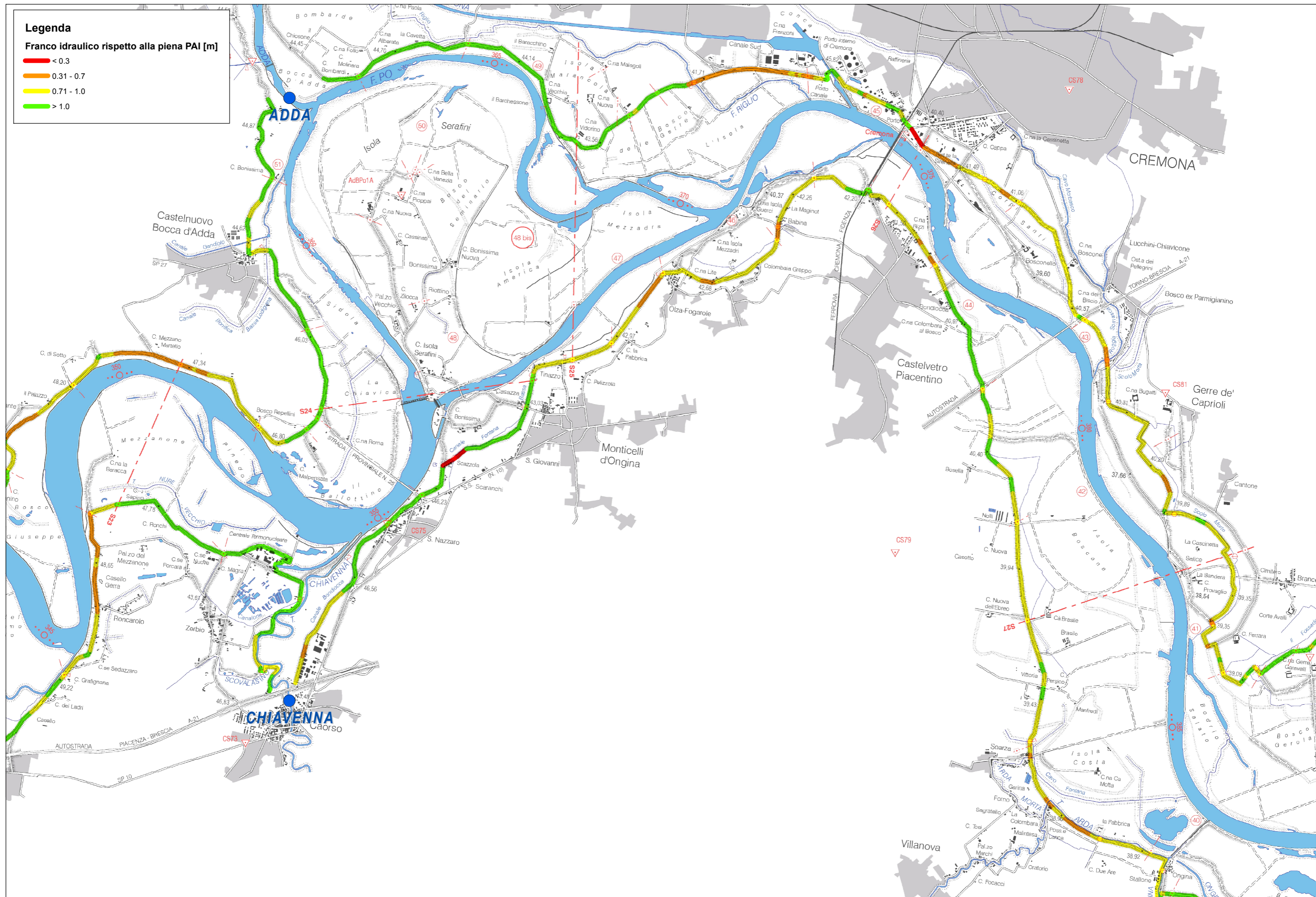




**Legenda**

**Franco idraulico rispetto alla piena PAI [m]**

- < 0.3
- 0.31 - 0.7
- 0.71 - 1.0
- > 1.0

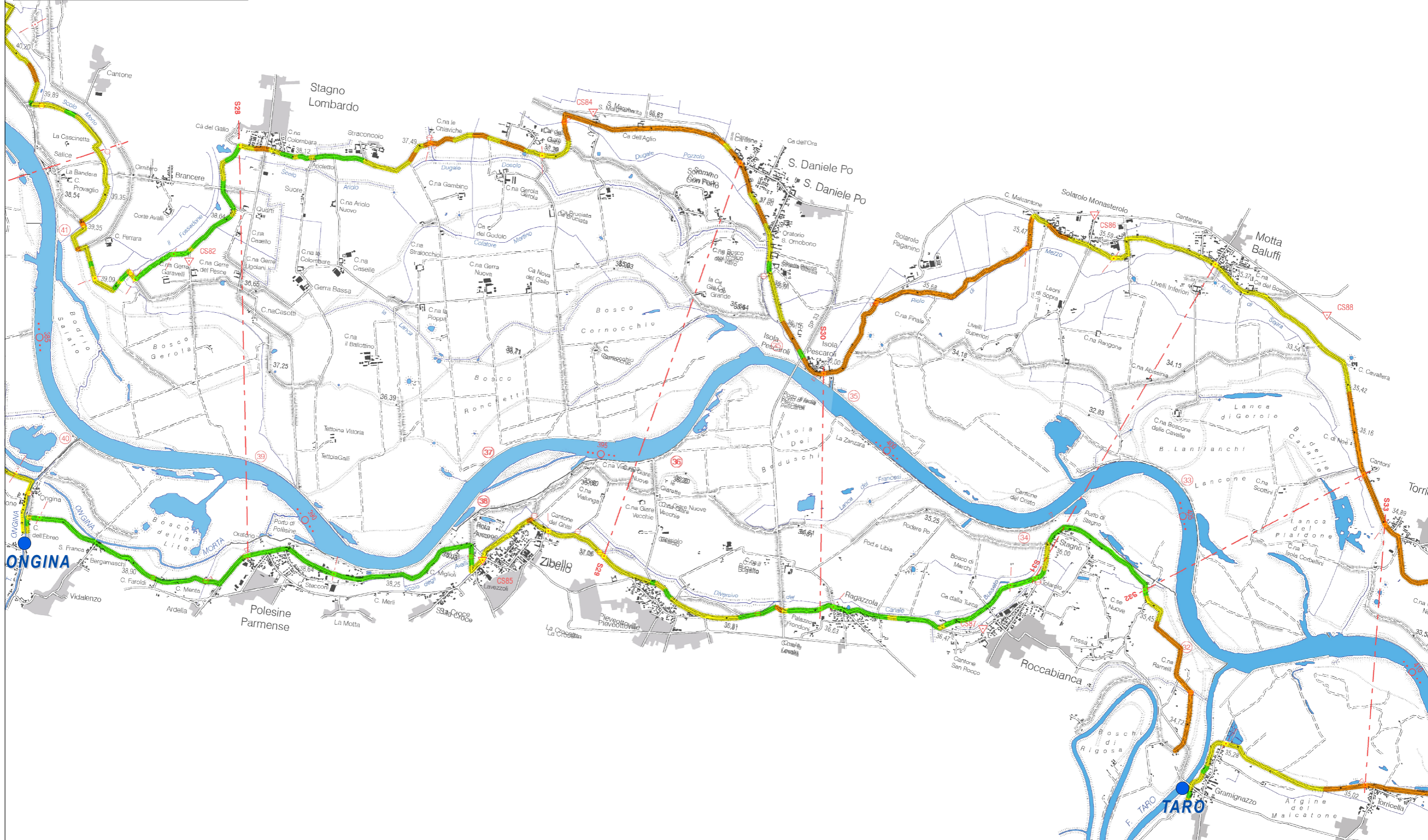




**Legenda**

**Franco idraulico rispetto alla piena PAI [m]**

- < 0.3
- 0.31 - 0.7
- 0.71 - 1.0
- > 1.0

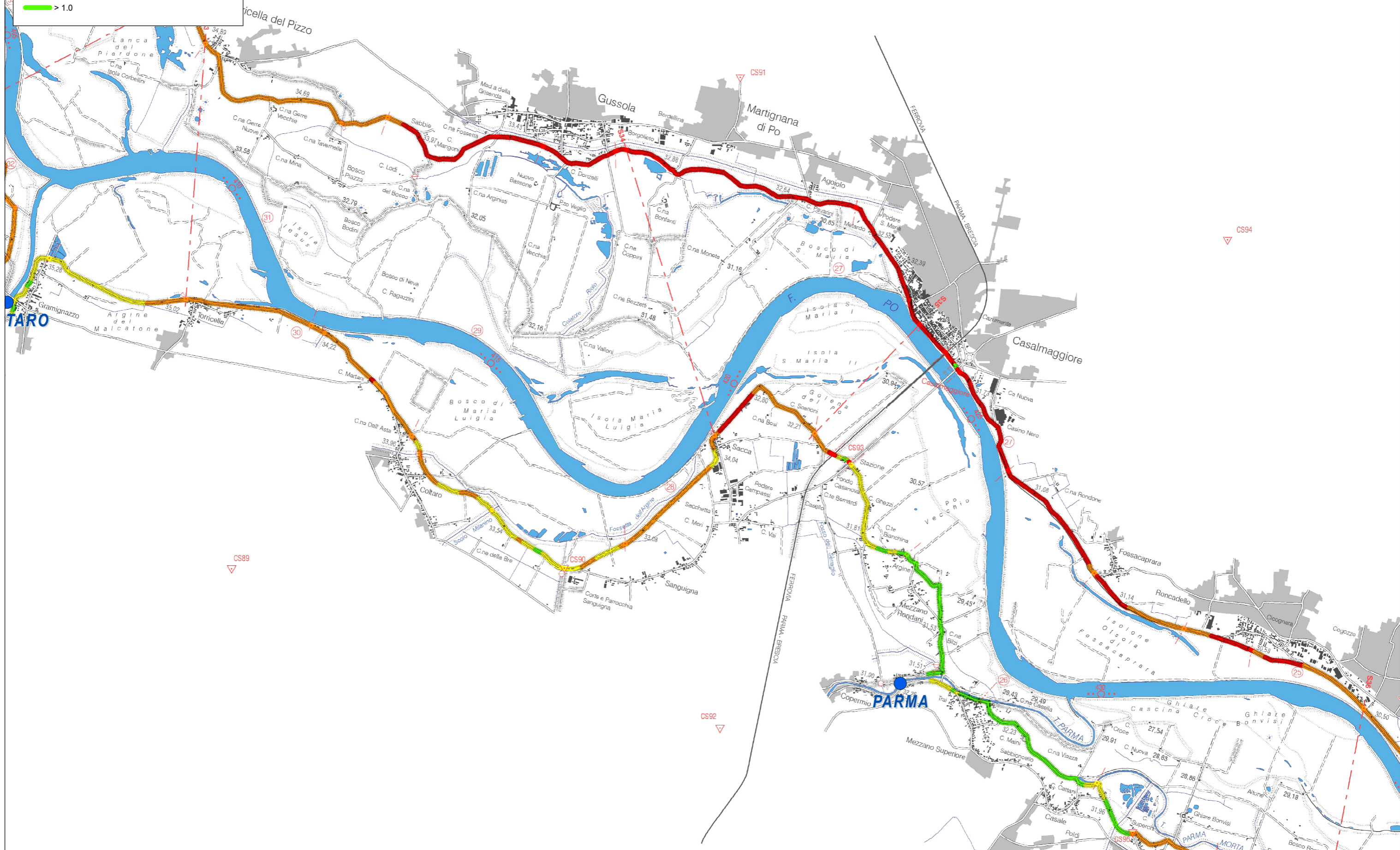




**Legenda**

**Franco idraulico rispetto alla piena PAI [m]**

- █ < 0.3
- █ 0.31 - 0.7
- █ 0.71 - 1.0
- █ > 1.0

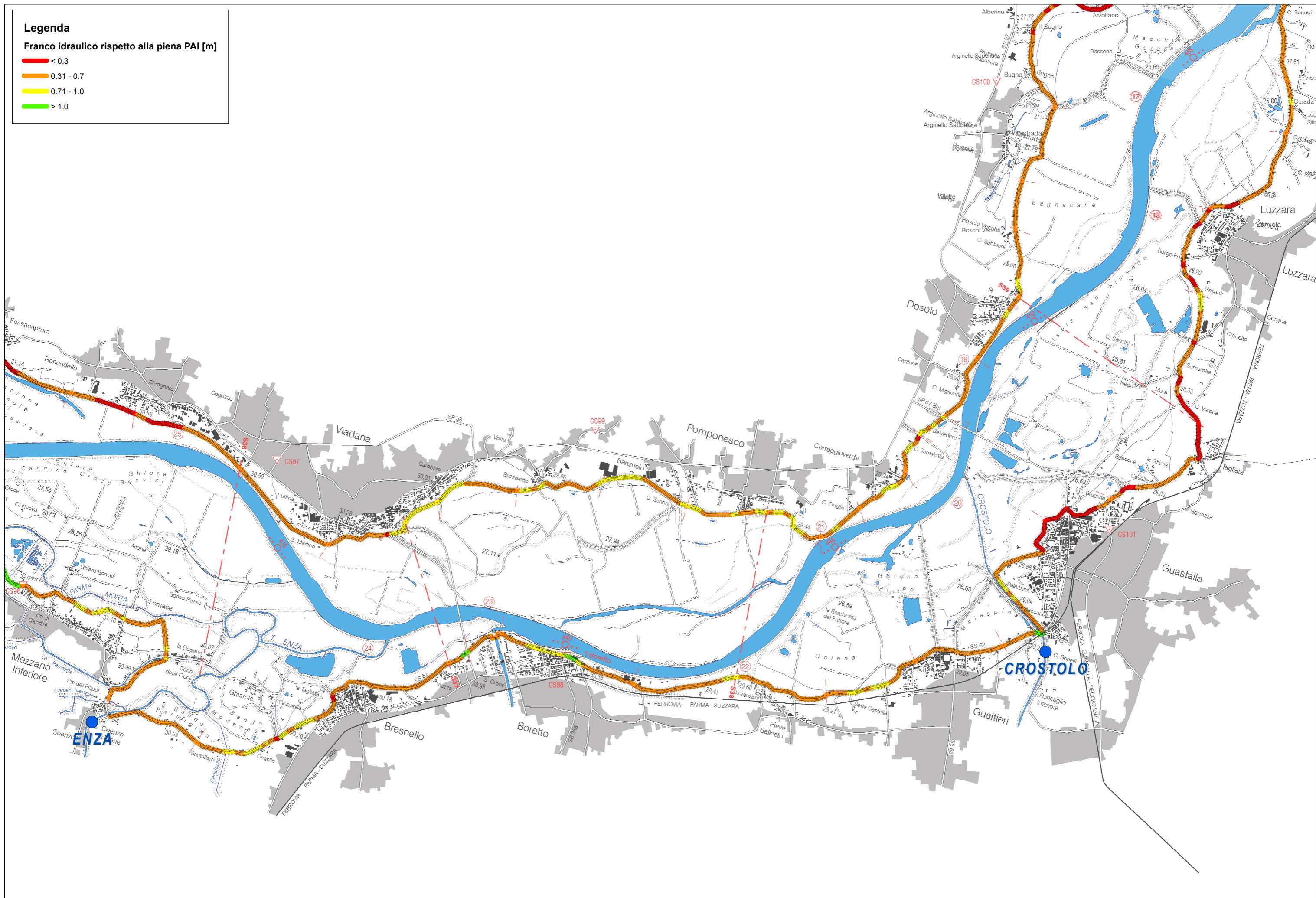




**Legenda**

**Franco idraulico rispetto alla piena PAI [m]**

- < 0.3
- 0.31 - 0.7
- 0.71 - 1.0
- > 1.0

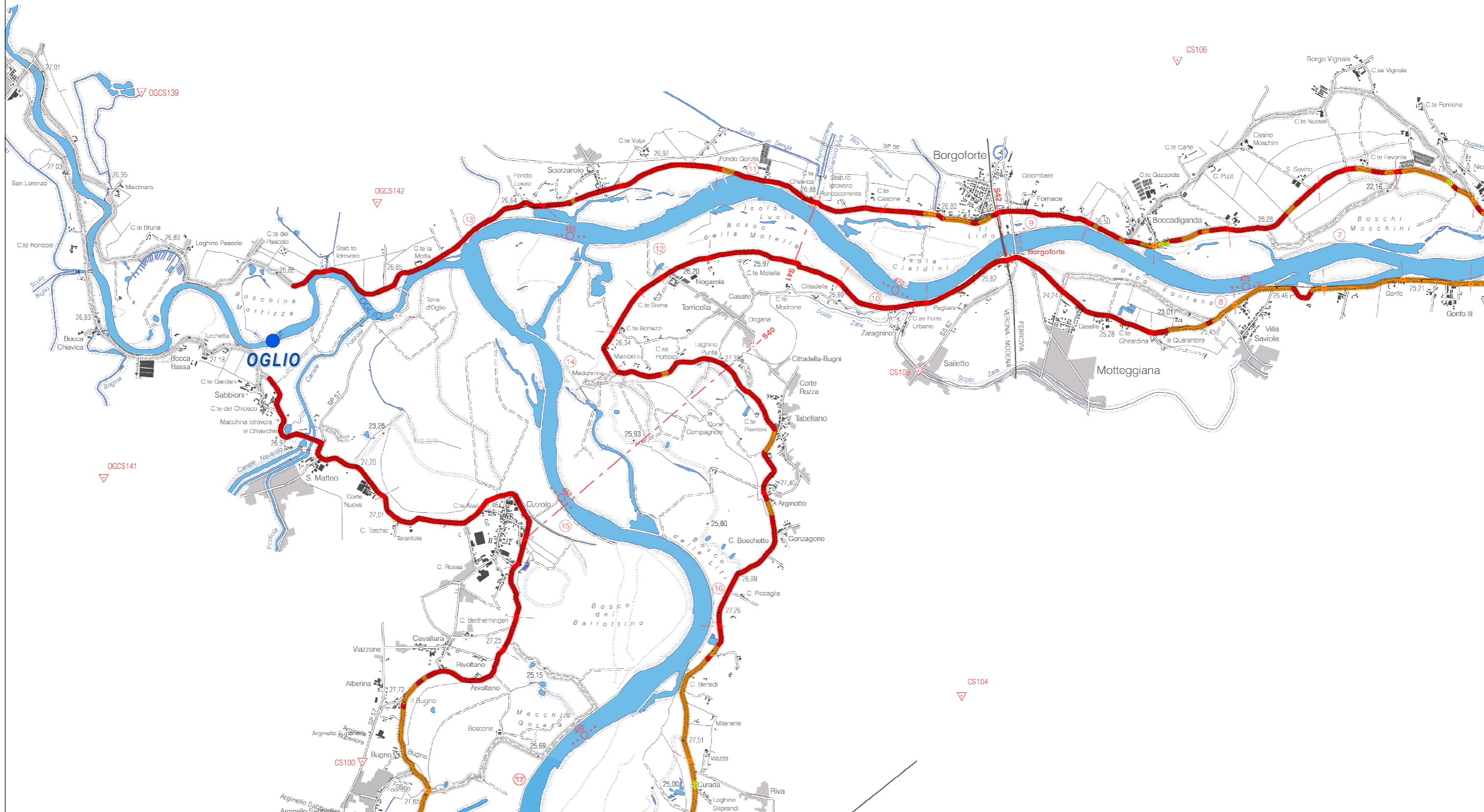




**Legenda**

**Franco idraulico rispetto alla piena PAI [m]**

- < 0.3
- 0.31 - 0.7
- 0.71 - 1.0
- > 1.0

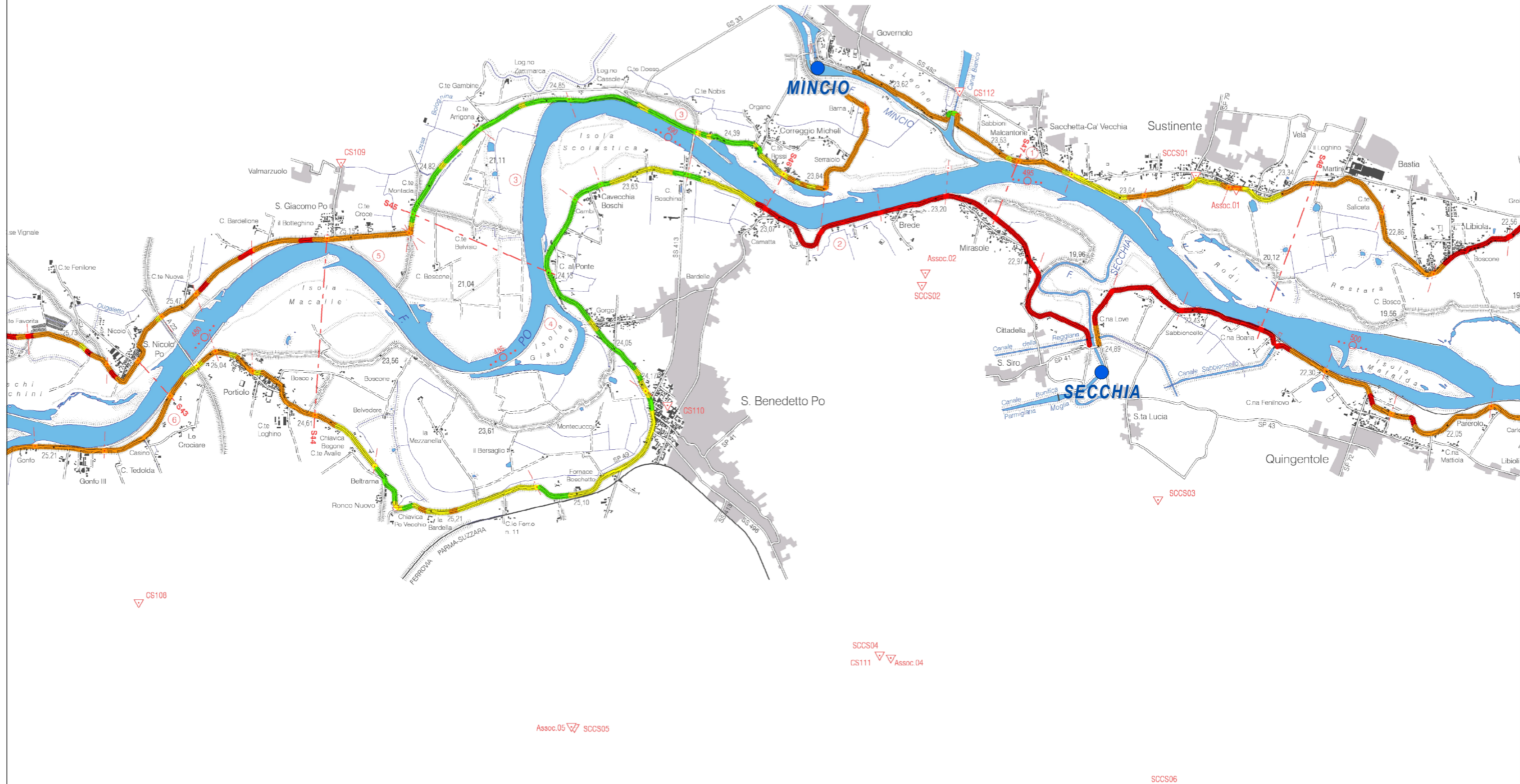




**Legenda**

**Franco idraulico rispetto alla piena PAI [m]**

- < 0.3
- 0.31 - 0.7
- 0.71 - 1.0
- > 1.0



SCCS06

SCCS04  
CS111 Assoc.04

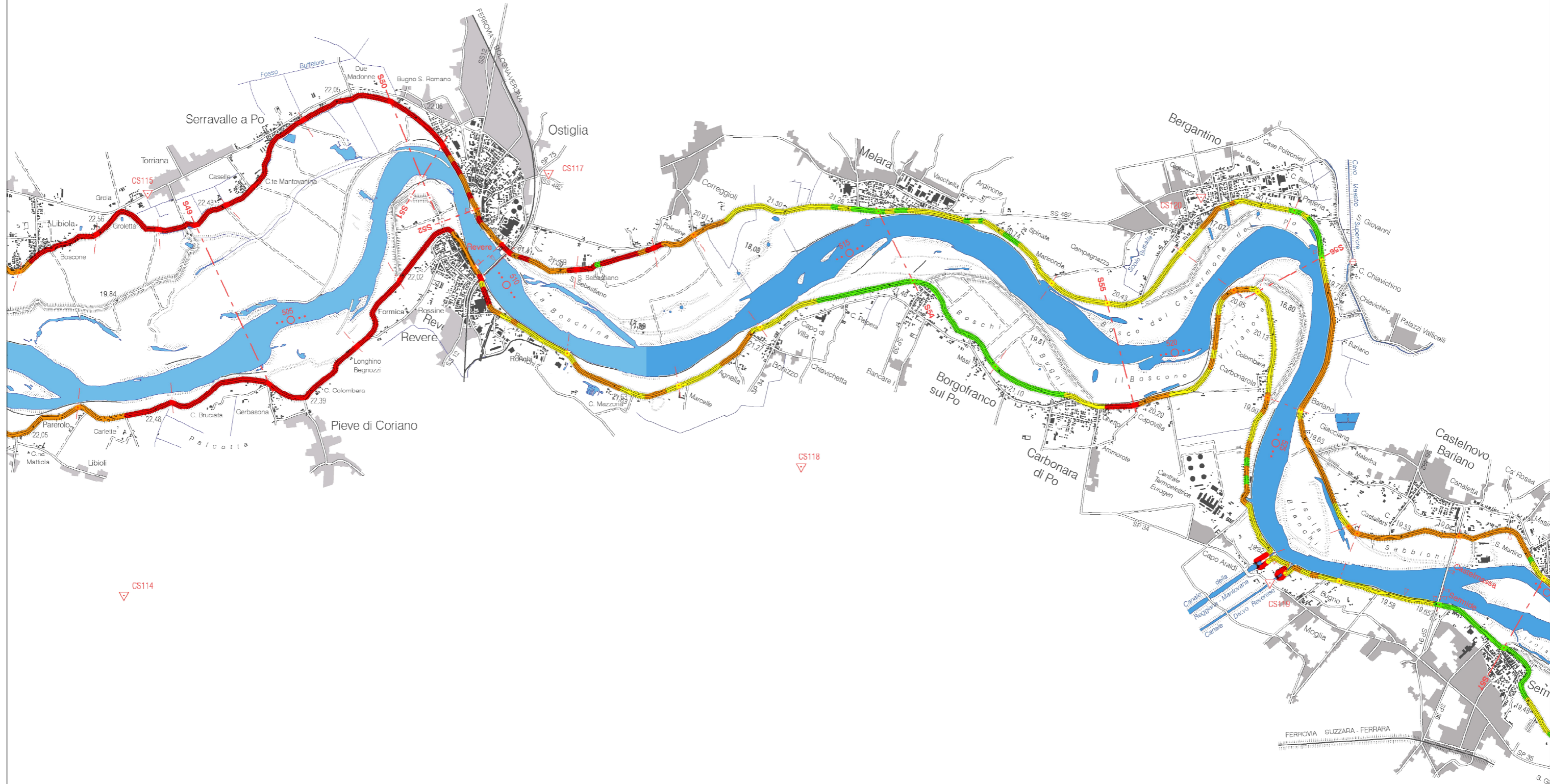
Assoc.05 SCSS05



**Legenda**

**Franco idraulico rispetto alla piena PAI [m]**

- █ < 0.3
- █ 0.31 - 0.7
- █ 0.71 - 1.0
- █ > 1.0





**Legenda**

**Franco idraulico rispetto alla piena PAI [m]**

- █ < 0.3
- █ 0.31 - 0.7
- █ 0.71 - 1.0
- █ > 1.0





**Legenda**

**Franco idraulico rispetto alla piena PAI [m]**

- < 0.3
- 0.31 - 0.7
- 0.71 - 1.0
- > 1.0





### Legenda

Franco idraulico rispetto alla piena PAI [m]

- < 0.3
- 0.31 - 0.7
- 0.71 - 1.0
- > 1.0





**Legenda**

**Franco idraulico rispetto alla piena PAI [m]**

- █ < 0.3
- █ 0.31 - 0.7
- █ 0.71 - 1.0
- █ > 1.0

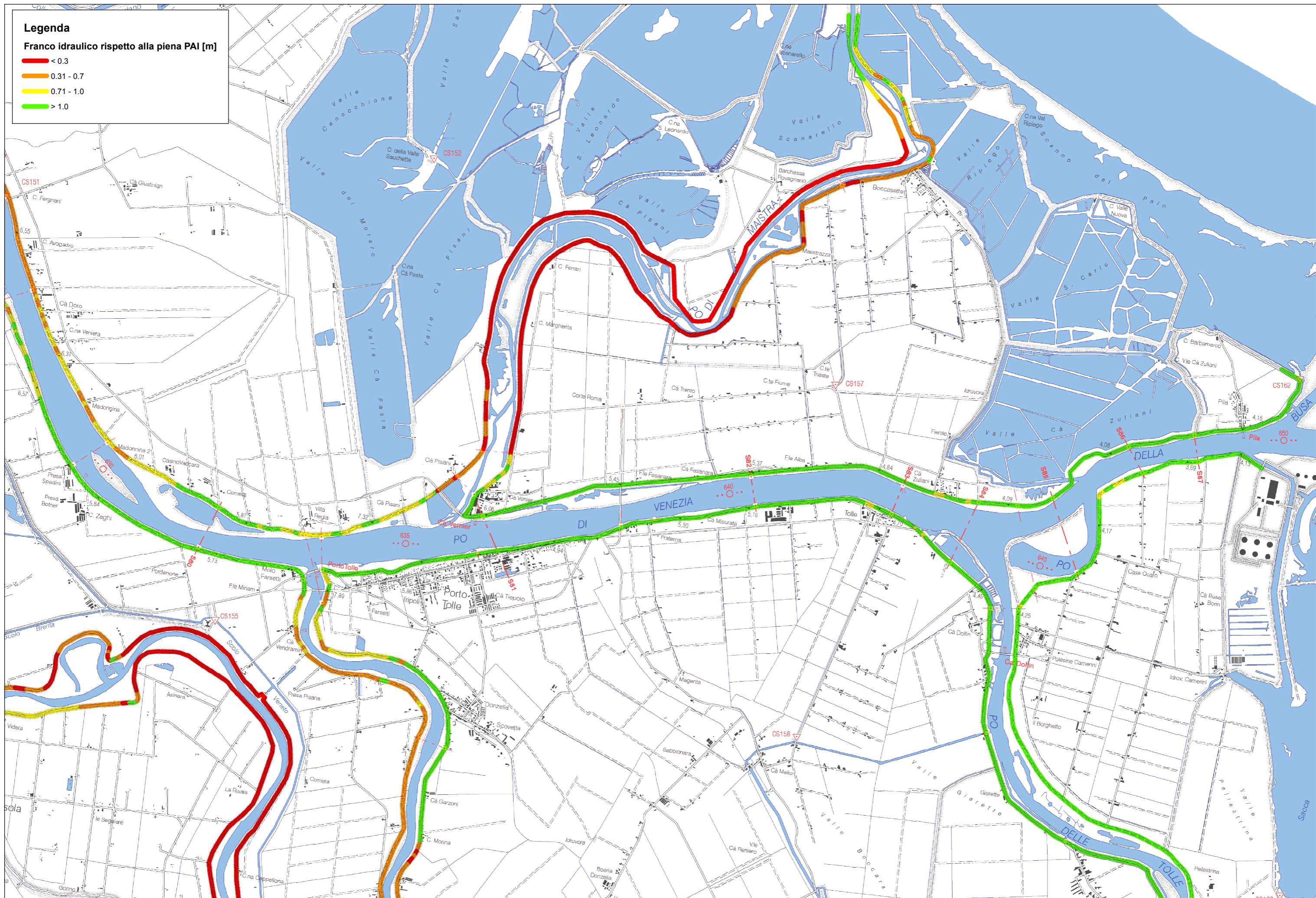




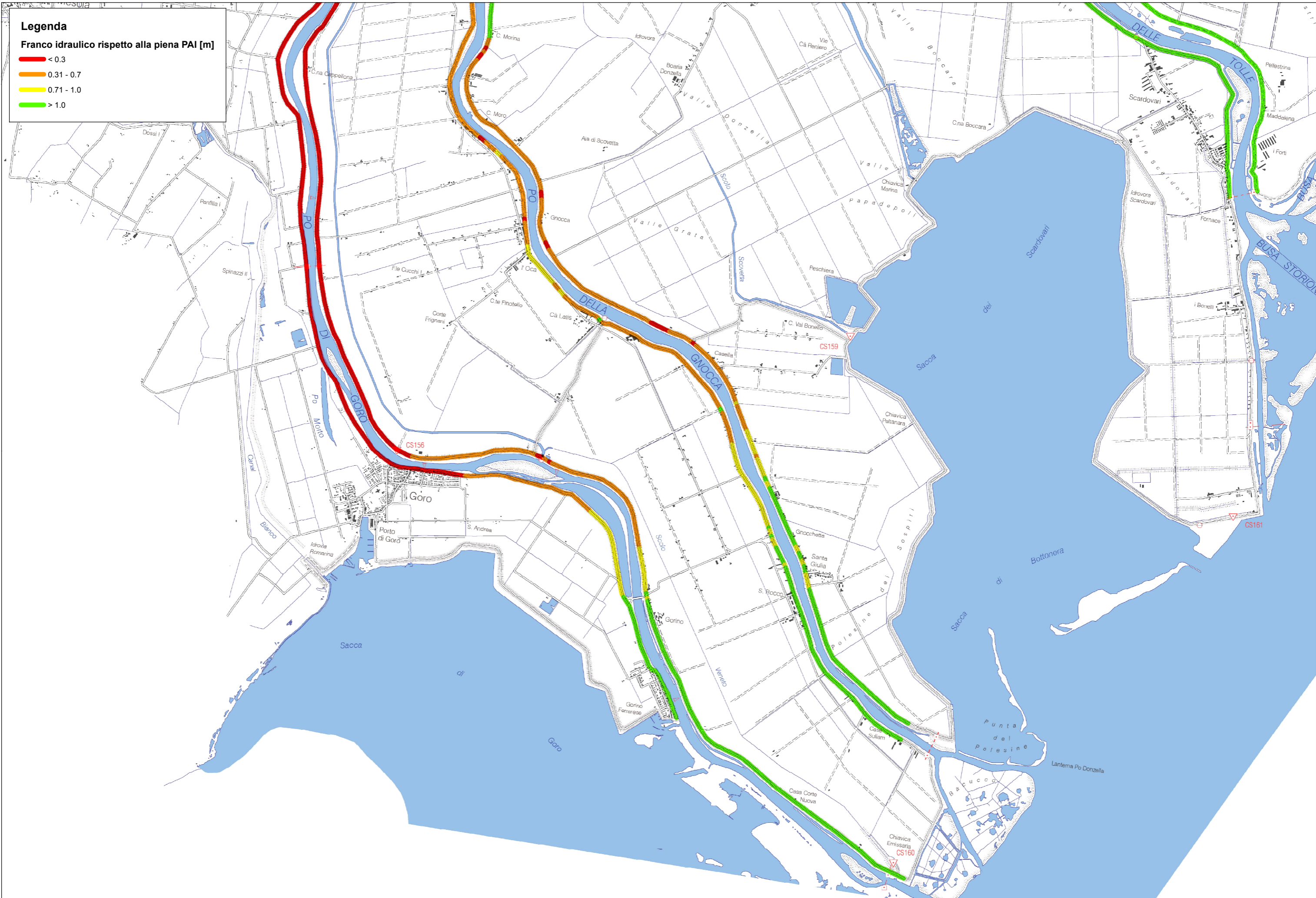
**Legenda**

**Franco idraulico rispetto alla piena PAI [m]**

- █ < 0.3
- █ 0.31 - 0.7
- █ 0.71 - 1.0
- █ > 1.0







**Legenda**

**Franco idraulico rispetto alla piena PAI [m]**

- █ < 0.3
- █ 0.31 - 0.7
- █ 0.71 - 1.0
- █ > 1.0