



MINISTERO DELL'AMBIENTE (MATTM)
AUTORITÀ DI BACINO DISTRETTUALE DEL FIUME PO

PGRA 2015-2021
Piano di Gestione del Rischio di Alluvioni del Distretto del fiume Po

Area a rischio significativo (ARS) del fiume Po da Torino al mare

Misure: ITN008-DI-106, ITN008-DI-054, ITN008-DI-045

Analisi di fattibilità tecnico ed economica per il miglioramento delle condizioni di sicurezza rispetto al sormonto degli argini maestri del fiume Po

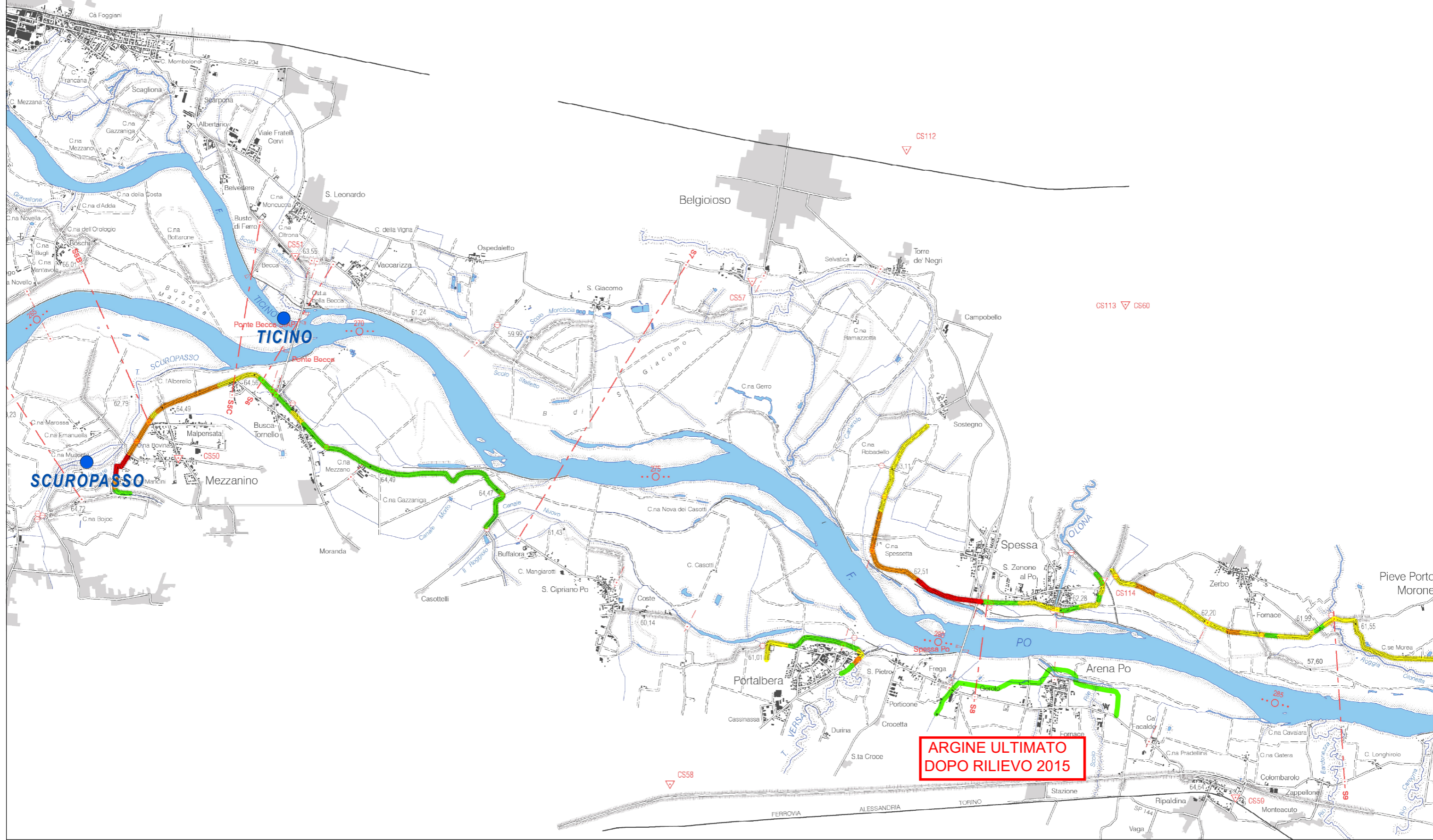
ALLEGATO 3 – SINTESI DELLE CRITICITÀ ARGINALI PER SORMONTO RISPETTO ALLA PIENA SIMPO, TRATTO TICINO -MARE

OTTOBRE 2017

Legenda

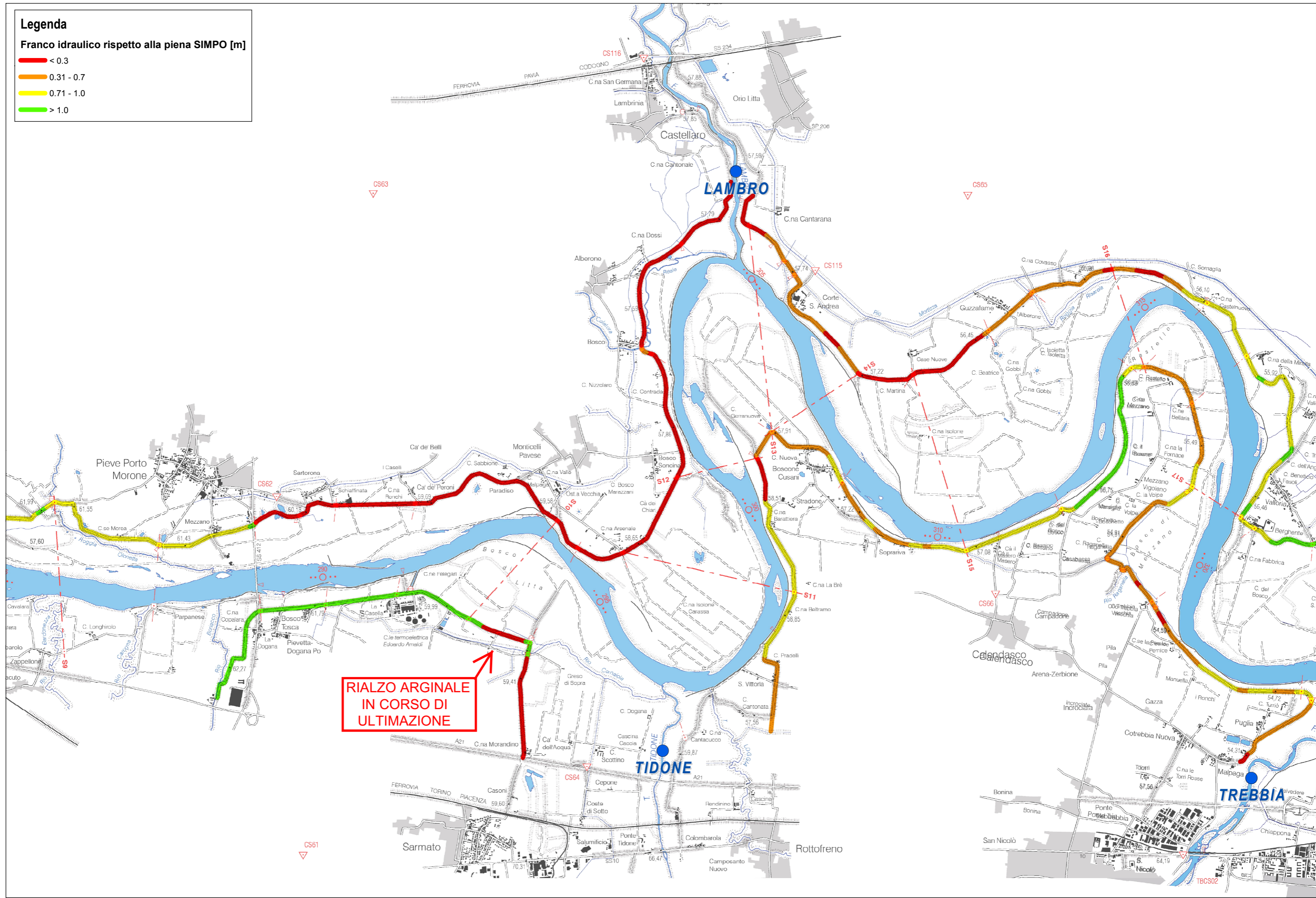
Franco idraulico rispetto alla piena SIMPO [m]

- < 0.3
- 0.31 - 0.7
- 0.71 - 1.0
- > 1.0



Legenda
Franco idraulico rispetto alla piena SIMPO [m]

- < 0.3
- 0.31 - 0.7
- 0.71 - 1.0
- > 1.0

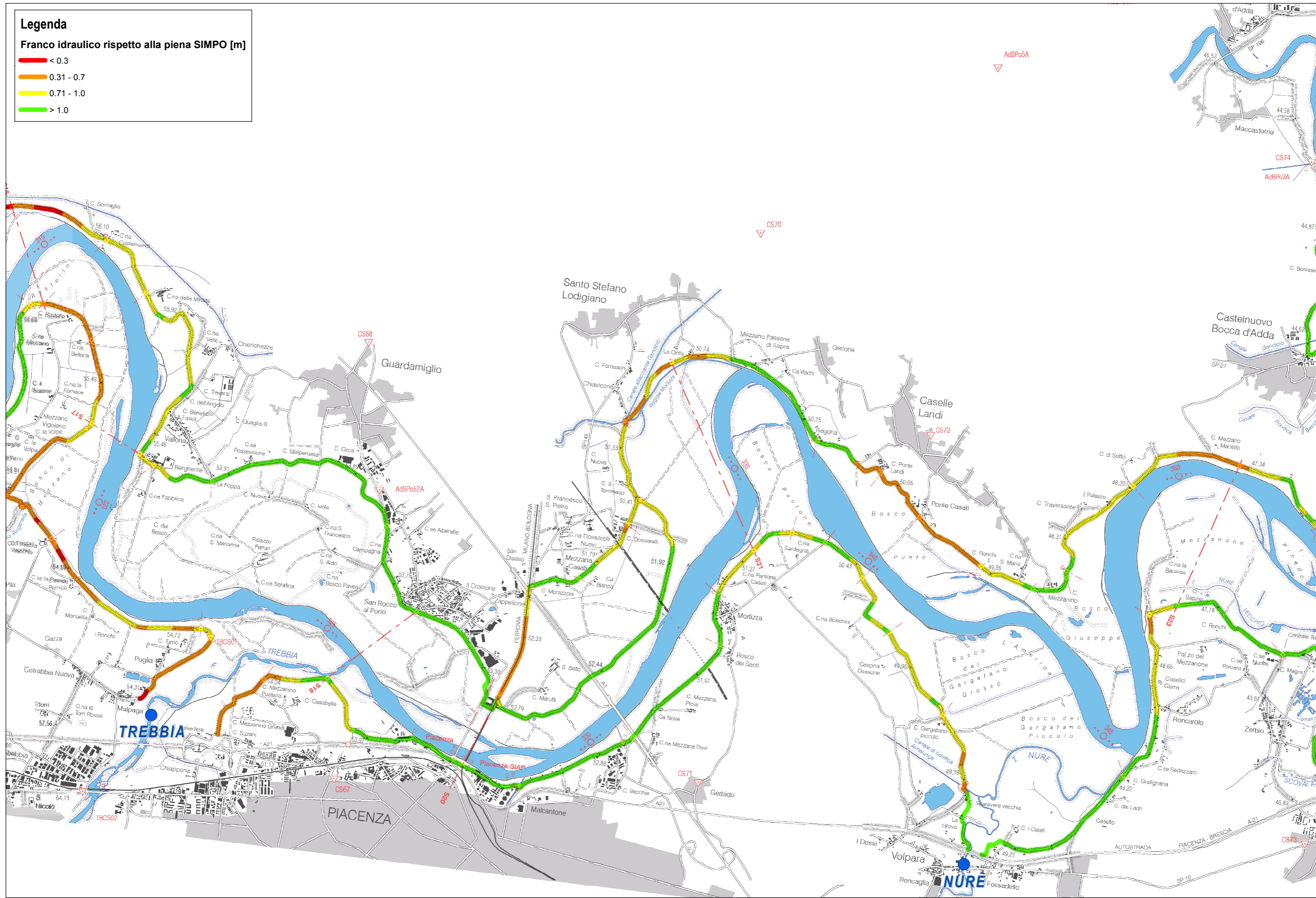


**RIALZO ARGINALE
 IN CORSO DI
 ULTIMAZIONE**

Legenda

Franco idraulico rispetto alla piena SIMPO [m]

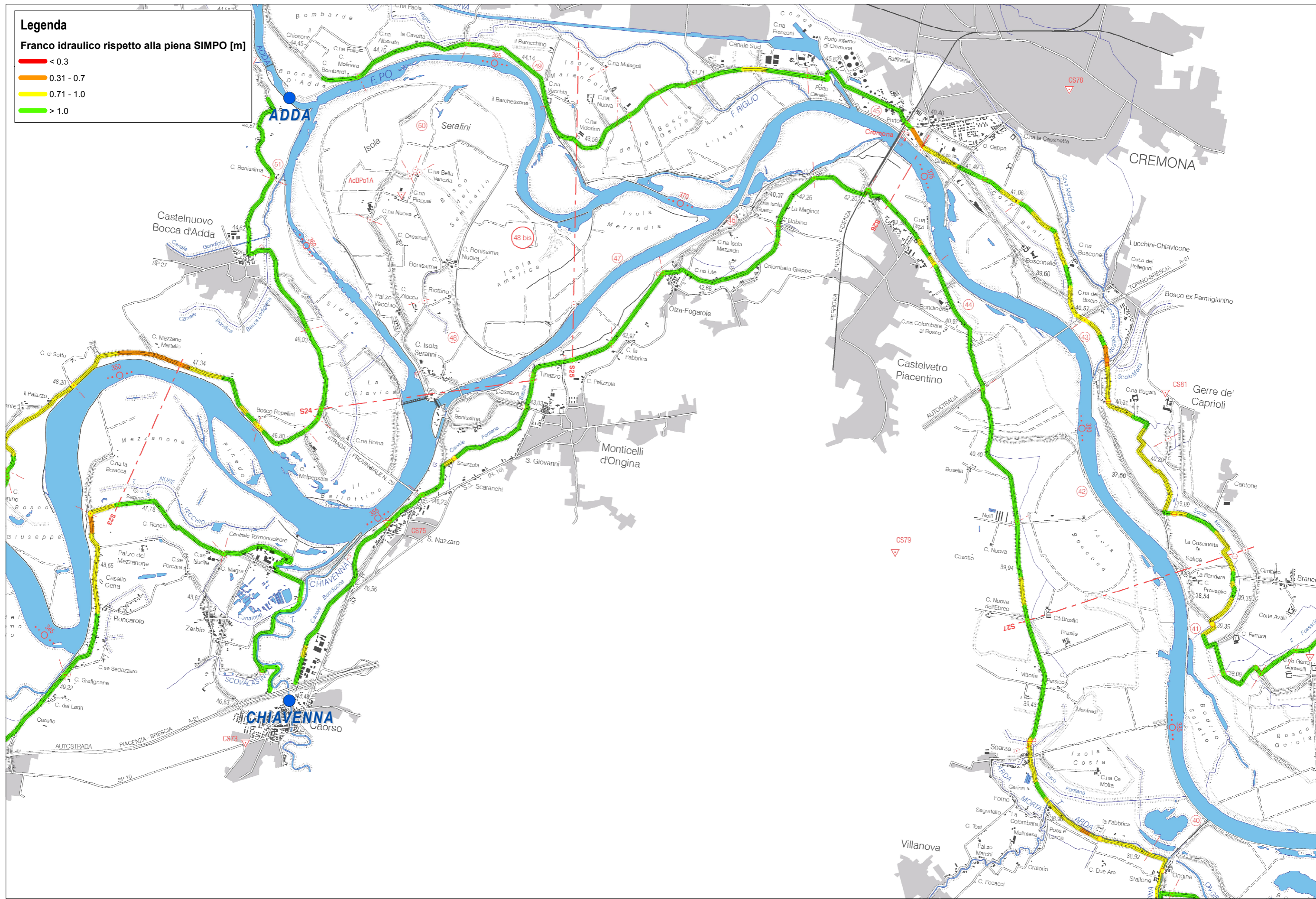
- < 0.3
- 0.31 - 0.7
- 0.71 - 1.0
- > 1.0



Legenda

Franco idraulico rispetto alla piena SIMPO [m]

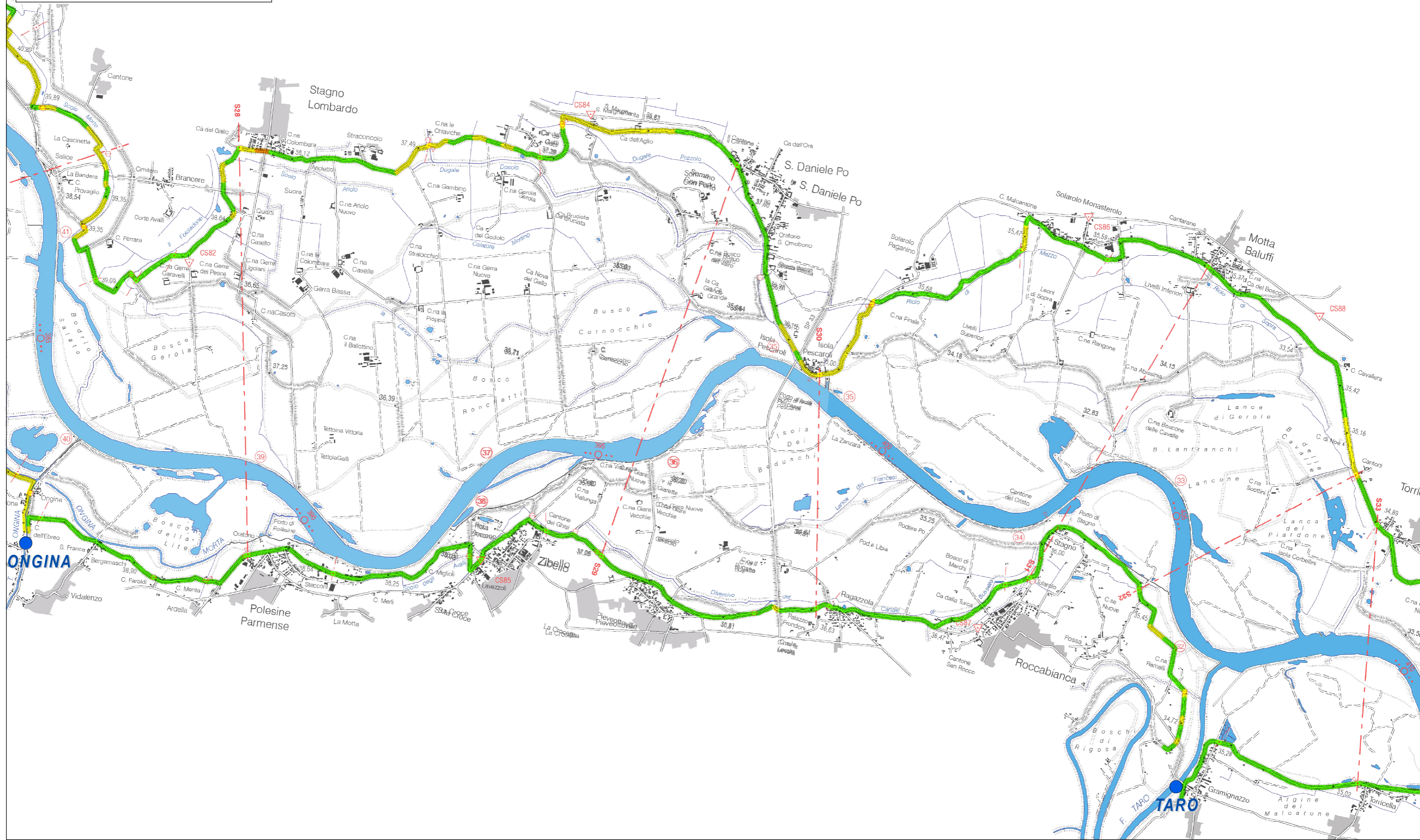
- < 0.3
- 0.31 - 0.7
- 0.71 - 1.0
- > 1.0



Legenda

Franco idraulico rispetto alla piena SIMPO [m]

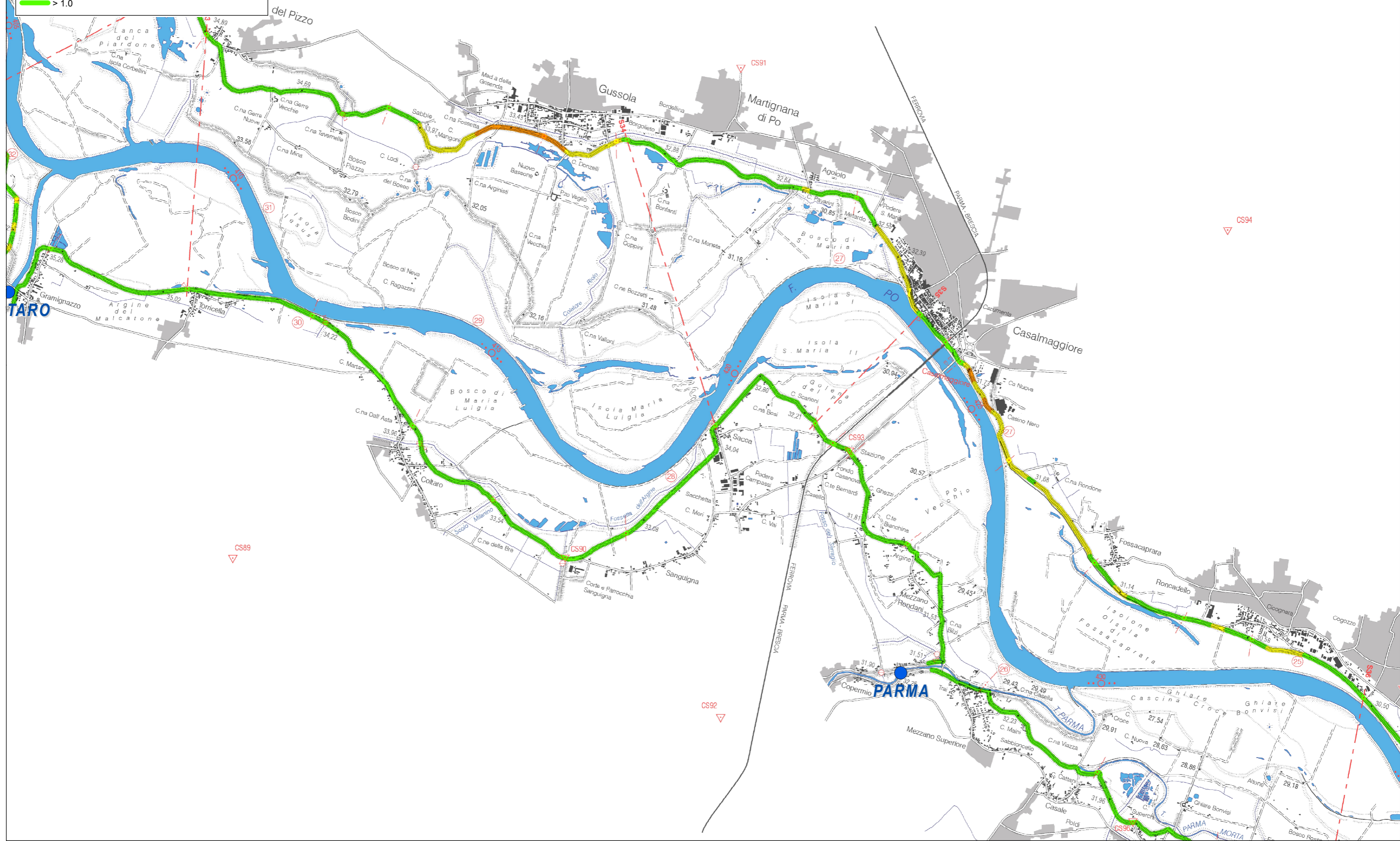
- < 0.3
- 0.31 - 0.7
- 0.71 - 1.0
- > 1.0



Legenda

Franco idraulico rispetto alla piena SIMPO [m]

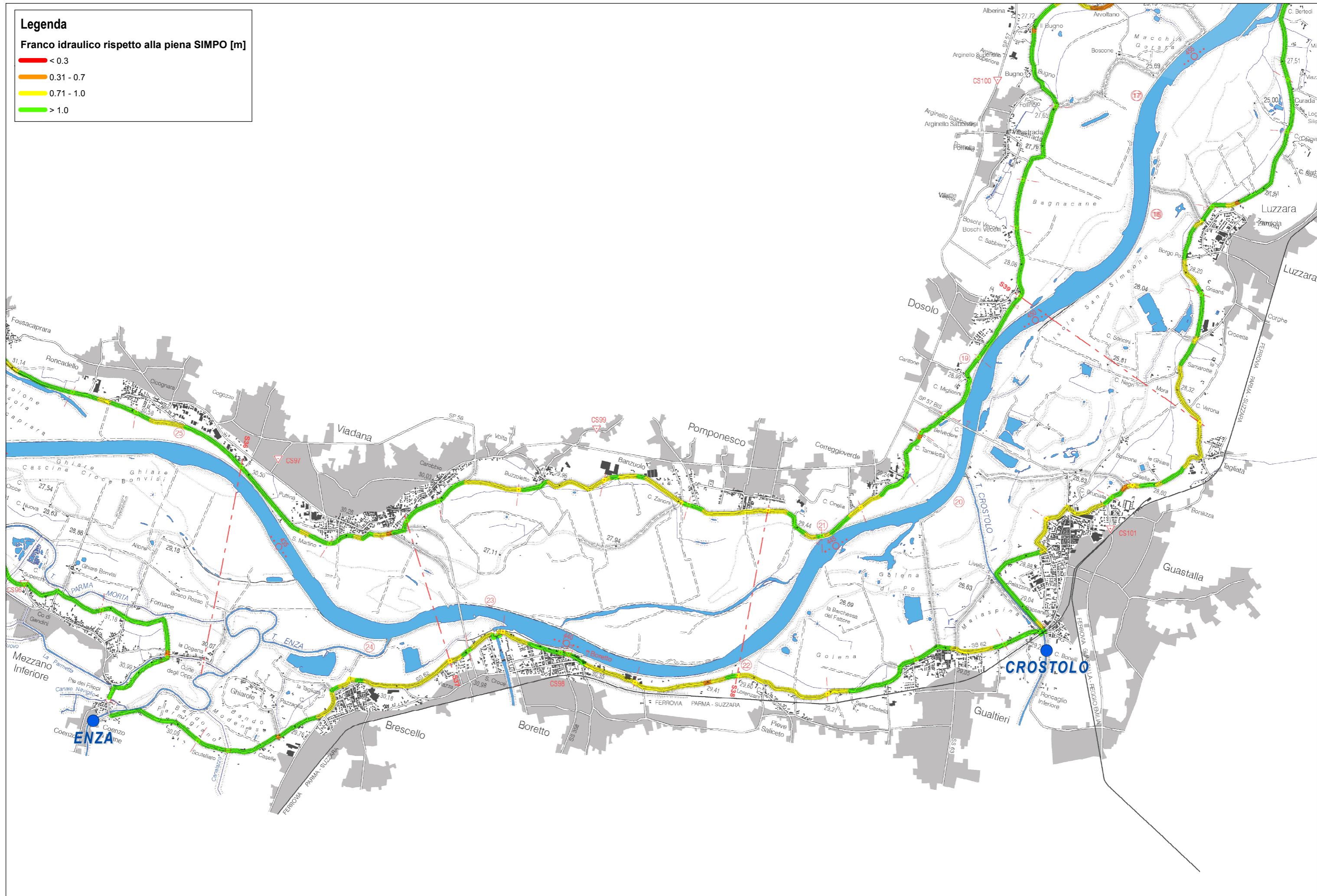
- < 0.3
- 0.31 - 0.7
- 0.71 - 1.0
- > 1.0



Legenda

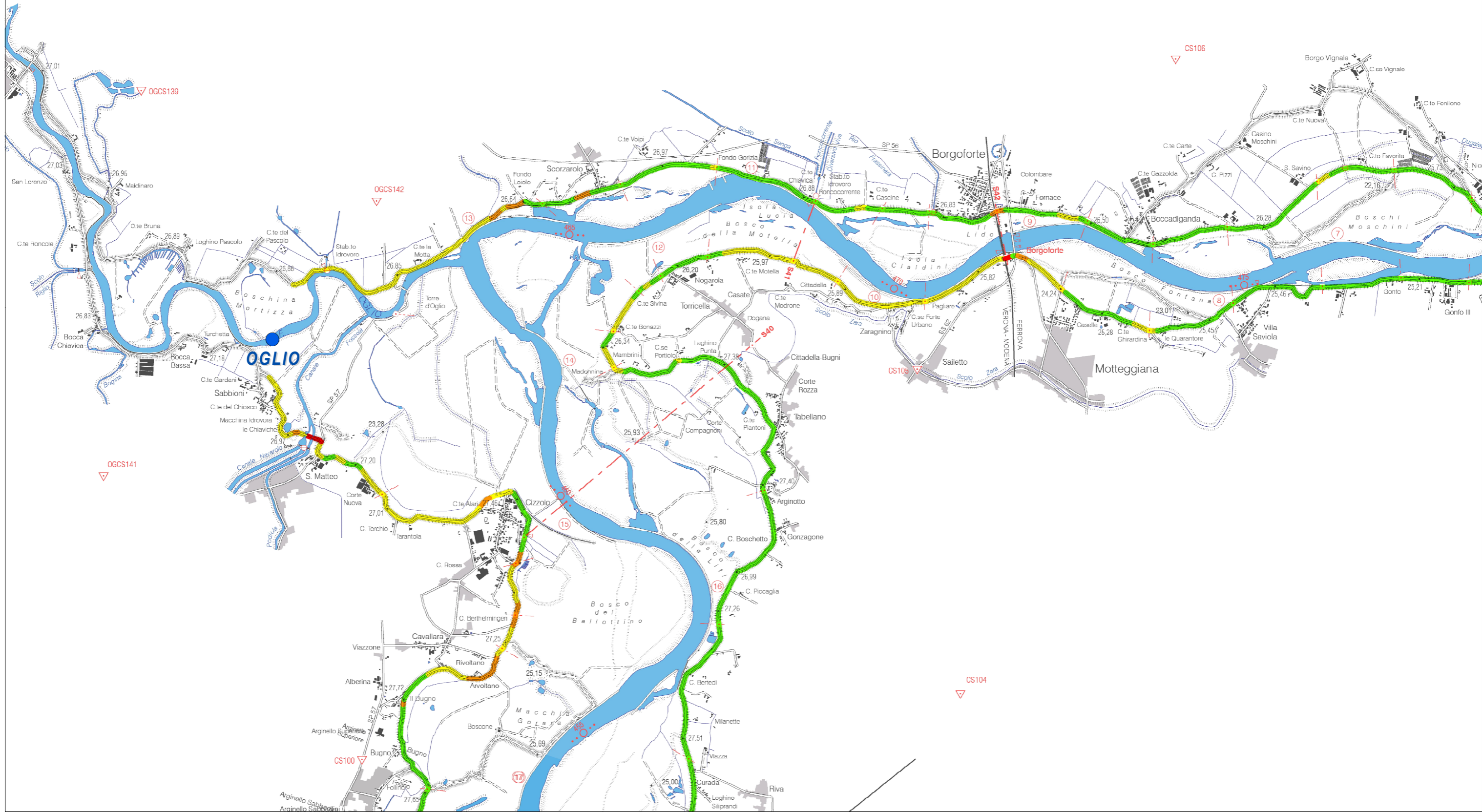
Franco idraulico rispetto alla piena SIMPO [m]

- < 0.3
- 0.31 - 0.7
- 0.71 - 1.0
- > 1.0



Legenda
Franco idraulico rispetto alla piena SIMPO [m]

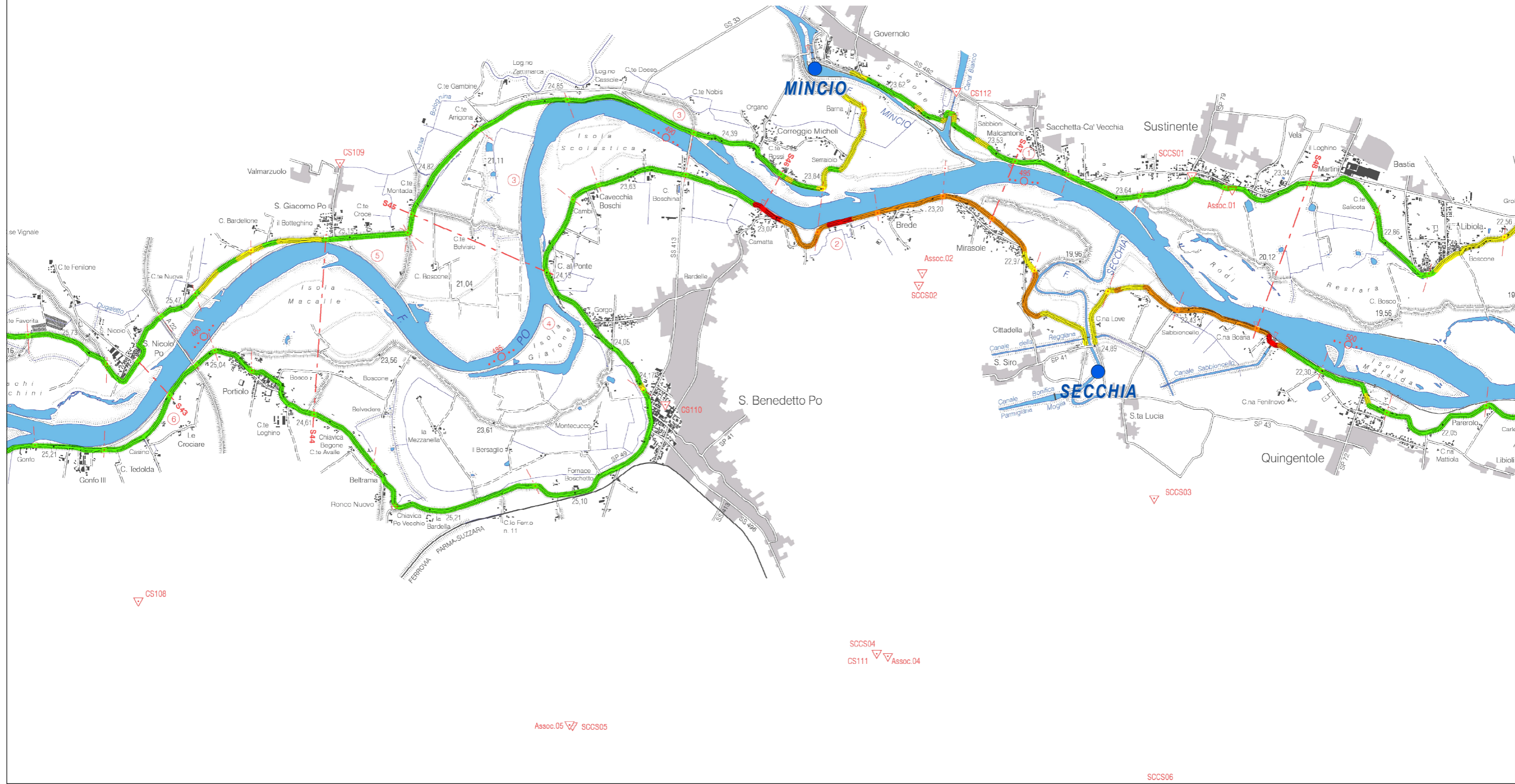
- < 0.3
- 0.31 - 0.7
- 0.71 - 1.0
- > 1.0



Legenda

Franco idraulico rispetto alla piena SIMPO [m]

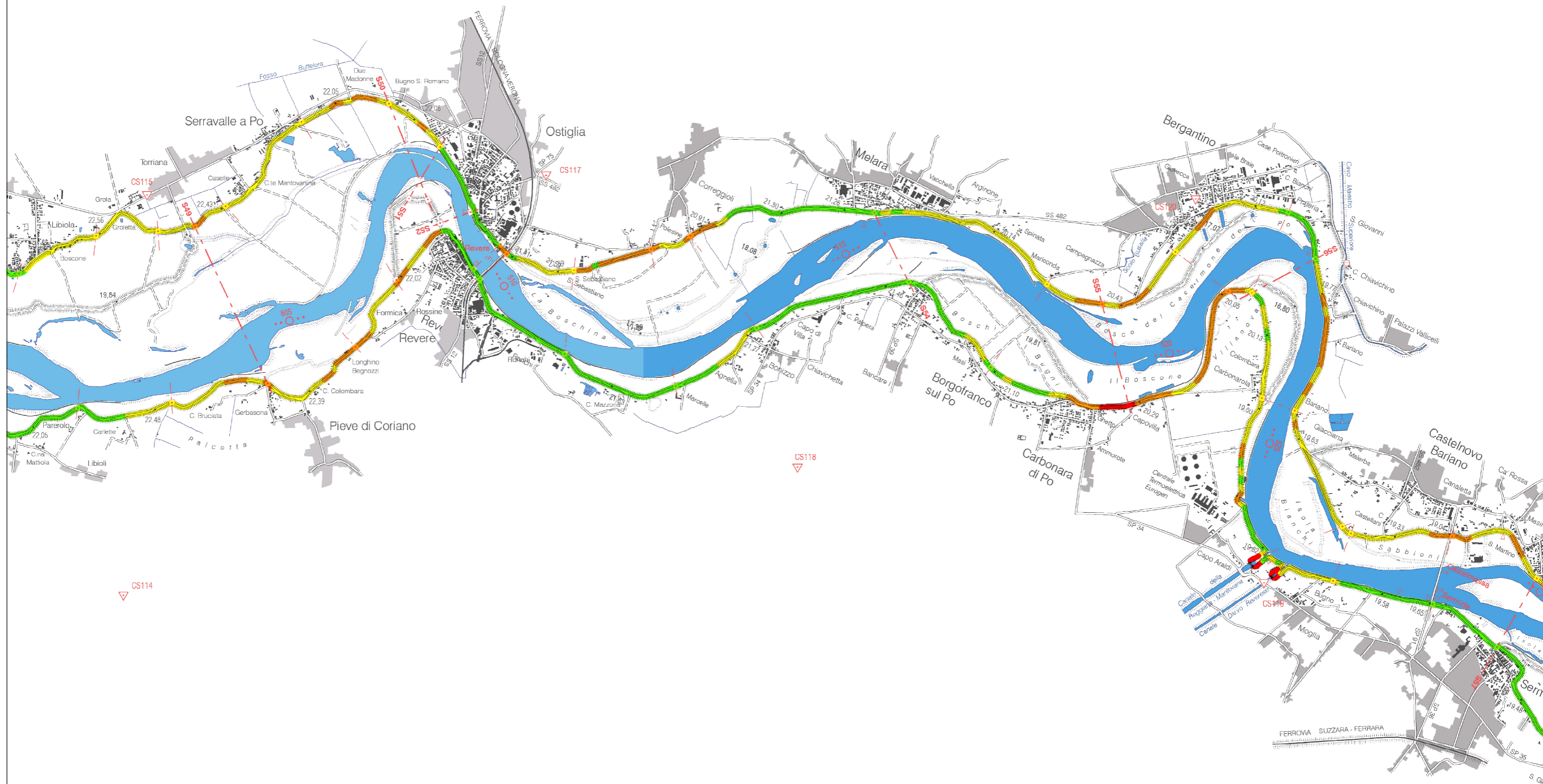
- < 0.3
- 0.31 - 0.7
- 0.71 - 1.0
- > 1.0



Legenda

Franco idraulico rispetto alla piena SIMPO [m]

- < 0.3
- 0.31 - 0.7
- 0.71 - 1.0
- > 1.0



Legenda

Franco idraulico rispetto alla piena SIMPO [m]

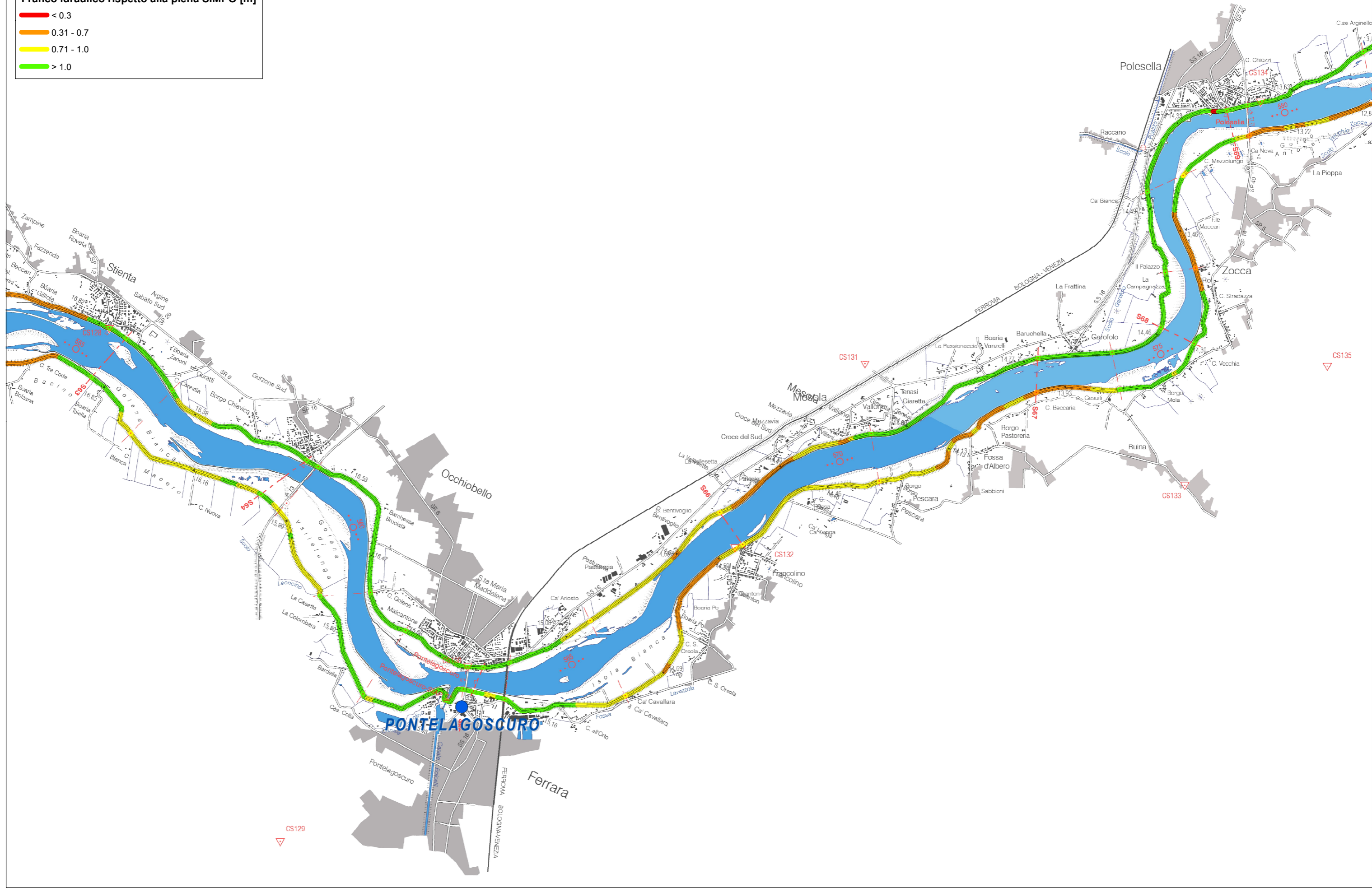
- < 0.3
- 0.31 - 0.7
- 0.71 - 1.0
- > 1.0



Legenda

Franco idraulico rispetto alla piena SIMPO [m]

- < 0.3
- 0.31 - 0.7
- 0.71 - 1.0
- > 1.0



Legenda

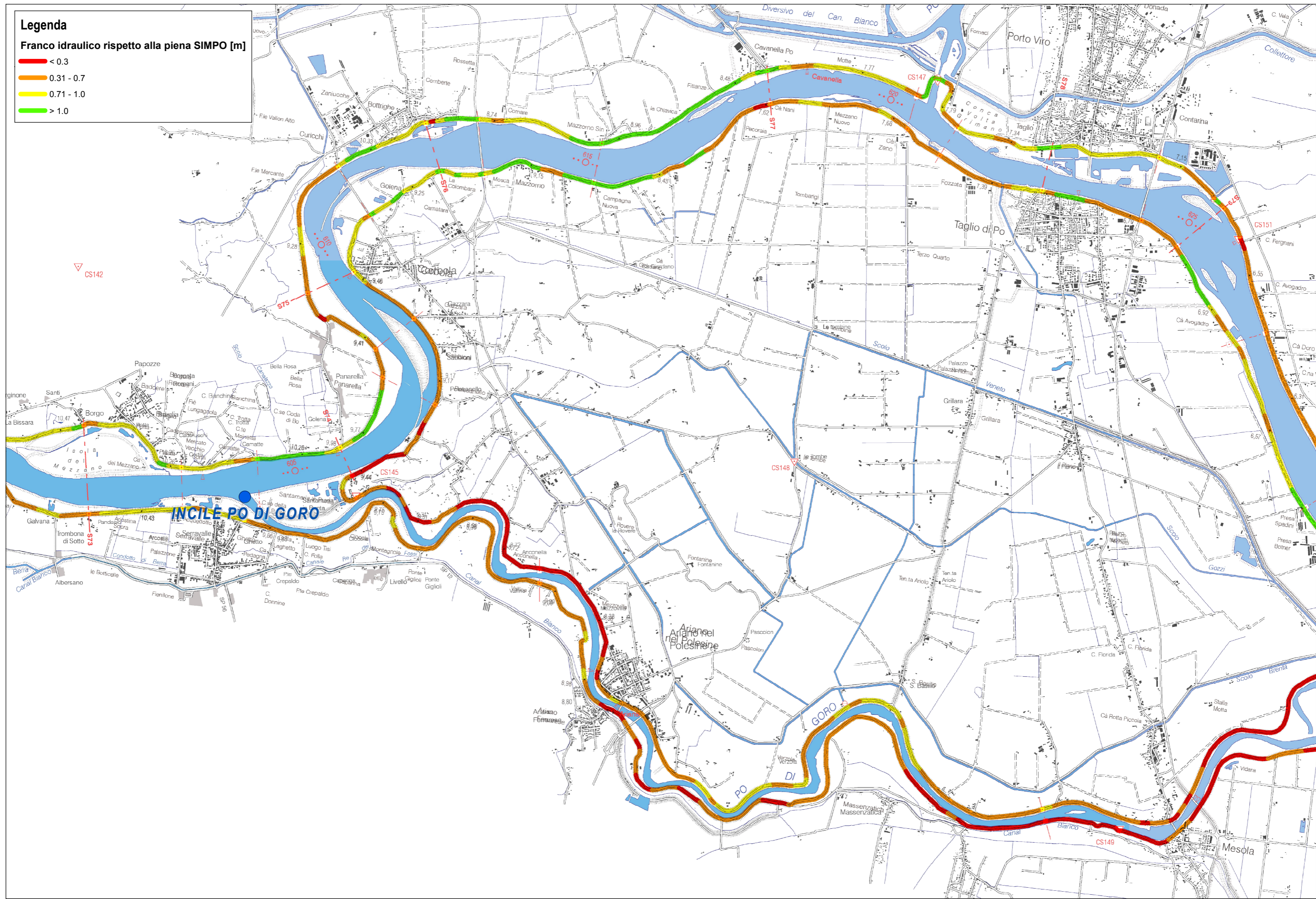
Franco idraulico rispetto alla piena SIMPO [m]

- < 0.3
- 0.31 - 0.7
- 0.71 - 1.0
- > 1.0



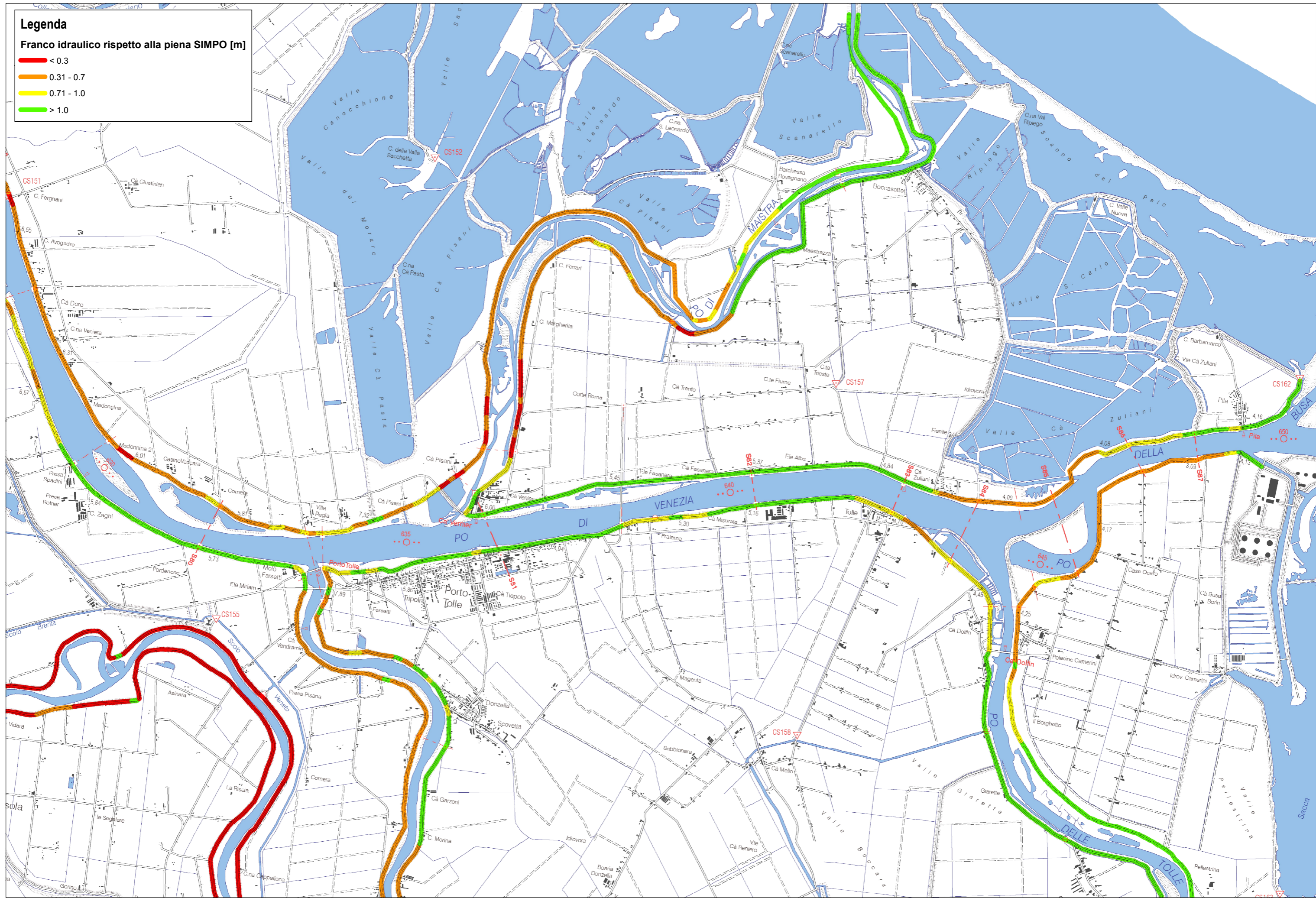
Legenda
Franco idraulico rispetto alla piena SIMPO [m]

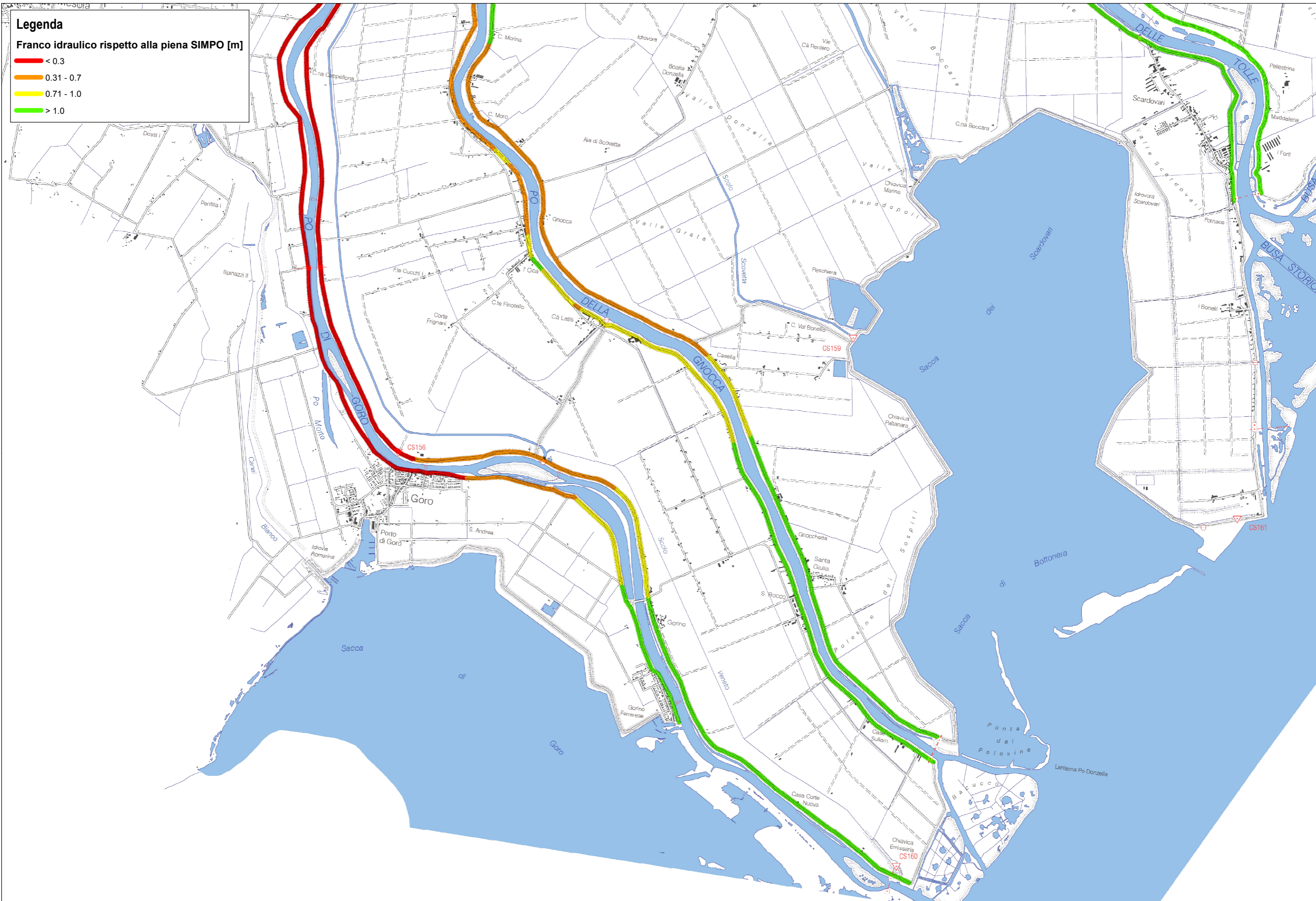
- < 0.3
- 0.31 - 0.7
- 0.71 - 1.0
- > 1.0



Legenda
Franco idraulico rispetto alla piena SIMPO [m]

- < 0.3
- 0.31 - 0.7
- 0.71 - 1.0
- > 1.0





Legenda

Franco idraulico rispetto alla piena SIMPO [m]

- █ < 0.3
- █ 0.31 - 0.7
- █ 0.71 - 1.0
- █ > 1.0