



Autorità di bacino del fiume Po

Parma

Repertorio aereofotogrammetrico del bacino del fiume Po



Presentazione

Il 24 dicembre 2001 l'Autorità di bacino del fiume Po, l'ARPA Servizio Idrologia di Parma (allora Ufficio Idrografico e mareografico), l'A.I.PO (allora Magistrato per il Po), l'Archivio di Stato e la Provincia di Parma in collaborazione con l'Istituto Beni Culturali della Regione Emilia-Romagna, hanno sottoscritto un Protocollo d'intesa per la riorganizzazione comune della cartografia storica del bacino del Po, dando vita al progetto:

**“IL PATRIMONIO CARTOGRAFICO STORICO DEL BACINO PADANO:
RECUPERO E ACCESSIBILITÀ”**

A seguito della firma del Protocollo d'intesa, il Gruppo di lavoro tecnico-scientifico, espressione degli Enti promotori, ha redatto un progetto generale, da attuare in diverse fasi. La prima fase riguarda il censimento dei documenti cartografici e fotografici e l'individuazione delle metodologie di schedatura.

La seconda fase di attività prevederà la promozione e la realizzazione di una “Biblioteca virtuale per il bacino del fiume Po”, da realizzarsi mediante accordi permanenti, di progressiva interconnessione e integrazione fra i sistemi informativi e bibliotecari dei Soggetti pubblici che producono o conservano informazioni relative al bacino padano.

Al fine di promuovere il progetto, è stata inoltre definita una proposta di mostra “Un Po di carte. Percorsi del tempo e degli spazi: dalla cartografia storica alla rappresentazione satellitare”, che, con alta qualificazione culturale scientifica e didattica, intende rappresentare, attraverso l'iconografia cartografica, le trasformazioni del territorio.

Nell'ambito del progetto l'Autorità di bacino del fiume Po, ha curato la ricognizione relativa al patrimonio aereofotografico potenzialmente disponibile per il territorio di bacino e realizzato il presente repertorio dei voli disponibili presso gli archivi degli Enti sottoscrittori.

Parma, aprile 2006

Repertorio fotogrammetrico
Guida alla consultazione

Nome breve del volo

Ambito territoriale del volo

Ambito archivio

Dati descrittivi del volo

Riferimenti Bibliografici

Fotogramma esemplificativo

Grafico di copertura

Dati tecnici volo e ripresa

Dati relativi all'archivio

Informazioni fotoindice

Informazioni fotogrammi

Codice del volo (archivio)

Interesse tematico

Copertura sul bacino

Ambito del volo:
Territorio nazionale
Zona occidentale
Zona nord orientale
Zona meridionale e delta

Ambito dell'archivio:
sottobacino
e toponomo

Interesse Tematico:
reticolo idrografico
asta Po
versanti
territorio

**Georeferenziazione
fotogrammi:**
file word
modello stereoscopico
ortofotocarta

Repertorio aerofotogrammetrico del bacino del fiume Po
Autorità di bacino del fiume Po - Parma

Dora Balto, 2002, scala: 7000 F_DBA2002_01096

Descrizione: Dora Balto, 2002, scala 1:7000, studi sistemazione idraulica
Tratto: da Trionfo a confluenza Po

Anno: 2002
Periodo di volo: 01/07/2002 - 15/10/2001 - 13/10/2001
Evento: studi sistemazione idraulica
Esecutore: ARBOA del Torino
Committente: Autorità di Bacino del Fiume Po
Editore: Autorità di Bacino del Fiume Po

Riferimenti Volo: Dora Balto, 2002, scala 1:7000, studi sistemazione idraulica (PUBBLICAZIONE BACINO DEL FUMME PO), 2003, scala 1:7000, (SA Trionfo a confluenza Po)

fotogramma esemplificativo

Repertorio aerofotogrammetrico del bacino del fiume Po
Autorità di bacino del fiume Po - Parma

foto indice

dati tecnici del volo

Bacino	0202	Periodo volo	01/07/2002
Scala in volo (m)	7000	Altezza	10000
Supporto	diapositiva a colori	Accuratezza	10000
Camera	NALU RC17	Dist. fotogram. cm	25000
Focale (mm)	117,04	Num. Magazzini	260

disponibilità archivio

Num. fotogrammi	278	Orientamento	<input type="checkbox"/>
Num. fotoindice	33	gestisci formato	<input type="checkbox"/>
Formato	epi	gestisci metodo	<input type="checkbox"/>
Mod. riferimento	idogrammi cartacei	Modello stere	<input type="checkbox"/>
Fotogrammi	ED40-UTM32	Orientamento	<input type="checkbox"/>
Scansione	faccolini - copia fotografica	altri formati	<input type="checkbox"/>
Formato	TIF	formato	<input type="checkbox"/>
risoluzione dati	0,8	pixel (m)	<input type="checkbox"/>
Note		via il formato	<input type="checkbox"/>

* I dati seguiti da asterisco sono stati ricostruiti dall'analisi del fotogramma e del fotoindice

Indice delle Schede Repertorio ordinate per CodiceVolo

CodiceVolo	NomeBreve	SiglaVolo	Archivio
00001	Volo GAI, 1954-1955	T_ITA1954_00001	ADBPO
00084	Volo Italia, 1994	T_ITA1994_00084	ADBPO
00085	Volo Italia, 1994	T_ITA1994_00085	ADBPO
00090	Volo IT2000, 2000	T_ITA2000_00090	ADBPO
01001	Ceronda, 2000	F_CRD2000_01001	ADBPO
01002	Chisone, 2000	F_CHN2000_01002	ADBPO
01003	Chiusella, 2000	F_CHU2000_01003	ADBPO
01004	Dora Baltea, 2000, scala 1:30000	F_DBA2000_01004	ADBPO
01005	Dora Riparia,1980	F_DRI1980_01005	ADBPO
01006	Dora Riparia, 2000	F_DRI2000_01006	ADBPO
01008	Orco, 2000	F_ORC2000_01008	ADBPO
01009	Orco-Stura di Lanzo-Dora Baltea, 1993	F_ORC1993_01009	ADBPO
01012	Po, 2000	F_POC2000_01012	ADBPO
01013	Po, 1992	F_POC1992_01013	ADBPO
01014	Po, 2003	F_POC2003_01014	ADBPO
01015	Po, 1995	F_POC1995_01015	ADBPO
01016	Po, 1993	F_POC1993_01016	ADBPO
01017	Po, 1993	F_POC1993_01017	ADBPO
01018	Sangone, 2000	F_SAN2000_01018	ADBPO
01019	Scrivia, 1993	F_SCR1993_01019	ADBPO
01026	Stura di Demonte, 2000	F_STD2000_01026	ADBPO
01027	Stura di Lanzo, 2000	F_STL2000_01027	ADBPO
01028	Varaita, 2000	F_VAR2000_01028	ADBPO
01030	Secchia, 1960	F_SEC1960_01030	ADBPO
01031	Strona, 26/06/2001	F_STR2001_01031	ADBPO
01032	Strona A, 11/03/2002	F_STR2002_01032	ADBPO
01033	Strona, 11/03/2002	F_STR2002_01033	ADBPO
01035	Dora Baltea, 2000	F_DBA2000_01035	ADBPO
01036	Stura di Demonte AT-CN, 2000	F_STD2000_01036	ADBPO
01037	Pellice, 2000	F_PEL2000_01037	ADBPO
01038	Po, dicembre 1994	F_POC1994_01038	ADBPO
01039	Frana di Cerredolo, 1960	V_CRR1960_01039	ADBPO
01040	Toce, 1979	F_TOC1979_01040	ADBPO
01041	Po, 2001	F_POC2001_01041	ADBPO
01054	Po, 1958	F_POC1958_01054	ADBPO
01055	Delta Po, 1959	F_POD1959_01055	ADBPO
01056	Tanaro-Bormida-Scrivia, 1994	F_TAN1994_01056	ADBPO
01057	Gesso, 2000	F_GES2000_01057	ADBPO
01058	Po, 2001-2002	F_POC2002_01058	ADBPO
01059	Banna, 2003	F_BAN2003_01059	ADBPO
01060	Orco, 2003	F_ORC2003_01060	ADBPO
01061	Malone, 2003	F_MAL2003_01061	ADBPO
01062	Chiusella, 2003	F_CHU2003_01062	ADBPO

CodiceVolo	NomeBreve	SiglaVolo	Archivio
01063	Dora Riparia, 2003	F_DRI2003_01063	ADBPO
01064	Dora Baltea, 2003	F_DBA2003_01064	ADBPO
01065	Stura di Lanzo, 2003	F_STL2003_01065	ADBPO
01066	Pellice, 2003	F_PEL2003_01066	ADBPO
01067	Sangone, 2003	F_SAN2003_01067	ADBPO
01068	Po, 2003	F_POC2003_01068	ADBPO
01069	Po, 2000	F_POC2000_01069	ADBPO
01070	Tanaro 2002	F_TAN2002_01070	AIPO
01071	Po, 1975	F_POC1975_01071	AIPO
01072	Po, 1961	F_POC1961_01072	AIPO
01073	Piemonte, novembre 1994	R_PIE1994_01073	ADBPO
01074	Chiese, 1983	F_CHI1983_01074	AIPO
01075	Dora Baltea, 1983	F_DBA1983_01075	AIPO
01076	Parma, 1983	F_PAR1983_01076	AIPO
01077	Delta Po, 1975	F_POD1975_01077	AIPO
01078	Po, 2004, scala 1:2000	F_POC2004_01078	ADBPO
01079	Adda-Brembo-Serio, 2002, scala 1:30000	F_ADD2002_01079	ADBPO
01080	Dora Baltea, 2002, scala 1:30000	F_DBA2002_01080	ADBPO
01081	Dora Riparia, 2002, scala 1:30000	F_DRI2002_01081	ADBPO
01082	Lambro-Olona, 2002, scala 1:30000	F_LAM2002_01082	ADBPO
01083	Secchia, 2002, scala 1:30000	F_SEC2002_01083	ADBPO
01084	Sesia-Cervo-Elvo, 2003, scala 1:30000	F_SES2002_01084	ADBPO
01085	Trebbia, 2002, scala 1:30000	F_TRE2002_01085	ADBPO
01086	Oglio, 2002, scala 1:30000	F_OGL2002_01086	ADBPO
01087	Toce, 2002, scala 1:30000	F_TOC2002_01087	ADBPO
01088	Po, 16/01/1995	F_POC1995_01088	ADBPO
01089	Volo IGM, 1995-1996	T_ITA1996_01089	ADBPO
01090	Po, 2005, scala 1:2000	F_POC2005_01090	ADBPO
01091	Adda-Brembo-Serio, 2002, scala 1:7000	F_ADD2002_01091	ADBPO
01093	Adda-Brembo-Serio, 2002, scala 1:7000	F_ADD2002_01093	ADBPO
01096	Dora Baltea, 2002, scala 1:7000	F_DBA2002_01096	ADBPO
01097	Secchia, 2002, scala 1:7000	F_SEC2002_01097	ADBPO
01098	Sesia-Cervo-Elvo, 2002, scala 1:7000	F_SES2002_01098	ADBPO
01099	Chisola, 2003	F_CHL2003_01099	ADBPO
01100	Chisone, 2003	F_CHN2003_01100	ADBPO
01101	Oglio, 1980	F_OGL1980_01101	ADBPO
01102	Oglio, 1985	F_OGL1985_01102	ADBPO
01103	Po Rovigo, 1983	F_POC1983_01103	AIPO
01104	Delta Po, 1974	F_POD1974_01104	AIPO
01105	Po, 1987	F_POC1987_01105	AIPO

Indice delle Schede Repertorio ordinate per SiglaVolo

SiglaVolo	NomeBreve	CodiceVolo	Archivio
F_ADD2002_01079	Adda-Brembo-Serio, 2002, scala 1:30000	01079	ADBPO
F_ADD2002_01091	Adda-Brembo-Serio, 2002, scala 1:7000	01091	ADBPO
F_ADD2002_01093	Adda-Brembo-Serio, 2002, scala 1:7000	01093	ADBPO
F_BAN2003_01059	Banna, 2003	01059	ADBPO
F_CHI1983_01074	Chiese, 1983	01074	AIPO
F_CHL2003_01099	Chisola, 2003	01099	ADBPO
F_CHN2000_01002	Chisone, 2000	01002	ADBPO
F_CHN2003_01100	Chisone, 2003	01100	ADBPO
F_CHU2000_01003	Chiusella, 2000	01003	ADBPO
F_CHU2003_01062	Chiusella, 2003	01062	ADBPO
F_CRD2000_01001	Ceronda, 2000	01001	ADBPO
F_DBA1983_01075	Dora Baltea, 1983	01075	AIPO
F_DBA2000_01004	Dora Baltea, 2000, scala 1:30000	01004	ADBPO
F_DBA2000_01035	Dora Baltea, 2000	01035	ADBPO
F_DBA2002_01080	Dora Baltea, 2002, scala 1:30000	01080	ADBPO
F_DBA2002_01096	Dora Baltea, 2002, scala 1:7000	01096	ADBPO
F_DBA2003_01064	Dora Baltea, 2003	01064	ADBPO
F_DRI1980_01005	Dora Riparia, 1980	01005	ADBPO
F_DRI2000_01006	Dora Riparia, 2000	01006	ADBPO
F_DRI2002_01081	Dora Riparia, 2002, scala 1:30000	01081	ADBPO
F_DRI2003_01063	Dora Riparia, 2003	01063	ADBPO
F_GES2000_01057	Gesso, 2000	01057	ADBPO
F_LAM2002_01082	Lambro-Olona, 2002, scala 1:30000	01082	ADBPO
F_MAL2003_01061	Malone, 2003	01061	ADBPO
F_OGL1980_01101	Oglio, 1980	01101	ADBPO
F_OGL1985_01102	Oglio, 1985	01102	ADBPO
F_OGL2002_01086	Oglio, 2002, scala 1:30000	01086	ADBPO
F_ORC1993_01009	Orco-Stura di Lanzo-Dora Baltea, 1993	01009	ADBPO
F_ORC2000_01008	Orco, 2000	01008	ADBPO
F_ORC2003_01060	Orco, 2003	01060	ADBPO
F_PAR1983_01076	Parma, 1983	01076	AIPO
F_PEL2000_01037	Pellice, 2000	01037	ADBPO
F_PEL2003_01066	Pellice, 2003	01066	ADBPO
F_POC1958_01054	Po, 1958	01054	ADBPO
F_POC1961_01072	Po, 1961	01072	AIPO
F_POC1975_01071	Po, 1975	01071	AIPO
F_POC1983_01103	Po Rovigo, 1983	01103	AIPO
F_POC1987_01105	Po, 1987	01105	AIPO
F_POC1992_01013	Po, 1992	01013	ADBPO
F_POC1993_01016	Po, 1993	01016	ADBPO
F_POC1993_01017	Po, 1993	01017	ADBPO
F_POC1994_01038	Po, dicembre 1994	01038	ADBPO
F_POC1995_01015	Po, 1995	01015	ADBPO

SiglaVolo	NomeBreve	CodiceVolo	Archivio
F_POC1995_01088	Po, 16/01/1995	01088	ADBPO
F_POC2000_01012	Po, 2000	01012	ADBPO
F_POC2000_01069	Po, 2000	01069	ADBPO
F_POC2001_01041	Po, 2001	01041	ADBPO
F_POC2002_01058	Po, 2001-2002	01058	ADBPO
F_POC2003_01014	Po, 2003	01014	ADBPO
F_POC2003_01068	Po, 2003	01068	ADBPO
F_POC2004_01078	Po, 2004, scala 1:2000	01078	ADBPO
F_POC2005_01090	Po, 2005, scala 1:2000	01090	ADBPO
F_POD1959_01055	Delta Po, 1959	01055	ADBPO
F_POD1974_01104	Delta Po, 1974	01104	AIPO
F_POD1975_01077	Delta Po, 1975	01077	AIPO
F_SAN2000_01018	Sangone, 2000	01018	ADBPO
F_SAN2003_01067	Sangone, 2003	01067	ADBPO
F_SCR1993_01019	Scrvia, 1993	01019	ADBPO
F_SEC1960_01030	Secchia, 1960	01030	ADBPO
F_SEC2002_01083	Secchia, 2002, scala 1:30000	01083	ADBPO
F_SEC2002_01097	Secchia, 2002, scala 1:7000	01097	ADBPO
F_SES2002_01084	Sesia-Cervo-Elvo, 2003, scala 1:30000	01084	ADBPO
F_SES2002_01098	Sesia-Cervo-Elvo, 2002, scala 1:7000	01098	ADBPO
F_STD2000_01026	Stura di Demonte, 2000	01026	ADBPO
F_STD2000_01036	Stura di Demonte AT-CN, 2000	01036	ADBPO
F_STL2000_01027	Stura di Lanzo, 2000	01027	ADBPO
F_STL2003_01065	Stura di Lanzo, 2003	01065	ADBPO
F_STR2001_01031	Strona, 26/06/2001	01031	ADBPO
F_STR2002_01032	Strona A, 11/03/2002	01032	ADBPO
F_STR2002_01033	Strona, 11/03/2002	01033	ADBPO
F_TAN1994_01056	Tanaro-Bormida-Scrvia, 1994	01056	ADBPO
F_TAN2002_01070	Tanaro 2002	01070	AIPO
F_TOC1979_01040	Toce, 1979	01040	ADBPO
F_TOC2002_01087	Toce, 2002, scala 1:30000	01087	ADBPO
F_TRE2002_01085	Trebbia, 2002, scala 1:30000	01085	ADBPO
F_VAR2000_01028	Varaita, 2000	01028	ADBPO
R_PIE1994_01073	Piemonte, novembre 1994	01073	ADBPO
T_ITA1954_00001	Volo GAI, 1954-1955	00001	ADBPO
T_ITA1994_00084	Volo Italia, 1994	00084	ADBPO
T_ITA1994_00085	Volo Italia, 1994	00085	ADBPO
T_ITA1996_01089	Volo IGM, 1995-1996	01089	ADBPO
T_ITA2000_00090	Volo IT2000, 2000	00090	ADBPO
V_CRR1960_01039	Frana di Cerredolo, 1960	01039	ADBPO

Indice delle Schede Repertorio ordinate per Anno

Anno	NomeBreve	SiglaVolo	Archivio
2005	Po, 2005, scala 1:2000	F_POC2005_01090	ADBPO
2004	Po, 2004, scala 1:2000	F_POC2004_01078	ADBPO
2003	Banna, 2003	F_BAN2003_01059	ADBPO
2003	Chisola, 2003	F_CHL2003_01099	ADBPO
2003	Chisone, 2003	F_CHN2003_01100	ADBPO
2003	Chiusella, 2003	F_CHU2003_01062	ADBPO
2003	Dora Baltea, 2003	F_DBA2003_01064	ADBPO
2003	Dora Riparia, 2003	F_DRI2003_01063	ADBPO
2003	Malone, 2003	F_MAL2003_01061	ADBPO
2003	Orco, 2003	F_ORC2003_01060	ADBPO
2003	Pellice, 2003	F_PEL2003_01066	ADBPO
2003	Po, 2003	F_POC2003_01068	ADBPO
2003	Po, 2003	F_POC2003_01014	ADBPO
2003	Sangone, 2003	F_SAN2003_01067	ADBPO
2003	Stura di Lanzo, 2003	F_STL2003_01065	ADBPO
2002	Adda-Brembo-Serio, 2002, scala 1:30000	F_ADD2002_01079	ADBPO
2002	Adda-Brembo-Serio, 2002, scala 1:7000	F_ADD2002_01091	ADBPO
2002	Adda-Brembo-Serio, 2002, scala 1:7000	F_ADD2002_01093	ADBPO
2002	Dora Baltea, 2002, scala 1:30000	F_DBA2002_01080	ADBPO
2002	Dora Baltea, 2002, scala 1:7000	F_DBA2002_01096	ADBPO
2002	Dora Riparia, 2002, scala 1:30000	F_DRI2002_01081	ADBPO
2002	Lambro-Olona, 2002, scala 1:30000	F_LAM2002_01082	ADBPO
2002	Oglio, 2002, scala 1:30000	F_OGL2002_01086	ADBPO
2002	Po, 2001-2002	F_POC2002_01058	ADBPO
2002	Secchia, 2002, scala 1:30000	F_SEC2002_01083	ADBPO
2002	Secchia, 2002, scala 1:7000	F_SEC2002_01097	ADBPO
2002	Sesia-Cervo-Elvo, 2003, scala 1:30000	F_SES2002_01084	ADBPO
2002	Sesia-Cervo-Elvo, 2002, scala 1:7000	F_SES2002_01098	ADBPO
2002	Strona A, 11/03/2002	F_STR2002_01032	ADBPO
2002	Strona, 11/03/2002	F_STR2002_01033	ADBPO
2002	Tanaro 2002	F_TAN2002_01070	AIPO
2002	Toce, 2002, scala 1:30000	F_TOC2002_01087	ADBPO
2002	Trebbia, 2002, scala 1:30000	F_TRE2002_01085	ADBPO
2001	Po, 2001	F_POC2001_01041	ADBPO
2001	Strona, 26/06/2001	F_STR2001_01031	ADBPO
2000	Ceronda, 2000	F_CRD2000_01001	ADBPO
2000	Chisone, 2000	F_CHN2000_01002	ADBPO
2000	Chiusella, 2000	F_CHU2000_01003	ADBPO
2000	Dora Baltea, 2000	F_DBA2000_01035	ADBPO
2000	Dora Baltea, 2000, scala 1:30000	F_DBA2000_01004	ADBPO
2000	Dora Riparia, 2000	F_DRI2000_01006	ADBPO
2000	Gesso, 2000	F_GES2000_01057	ADBPO
2000	Orco, 2000	F_ORC2000_01008	ADBPO

Anno	NomeBreve	SiglaVolo	Archivio
2000	Pellice, 2000	F_PEL2000_01037	ADBPO
2000	Po, 2000	F_POC2000_01069	ADBPO
2000	Po, 2000	F_POC2000_01012	ADBPO
2000	Sangone, 2000	F_SAN2000_01018	ADBPO
2000	Stura di Demonte AT-CN, 2000	F_STD2000_01036	ADBPO
2000	Stura di Demonte, 2000	F_STD2000_01026	ADBPO
2000	Stura di Lanzo, 2000	F_STL2000_01027	ADBPO
2000	Varaita, 2000	F_VAR2000_01028	ADBPO
2000	Volo IT2000, 2000	T_ITA2000_00090	ADBPO
1995	Po, 16/01/1995	F_POC1995_01088	ADBPO
1995	Po, 1995	F_POC1995_01015	ADBPO
1995	Volo IGM, 1995-1996	T_ITA1996_01089	ADBPO
1994	Piemonte, novembre 1994	R_PIE1994_01073	ADBPO
1994	Po, dicembre 1994	F_POC1994_01038	ADBPO
1994	Tanaro-Bormida-Scrvia, 1994	F_TAN1994_01056	ADBPO
1994	Volo Italia, 1994	T_ITA1994_00085	ADBPO
1994	Volo Italia, 1994	T_ITA1994_00084	ADBPO
1993	Orco-Stura di Lanzo-Dora Baltea, 1993	F_ORC1993_01009	ADBPO
1993	Po, 1993	F_POC1993_01017	ADBPO
1993	Po, 1993	F_POC1993_01016	ADBPO
1993	Scrvia, 1993	F_SCR1993_01019	ADBPO
1992	Po, 1992	F_POC1992_01013	ADBPO
1987	Po, 1987	F_POC1987_01105	AIPO
1985	Oglio, 1985	F_OGL1985_01102	ADBPO
1983	Chiese, 1983	F_CHI1983_01074	AIPO
1983	Dora Baltea, 1983	F_DBA1983_01075	AIPO
1983	Parma, 1983	F_PAR1983_01076	AIPO
1983	Po Rovigo, 1983	F_POC1983_01103	AIPO
1980	Dora Riparia,1980	F_DRI1980_01005	ADBPO
1980	Oglio, 1980	F_OGL1980_01101	ADBPO
1979	Toce, 1979	F_TOC1979_01040	ADBPO
1975	Delta Po, 1975	F_POD1975_01077	AIPO
1975	Po, 1975	F_POC1975_01071	AIPO
1974	Delta Po, 1974	F_POD1974_01104	AIPO
1961	Po, 1961	F_POC1961_01072	AIPO
1960	Frana di Cerredolo, 1960	V_CRR1960_01039	ADBPO
1960	Secchia, 1960	F_SEC1960_01030	ADBPO
1959	Delta Po, 1959	F_POD1959_01055	ADBPO
1958	Po, 1958	F_POC1958_01054	ADBPO
1954	Volo GAI, 1954-1955	T_ITA1954_00001	ADBPO






Repertorio aereofotogrammetrico del bacino del fiume Po

Autorità di bacino del fiume Po - Parma

Volo GAI, 1954-1955

T_ITA1954_00001

 Italia ambito del volo	 Bacino Po ambito archivio	 Territorio soggetto tematico
---	--	---

Denominazione Volo GAI, 1954-1955

Tratto Territorio nazionale

Anno 1954

Periodo di volo 1954 - 1955

Evento -

Esecutore Gruppo Aeronautico Italiano


Committente U.S. Army Map Survey

Editore Istituto Geografico Militare

Riferimenti Volo [Gruppo Aeronautico Italiano], [Volo GAI, 1954-1955], [-], [Istituto Geografico Militare], [1954], [Scala 1:33000-60000], [Territorio nazionale]



fotogramma esemplificativo

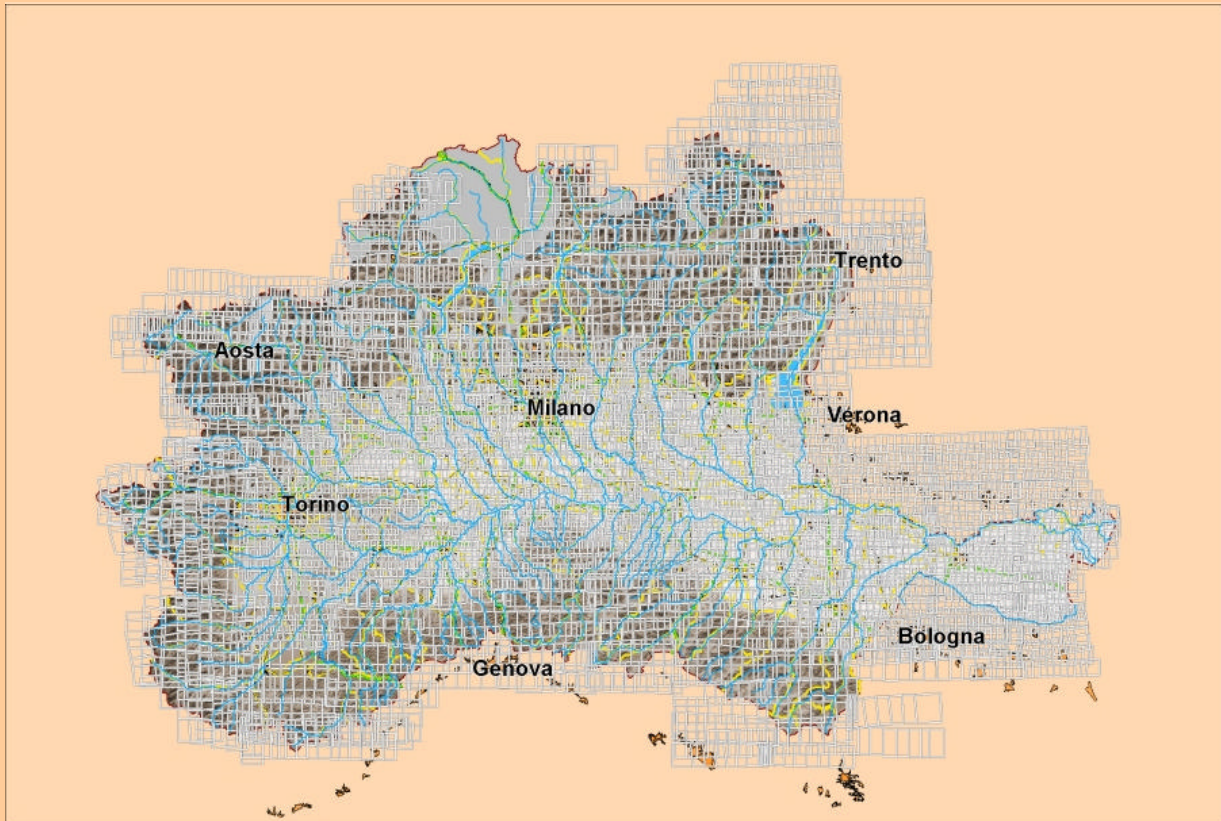




Repertorio aereofotogrammetrico del bacino del fiume Po

Autorità di bacino del fiume Po - Parma

foto indice



dati tecnici del volo

Scala	33000-60000	Fotoindice	ArcInfo
Quota m. volo (m)	6500*	elementi	fotogramma
Supporto	pellicola bianco-nero	accuratezza	cartografica
Camera	FAIRCHILD	Dim. fotogram. cm	24x25
Focale (mm)	153,26*	Num. fotogrammi	4167

disponibilità archivio

ADBPO

Num. fotogrammi	4167	Orientamento	<input type="checkbox"/>
Num. strisciate	484	georef. formato	
Fotoindice	SHP	georef. metodo	
livelli	fotogrammi completi	Modello stereo	<input type="checkbox"/>
Sis. riferimento	ED50-UTM32	Ortofotocarte	<input type="checkbox"/>
Fotogrammi	copia fotografica	allestimento	
Scansione	<input type="checkbox"/>	formato	
formato		pixel (m)	
risoluzione (dpi)		sis. riferimento	
Note			






Repertorio aereofotogrammetrico del bacino del fiume Po

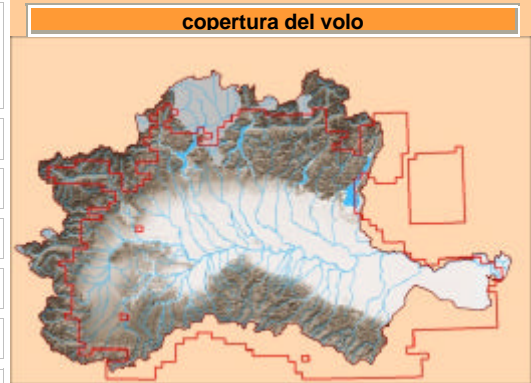
Autorità di bacino del fiume Po - Parma

Volo Italia, 1994


T_ITA1994_00084

 Italia ambito del volo	 Bacino Po ambito archivio	 Territorio soggetto tematico
---	--	---

Denominazione	Volo Italia, 1994, AIMA	
Tratto	Territorio nazionale	
Anno	1994	
Periodo di volo		
Evento	Verifiche contributi PAC	
Esecutore	Consorzio Compagnie Aeronautiche Parma	
Committente	AIMA	
Editore	AIMA	
Riferimenti Volo	[Consorzio Compagnie Aeronautiche Parma], [Volo Italia, 1994], [Verifiche contributi PAC], [AIMA], [1994], [Scala 1:75000], [Territorio nazionale]	



fotogramma esemplificativo

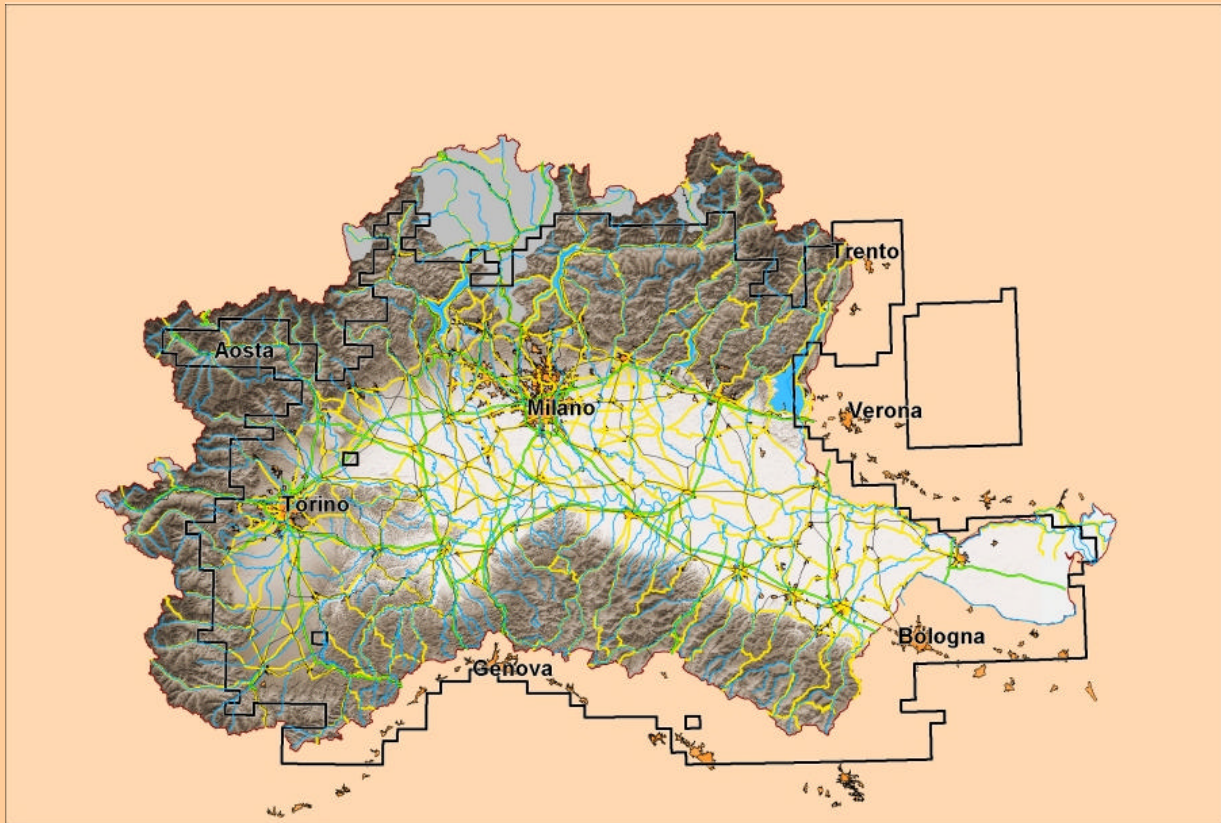




Repertorio aereofotogrammetrico del bacino del fiume Po

Autorità di bacino del fiume Po - Parma

foto indice



dati tecnici del volo

Scala	75000	Fotoindice	ArInfo
Quota m. volo (m)	10359	elementi	fotogramma
Supporto	pellicola bianco-nero	accuratezza	cartografica
Camera	WILD RC 20	Dim. fotogram. cm	
Focale (mm)	152,82*	Num. fotogrammi	

disponibilità archivio

ADBPO

Num. fotogrammi		Orientamento	<input type="checkbox"/>
Num. strisciate		georef. formato	
Fotoindice	SHP	georef. metodo	
livelli	volo derivato da copertura ortofoto	Modello stereo	<input type="checkbox"/>
Sis. riferimento	ED50-UTM32	Ortofotocarte	<input checked="" type="checkbox"/>
Fotogrammi	ortofoto	allestimento	1:10000
Scansione	<input type="checkbox"/>	formato	TIFF
formato		pixel (m)	1
risoluzione (dpi)		sis. riferimento	ED50-UTM32
Note			






Repertorio aereofotogrammetrico del bacino del fiume Po

Autorità di bacino del fiume Po - Parma

Volo Italia, 1994

T_ITA1994_00085

 Italia ambito del volo	 Bacino Po Sud Est ambito archivio	 Territorio soggetto tematico
---	--	---

Denominazione Volo Italia, 1994 Regione Emilia Romagna

Tratto Regione Emilia Romagna

Anno 1994

Periodo di volo Giugno-Settembre 1994

Evento Verifiche contributi PAC

Esecutore Consorzio Compagnie Aeronautiche Parma


Committente AIMA

Editore AIMA

Riferimenti Volo [Consorzio Compagnie Aeronautiche Parma], [Volo Italia, 1994], [Verifiche contributi PAC], [AIMA], [1994], [Scala 1:75000], [Regione Emilia Romagna]



fotogramma esemplificativo

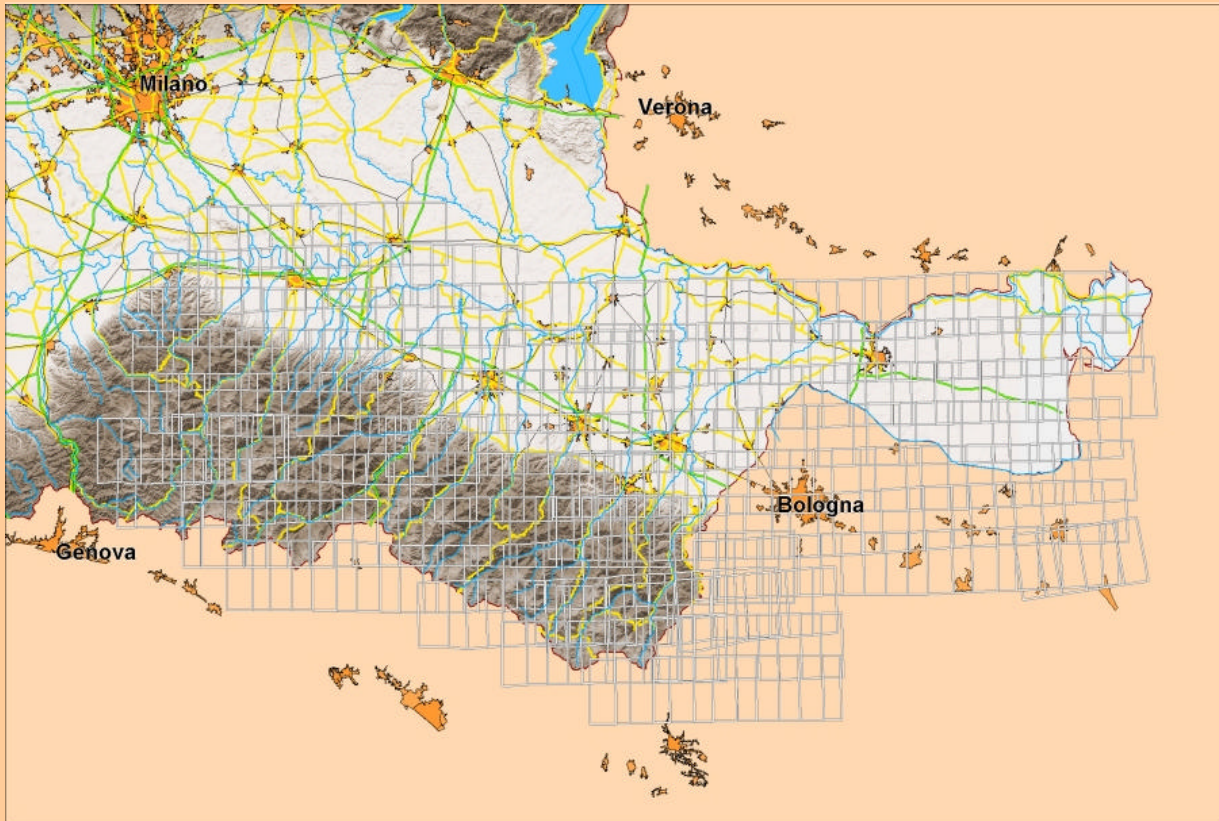




Repertorio aereofotogrammetrico del bacino del fiume Po

Autorità di bacino del fiume Po - Parma

foto indice



dati tecnici del volo

Scala	75000	Fotoindice	ArInfo
Quota m. volo (m)	10359	elementi	fotogramma
Supporto	pellicola bianco-nero	accuratezza	
Camera	WILD RC 20	Dim. fotogram. cm	24x25
Focale (mm)	152,82*	Num. fotogrammi	129

disponibilità archivio

ADBPO

Num. fotogrammi	129	Orientamento	<input type="checkbox"/>
Num. strisciate	14	georef. formato	
Fotoindice	SHP	georef. metodo	
livelli	fotogrammi completi	Modello stereo	<input type="checkbox"/>
Sis. riferimento	ED50-UTM32	Ortofotocarte	<input checked="" type="checkbox"/>
Fotogrammi	copia fotografica	allestimento	1:10000
Scansione	<input type="checkbox"/>	formato	TIFF
formato		pixel (m)	1
risoluzione (dpi)		sis. riferimento	ED50-UTM32
Note			






Repertorio aereofotogrammetrico del bacino del fiume Po

Autorità di bacino del fiume Po - Parma

Volo IT2000, 2000

T_ITA2000_00090

 Italia ambito del volo	 Bacino Po ambito archivio	 Territorio soggetto tematico
---	--	---

Denominazione Volo IT2000, 2000

Tratto Territorio nazionale

Anno 2000

Periodo di volo 1998-1999

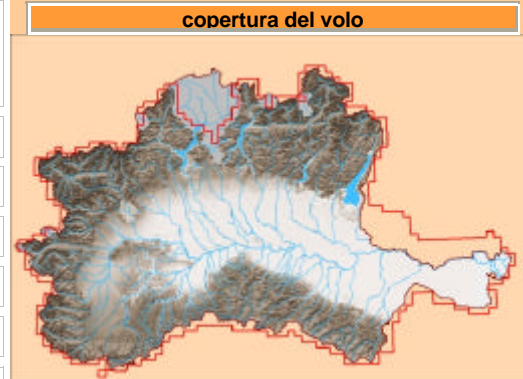
Evento -

Esecutore Compagnia generale riprese aeree Parma

Committente Compagnia generale riprese aeree Parma

Editore Compagnia generale riprese aeree Parma

Riferimenti Volo [Compagnia generale riprese aeree Parma], [Volo IT2000, 2000], [-], [Compagnia generale riprese aeree Parma], [2000], [Scala 1:40000], [Territorio nazionale]



fotogramma esemplificativo

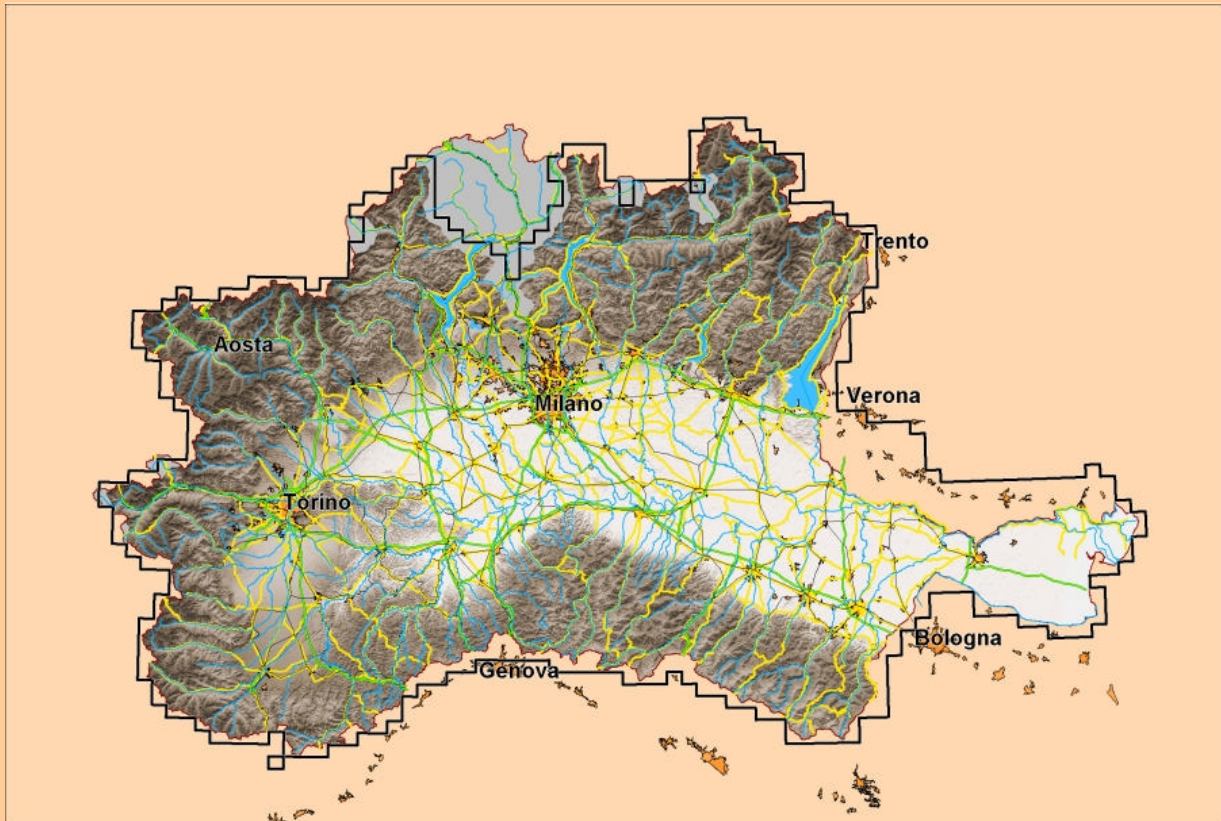




Repertorio aereofotogrammetrico del bacino del fiume Po

Autorità di bacino del fiume Po - Parma

foto indice



dati tecnici del volo

Scala	40000	Fotoindice	QU ortofotocarta
Quota m. volo (m)	6000	elementi	foglio
Supporto	pellicola colore	accuratezza	
Camera	WILD RC 20	Dim. fotogram. cm	23x23
Focale (mm)	150	Num. fotogrammi	22665

disponibilità archivio

ADBPO

Num. fotogrammi		Orientamento	<input type="checkbox"/>
Num. strisciate		georef. formato	
Fotoindice		georef. metodo	
livelli	volo derivato da copertura ortofoto	Modello stereo	<input type="checkbox"/>
Sis. riferimento		Ortofotocarte	<input checked="" type="checkbox"/>
Fotogrammi	ortofoto	allestimento	1:10000
Scansione	<input type="checkbox"/>	formato	TIFF
formato		pixel (m)	1
risoluzione (dpi)		sis. riferimento	ED50-UTM32
Note			



Repertorio aereofotogrammetrico del bacino del fiume Po

Autorità di bacino del fiume Po - Parma

Ceronda, 2000

F_CRD2000_01001



Piemonte
ambito del volo



Stura di Lanzo Orco
ambito archivio



Reticolo fluviale
soggetto tematico

Denominazione Ceronda, 2000, alluvione 2000

Tratto da Givoletto a Torino

Anno 2000

Periodo di volo 18/10/2000

Evento alluvione 2000

Esecutore Alifoto srl Torino

Committente Provincia di Torino


Editore Provincia di Torino

Riferimenti Volo [Alifoto srl Torino], [Ceronda, 2000], [alluvione 2000], [Provincia di Torino], [2000], [Scala 1:10000*], [da Givoletto a Torino]

copertura del volo



fotogramma esemplificativo

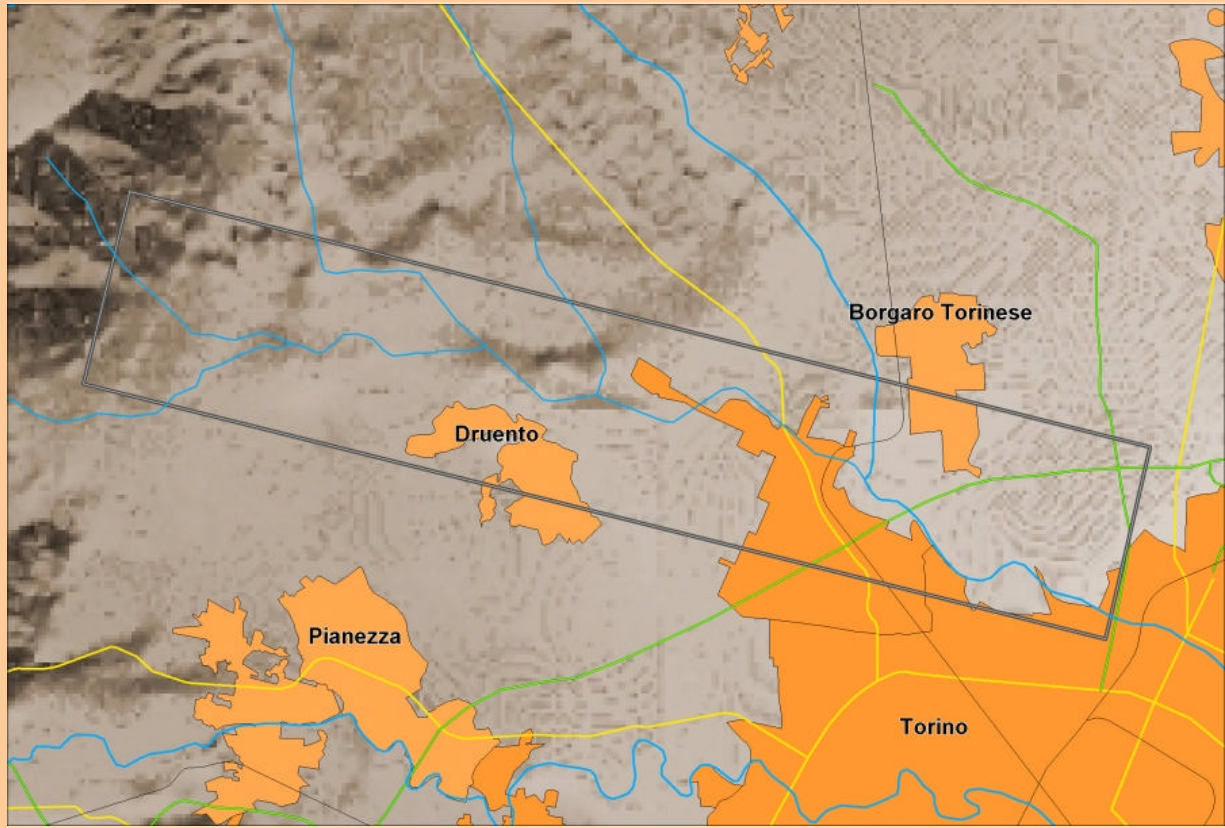




Repertorio aereofotogrammetrico del bacino del fiume Po

Autorità di bacino del fiume Po - Parma

foto indice



dati tecnici del volo

Scala	10000*	Fotoindice	IGM 1:100.000
Quota m. volo (m)	2150*	elementi	fotogramma
Supporto	pellicola bianco-nero	accuratezza	cartografica
Camera		Dim. fotogram. cm	23x23
Focale (mm)	151,94*	Num. fotogrammi	15

disponibilità archivio

ADBPO

Num. fotogrammi	15	Orientamento	<input type="checkbox"/>
Num. strisciate	1	georef. formato	
Fotoindice	SHP	georef. metodo	
livelli	strisciate complete	Modello stereo	<input type="checkbox"/>
Sis. riferimento	ED50-UTM32	Ortofotocarte	<input type="checkbox"/>
Fotogrammi	copia fotografica	allestimento	
Scansione	<input type="checkbox"/>	formato	
formato		pixel (m)	
risoluzione (dpi)		sis. riferimento	
Note			






Repertorio aereofotogrammetrico del bacino del fiume Po

Autorità di bacino del fiume Po - Parma

Chisone, 2000

F_CHN2000_01002

 Piemonte ambito del volo	 Pellice Chisone Sangone Chisola ambito archivio	 Reticolo fluviale soggetto tematico
---	--	--

Denominazione Chisone, 2000, alluvione 2000

Tratto da Colle Valletta a confluenza Pellice

Anno 2000

Periodo di volo 18-24/10/2000

Evento alluvione 2000

Esecutore Compagnia generale riprese aeree Parma


Committente Provincia di Torino

Editore Provincia di Torino

Riferimenti Volo [Compagnia generale riprese aeree Parma], [Chisone, 2000], [alluvione 2000], [Provincia di Torino], [2000], [Scala 1:15000], [da Colle Valletta a confluenza Pellice]



fotogramma esemplificativo





Repertorio aereofotogrammetrico del bacino del fiume Po

Autorità di bacino del fiume Po - Parma

foto indice



dati tecnici del volo

Scala	15000	Fotoindice	IGM 1:100.000
Quota m. volo (m)	2100*	elementi	fotogramma
Supporto	pellicola colore	accuratezza	cartografica
Camera	WILD RC 30	Dim. fotogram. cm	23x23
Focale (mm)	153,31*	Num. fotogrammi	84

disponibilità archivio

ADBPO

Num. fotogrammi	84	Orientamento	<input type="checkbox"/>
Num. strisciate	6	georef. formato	
Fotoindice	SHP	georef. metodo	
livelli	fotogramma inizio - fine	Modello stereo	<input type="checkbox"/>
Sis. riferimento	ED50-UTM32	Ortofotocarte	<input type="checkbox"/>
Fotogrammi	copia fotografica	allestimento	
Scansione	<input type="checkbox"/>	formato	
formato		pixel (m)	
risoluzione (dpi)		sis. riferimento	
Note			



Repertorio aereofotogrammetrico del bacino del fiume Po

Autorità di bacino del fiume Po - Parma

Chiusella, 2000

F_CHU2000_01003



Piemonte
ambito del volo



Dora Baltea
ambito archivio



Reticolo fluviale
soggetto tematico

Denominazione Chiusella, 2000, alluvione 2000

Tratto da Tissone a confluenza Dora Baltea

Anno 2000

Periodo di volo 18-24/10/2000

Evento alluvione 2000

Esecutore Compagnia generale riprese aeree Parma

Committente Provincia di Torino


Editore Provincia di Torino

Riferimenti Volo [Compagnia generale riprese aeree Parma], [Chiusella, 2000], [alluvione 2000], [Provincia di Torino], [2000], [Scala 1:15000], [da Tissone a confluenza Dora Baltea]

copertura del volo



fotogramma esemplificativo

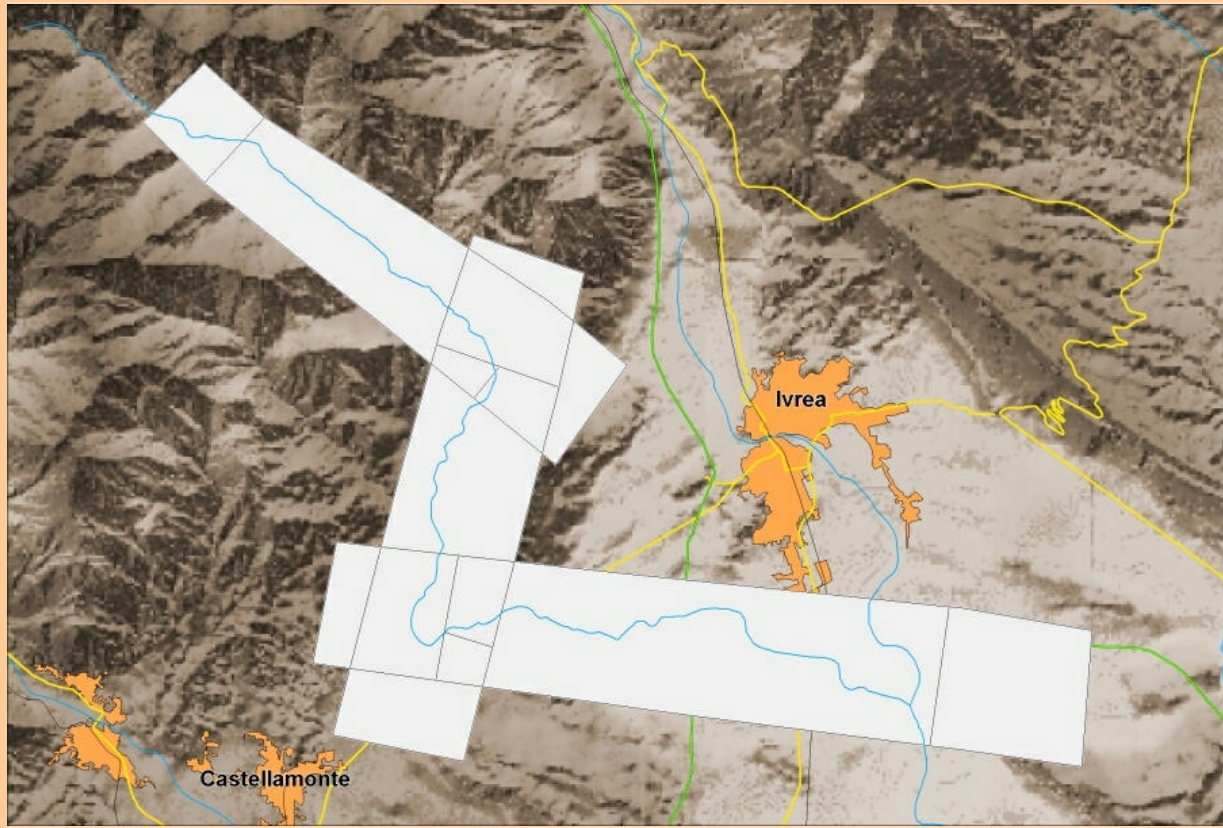




Repertorio aereofotogrammetrico del bacino del fiume Po

Autorità di bacino del fiume Po - Parma

foto indice



dati tecnici del volo

Scala	15000	Fotoindice	IGM 1:100.000
Quota m. volo (m)	2100*	elementi	fotogramma
Supporto	pellicola colore	accuratezza	cartografica
Camera	WILD RC 30	Dim. fotogram. cm	23x23
Focale (mm)	153,31*	Num. fotogrammi	55

disponibilità archivio

ADBPO

Num. fotogrammi	55	Orientamento	<input type="checkbox"/>
Num. strisciate	4	georef. formato	
Fotoindice	SHP	georef. metodo	
livelli	fotogramma inizio - fine	Modello stereo	<input type="checkbox"/>
Sis. riferimento	ED50-UTM32	Ortofotocarte	<input type="checkbox"/>
Fotogrammi	copia fotografica	allestimento	
Scansione	<input type="checkbox"/>	formato	
formato		pixel (m)	
risoluzione (dpi)		sis. riferimento	
Note			



Repertorio aereofotogrammetrico del bacino del fiume Po

Autorità di bacino del fiume Po - Parma

Dora Baltea, 2000, scala 1:30000

F_DBA2000_01004



Piemonte
ambito del volo



Dora Baltea
ambito archivio



Reticolo fluviale
soggetto tematico

Denominazione Dora Baltea, 2000, scala 1:30000, alluvione 2000

Tratto da Aymavilles a confluenza Po

Anno 2000

Periodo di volo 18-24/10/2000

Evento alluvione 2000

Esecutore Compagnia generale riprese aeree Parma

Committente Provincia di Torino


Editore Provincia di Torino

Riferimenti Volo [Compagnia generale riprese aeree Parma], [Dora Baltea, 2000, scala 1:30000], [alluvione 2000], [Provincia di Torino], [2000], [Scala 1:30000], [da Aymavilles a confluenza Po]

copertura del volo



fotogramma esemplificativo

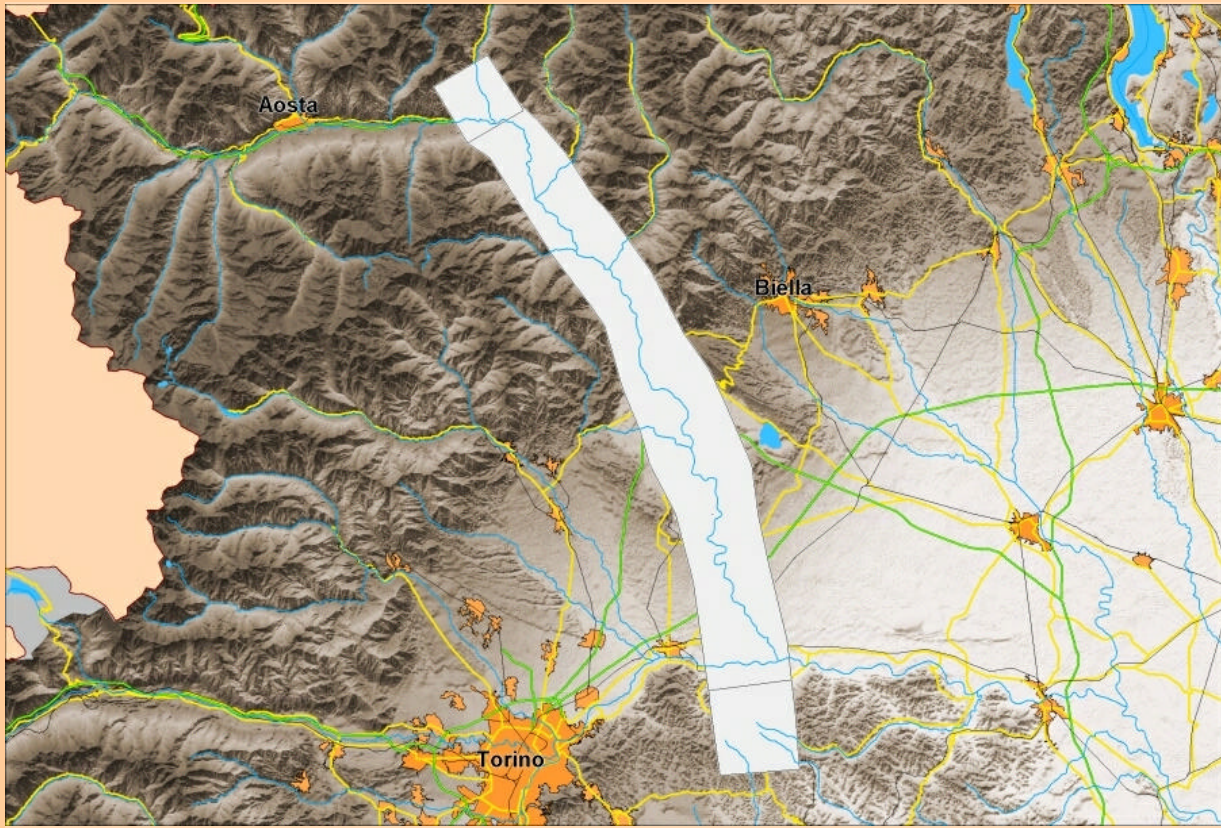




Repertorio aereofotogrammetrico del bacino del fiume Po

Autorità di bacino del fiume Po - Parma

foto indice



dati tecnici del volo

Scala	30000	Fotoindice	IGM 1:100.000
Quota m. volo (m)	6400*	elementi	fotogramma
Supporto	pellicola colore	accuratezza	cartografica
Camera	WILD RC 30	Dim. fotogram. cm	23x23
Focale (mm)	152,82*	Num. fotogrammi	25

disponibilità archivio

ADBPO

Num. fotogrammi	25	Orientamento	<input type="checkbox"/>
Num. strisciate	1	georef. formato	
Fotoindice	SHP	georef. metodo	
livelli	fotogramma inizio - fine	Modello stereo	<input type="checkbox"/>
Sis. riferimento	ED50-UTM32	Ortofotocarte	<input type="checkbox"/>
Fotogrammi	copia fotografica	allestimento	
Scansione	<input type="checkbox"/>	formato	
formato		pixel (m)	
risoluzione (dpi)		sis. riferimento	
Note			



Repertorio aereofotogrammetrico del bacino del fiume Po

Autorità di bacino del fiume Po - Parma

Dora Riparia, 1980

F_DRI1980_01005



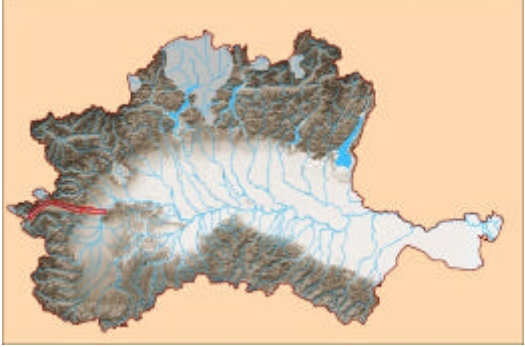
Piemonte
ambito del volo



Dora Riparia
ambito archivio



Reticolo fluviale
soggetto tematico

Denominazione	Dora Riparia, 1980	
Tratto	da Oulx a confluenza Po	
Anno	1980	
Periodo di volo	Agosto 1981	
Evento	-	
Esecutore	Compagnia generale riprese aeree Parma	
Committente	Regione Piemonte	
Editore	Regione Piemonte	
Riferimenti Volo	[Compagnia generale riprese aeree Parma], [Dora Riparia, 1980], [-], [Regione Piemonte], [1980], [Scala 1:13000], [da Oulx a confluenza Po]	

fotogramma esemplificativo

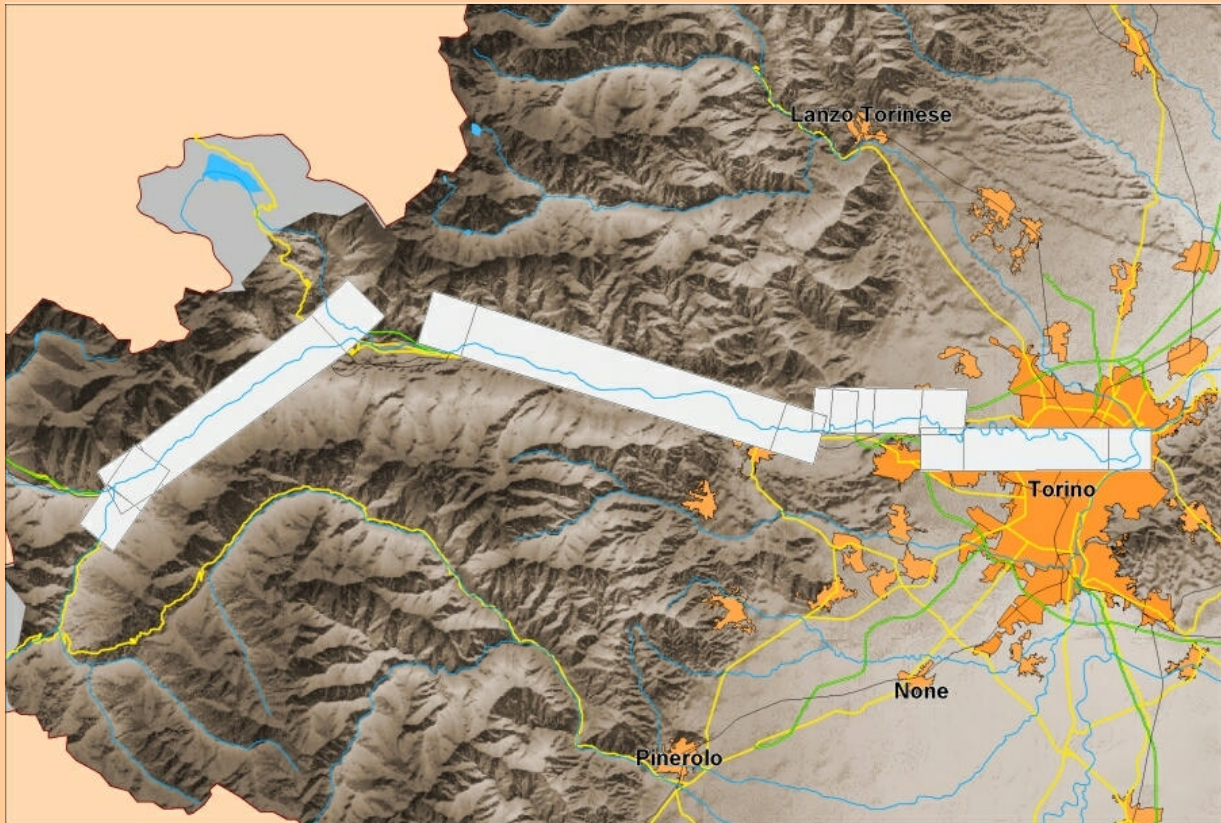




Repertorio aereofotogrammetrico del bacino del fiume Po

Autorità di bacino del fiume Po - Parma

foto indice



dati tecnici del volo

Scala	13000	Fotoindice	SHP
Quota m. volo (m)	3025*	elementi	fotogramma
Supporto	pellicola bianco-nero	accuratezza	ricostruito da fotogrammi
Camera		Dim. fotogram. cm	23x23
Focale (mm)	151,79*	Num. fotogrammi	77

disponibilità archivio

ADBPO

Num. fotogrammi	77	Orientamento	<input type="checkbox"/>
Num. strisciate	6	georef. formato	
Fotoindice	SHP	georef. metodo	
livelli	fotogramma inizio - fine	Modello stereo	<input type="checkbox"/>
Sis. riferimento	ED50-UTM32	Ortofotocarte	<input type="checkbox"/>
Fotogrammi	copia fotografica	allestimento	
Scansione	<input type="checkbox"/>	formato	
formato		pixel (m)	
risoluzione (dpi)		sis. riferimento	
Note			



Repertorio aereofotogrammetrico del bacino del fiume Po

Autorità di bacino del fiume Po - Parma

Dora Riparia, 2000

F_DRI2000_01006



Piemonte
ambito del volo



Dora Riparia
ambito archivio



Reticolo fluviale
soggetto tematico

Denominazione Dora Riparia, 2000, alluvione 2000

Tratto da Baratte a confluenza Po

Anno 2000

Periodo di volo 18/10/2000

Evento alluvione 2000

Esecutore Alifoto srl Torino

Committente Provincia di Torino


Editore Provincia di Torino

Riferimenti Volo [Alifoto srl Torino], [Dora Riparia, 2000], [alluvione 2000], [Provincia di Torino], [2000], [Scala 1:10000*], [da Baratte a confluenza Po]

copertura del volo



fotogramma esemplificativo

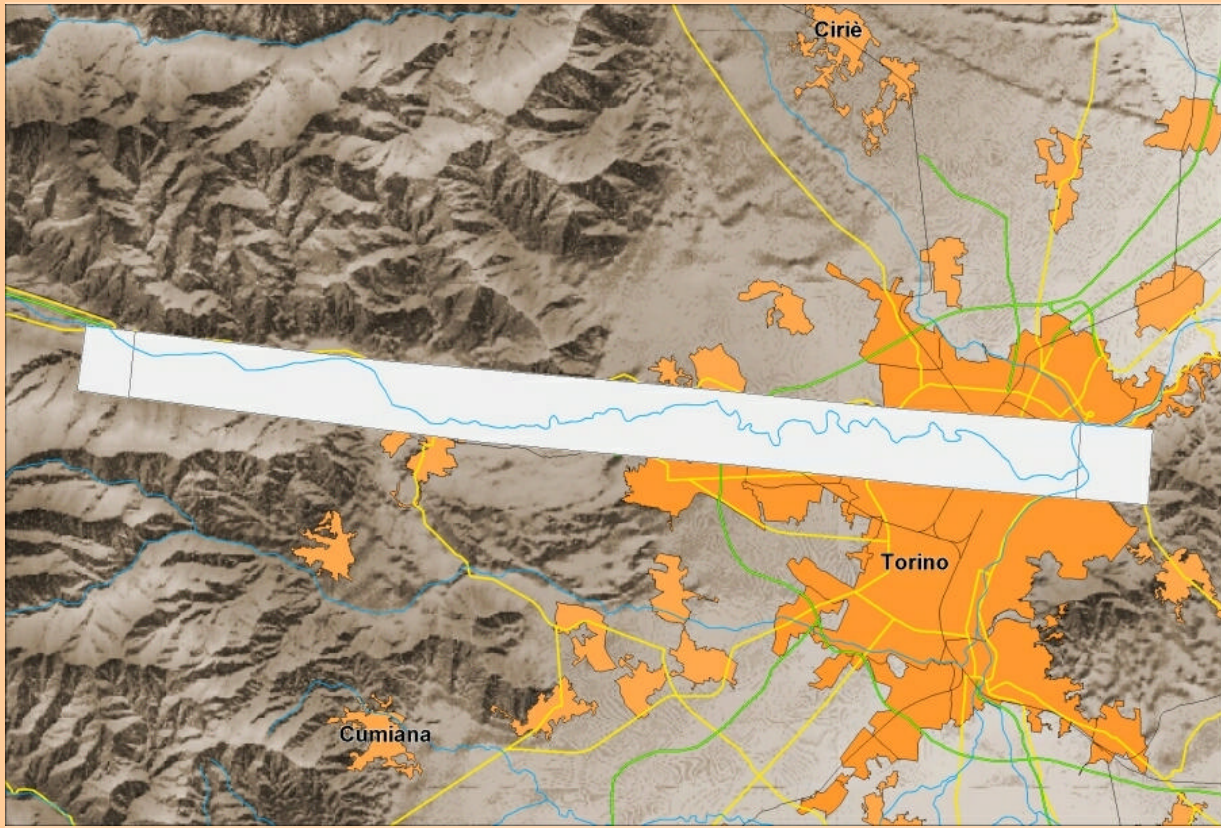




Repertorio aereofotogrammetrico del bacino del fiume Po

Autorità di bacino del fiume Po - Parma

foto indice



dati tecnici del volo

Scala	10000*	Fotoindice	IGM 1:100.000
Quota m. volo (m)	2220*	elementi	fotogramma
Supporto	pellicola bianco-nero	accuratezza	cartografica
Camera		Dim. fotogram. cm	23x23
Focale (mm)		Num. fotogrammi	42

disponibilità archivio

ADBPO

Num. fotogrammi	42	Orientamento	<input type="checkbox"/>
Num. strisciate	1	georef. formato	
Fotoindice	SHP	georef. metodo	
livelli	fotogramma inizio - fine	Modello stereo	<input type="checkbox"/>
Sis. riferimento	ED50-UTM32	Ortofotocarte	<input type="checkbox"/>
Fotogrammi	copia fotografica	allestimento	
Scansione	<input type="checkbox"/>	formato	
formato		pixel (m)	
risoluzione (dpi)		sis. riferimento	
Note			



Repertorio aereofotogrammetrico del bacino del fiume Po

Autorità di bacino del fiume Po - Parma

Orco, 2000

F_ORC2000_01008



Piemonte
ambito del volo



Stura di Lanzo Orco
ambito archivio



Reticolo fluviale
soggetto tematico

Denominazione Orco, 2000, alluvione 2000

Tratto da Pont Canavese a confluenza Po

Anno 2000

Periodo di volo 18-24/10/2000

Evento alluvione 2000

Esecutore Compagnia generale riprese aeree Parma

Committente Provincia di Torino

Editore Provincia di Torino

Riferimenti Volo [Compagnia generale riprese aeree Parma], [Orco, 2000], [alluvione 2000], [Provincia di Torino], [2000], [Scala 1:15000*], [da Pont Canavese a confluenza Po]

copertura del volo



fotogramma esemplificativo

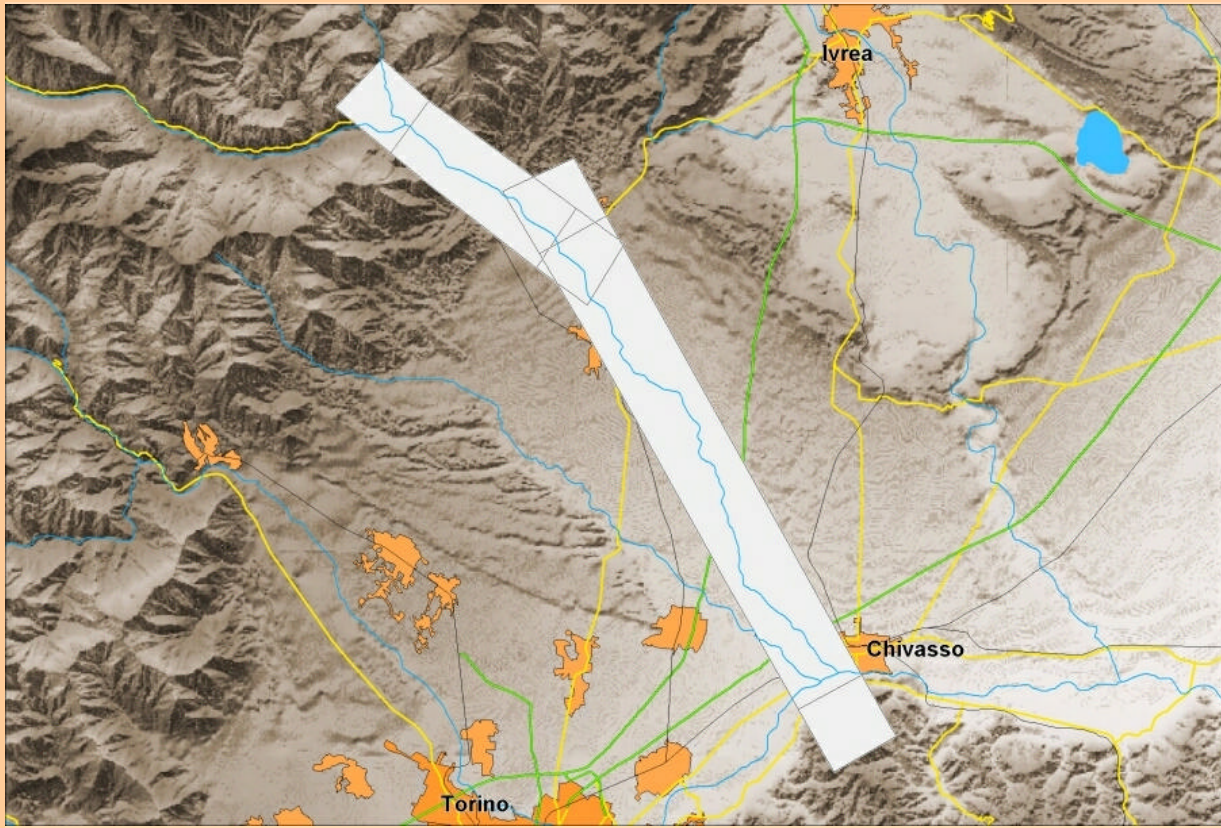




Repertorio aereofotogrammetrico del bacino del fiume Po

Autorità di bacino del fiume Po - Parma

foto indice



dati tecnici del volo

Scala	15000*	Fotoindice	IGM 1:100.000
Quota m. volo (m)	2100*	elementi	strisciata
Supporto	pellicola colore	accuratezza	cartografica
Camera	WILD RC 30	Dim. fotogram. cm	23x23
Focale (mm)	153,31*	Num. fotogrammi	35

disponibilità archivio

ADBPO

Num. fotogrammi	35	Orientamento	<input type="checkbox"/>
Num. strisciate	2	georef. formato	
Fotoindice	SHP	georef. metodo	
livelli	fotogramma inizio - fine	Modello stereo	<input type="checkbox"/>
Sis. riferimento	ED50-UTM32	Ortofotocarte	<input type="checkbox"/>
Fotogrammi	copia fotografica	allestimento	
Scansione	<input type="checkbox"/>	formato	
formato		pixel (m)	
risoluzione (dpi)		sis. riferimento	
Note			



Repertorio aereofotogrammetrico del bacino del fiume Po

Autorità di bacino del fiume Po - Parma

Orco-Stura di Lanzo-Dora Baltea, 1993

F_ORC1993_01009



Piemonte
ambito del volo



Dora Baltea
ambito archivio



Reticolo fluviale
soggetto tematico

Denominazione Orco-Stura di Lanzo-Dora Baltea, 1993

Tratto da Pont Canavese a confluenza Po - da Lanzo Torinese a confluenza Po - da Montaldo Dora a confluenza Po

Anno 1993

Periodo di volo Settembre 1993

Evento -

Esecutore Compagnia generale riprese aeree Parma

Committente -

Editore -

Riferimenti Volo [Compagnia generale riprese aeree Parma], [Orco-Stura di Lanzo-Dora Baltea, 1993], [-], [-], [1993], [Scala 1:15000-20000], [da Pont Canavese a confluenza Po - da Lanzo Torinese a confluenza Po - da Montaldo Dora a confluenza Po]

copertura del volo



fotogramma esemplificativo

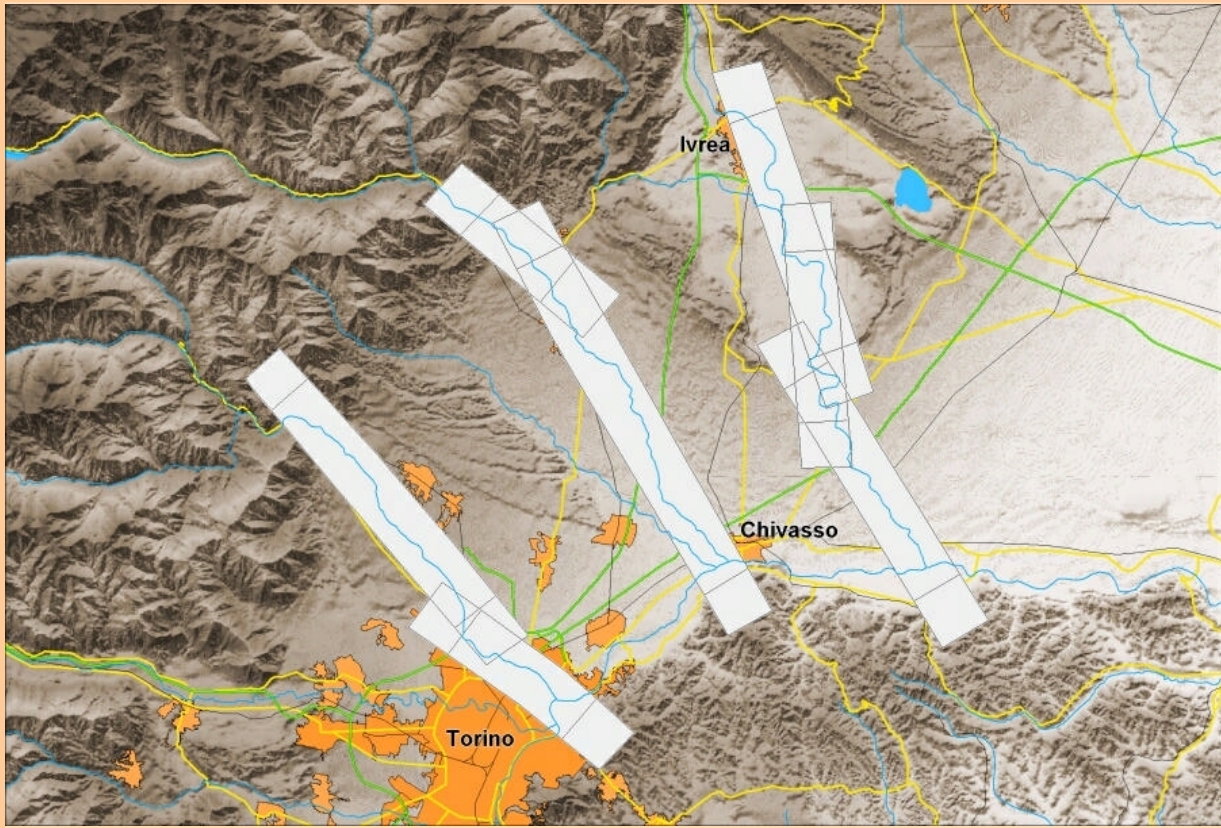




Repertorio aereofotogrammetrico del bacino del fiume Po

Autorità di bacino del fiume Po - Parma

foto indice



dati tecnici del volo

Scala	15000-20000	Fotoindice	CTR 1:50.000
Quota m. volo (m)	2400*	elementi	fotogramma
Supporto	pellicola bianco-nero	accuratezza	cartografica
Camera	ZEISS	Dim. fotogram. cm	23x23
Focale (mm)	153,13*	Num. fotogrammi	113

disponibilità archivio

ADBPO

Num. fotogrammi	113	Orientamento	<input type="checkbox"/>
Num. strisciate	7	georef. formato	
Fotoindice	SHP	georef. metodo	
livelli	fotogramma inizio - fine	Modello stereo	<input type="checkbox"/>
Sis. riferimento	ED50-UTM32	Ortofotocarte	<input type="checkbox"/>
Fotogrammi	copia fotografica	allestimento	
Scansione	<input type="checkbox"/>	formato	
formato		pixel (m)	
risoluzione (dpi)		sis. riferimento	
Note			



Repertorio aereofotogrammetrico del bacino del fiume Po

Autorità di bacino del fiume Po - Parma

Po, 2000

F_POC2000_01012



Bacino Po
ambito del volo



Bacino Po Ovest
ambito archivio



Asta Po
soggetto tematico

Denominazione Po, 2000

Tratto da Carignano a Chivasso

Anno 2000

Periodo di volo

Evento -

Esecutore Alifoto srl Torino

Committente Provincia di Torino

Editore Provincia di Torino

Riferimenti Volo [Alifoto srl Torino], [Po, 2000], [-], [Provincia di Torino], [2000], [Scala 1:10000*], [da Carignano a Chivasso]

copertura del volo



fotogramma esemplificativo

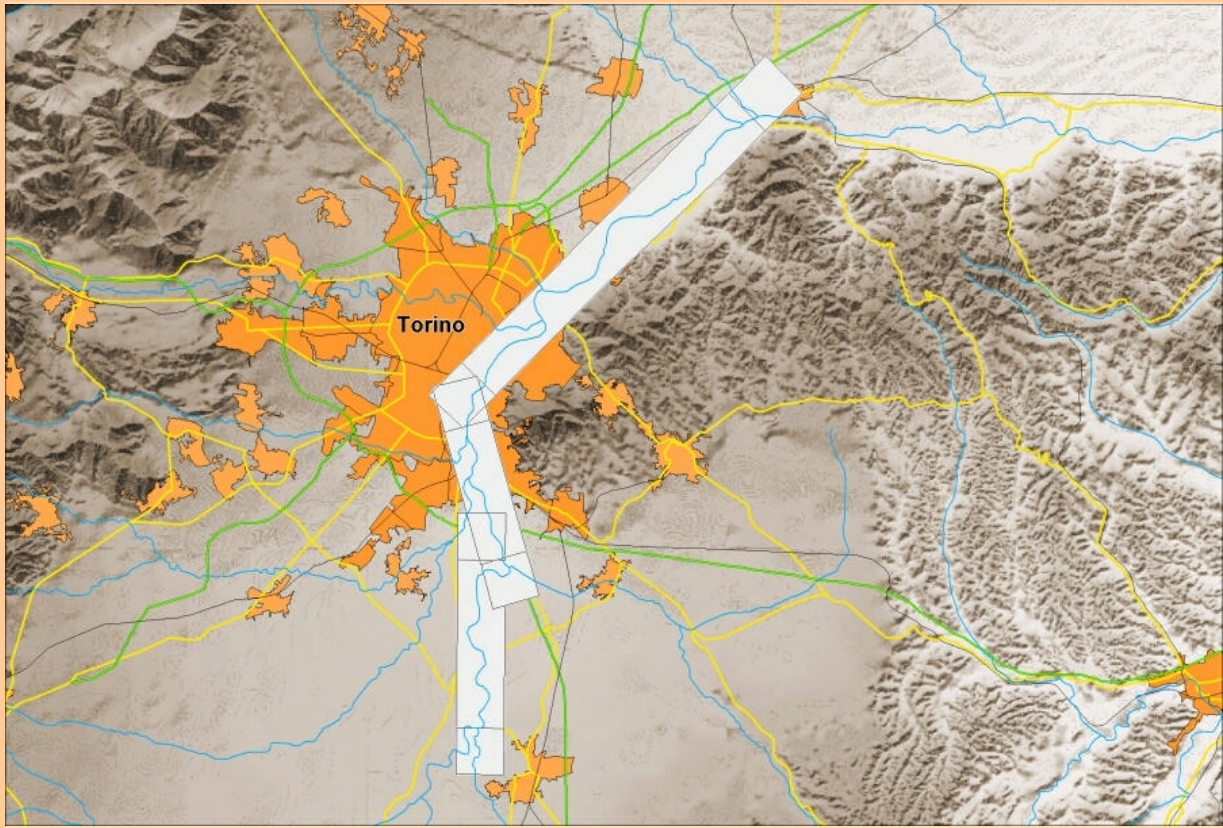




Repertorio aereofotogrammetrico del bacino del fiume Po

Autorità di bacino del fiume Po - Parma

foto indice



dati tecnici del volo

Scala	10000*	Fotoindice	IGM 1:100.000
Quota m. volo (m)	2180*	elementi	fotogramma
Supporto	pellicola bianco-nero	accuratezza	cartografica
Camera		Dim. fotogram. cm	23x23
Focale (mm)	151,94	Num. fotogrammi	52

disponibilità archivio

ADBPO

Num. fotogrammi	52	Orientamento	<input type="checkbox"/>
Num. strisciate	3	georef. formato	
Fotoindice	SHP	georef. metodo	
livelli	fotogramma inizio - fine	Modello stereo	<input type="checkbox"/>
Sis. riferimento	ED50-UTM32	Ortofotocarte	<input type="checkbox"/>
Fotogrammi	copia fotografica	allestimento	
Scansione	<input type="checkbox"/>	formato	
formato		pixel (m)	
risoluzione (dpi)		sis. riferimento	
Note			



Repertorio aereofotogrammetrico del bacino del fiume Po

Autorità di bacino del fiume Po - Parma

Po, 1992

F_POC1992_01013



Bacino Po
ambito del volo



Bacino Po Sud Est
ambito archivio




Asta Po
soggetto tematico

Denominazione	Po, 1992
Tratto	da Cremona alla foce
Anno	1992
Periodo di volo	Novembre 1992
Evento	-
Esecutore	Compagnia generale riprese aeree Parma
Committente	-
Editore	-
Riferimenti Volo	[Compagnia generale riprese aeree Parma], [Po, 1992], [-], [-], [1992], [Scala 1:15000*], [da Cremona alla foce]



fotogramma esemplificativo

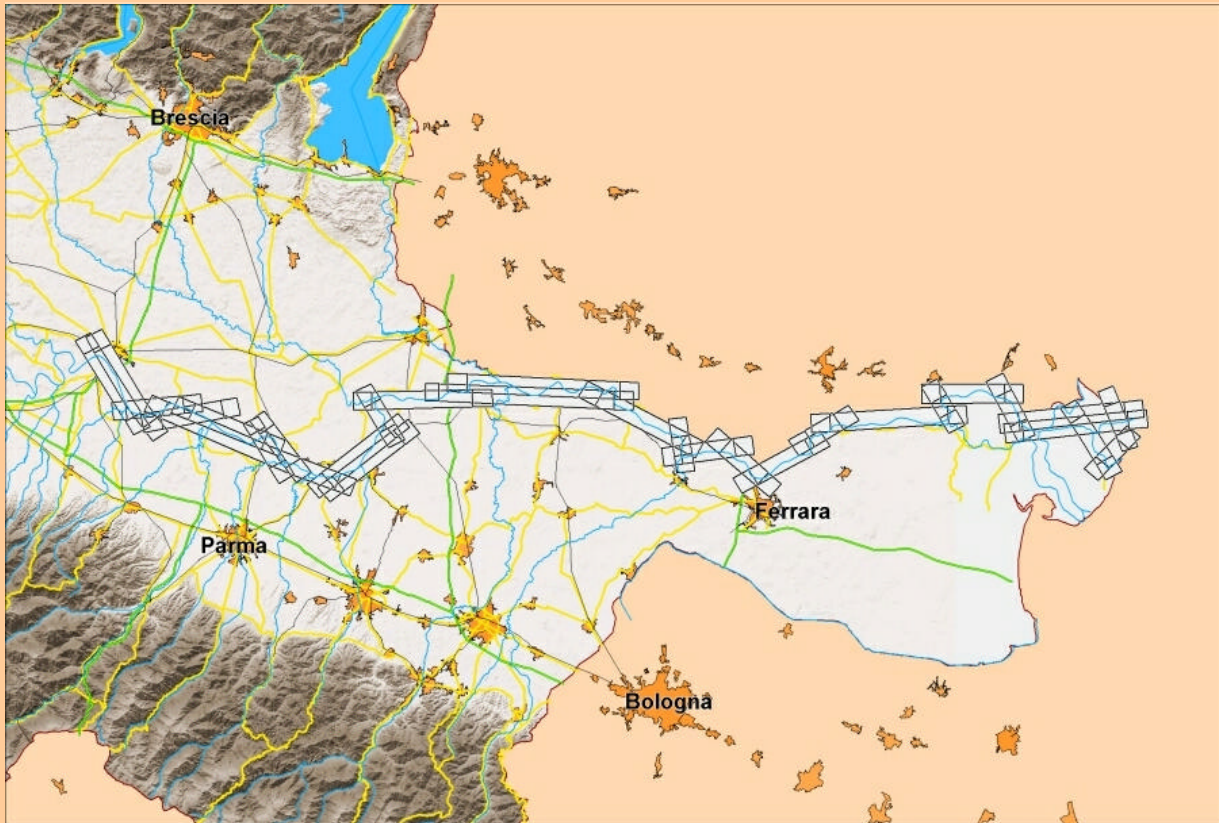




Repertorio aereofotogrammetrico del bacino del fiume Po

Autorità di bacino del fiume Po - Parma

foto indice



dati tecnici del volo

Scala	15000*	Fotoindice	CTR
Quota m. volo (m)	2420*	elementi	fotogramma
Supporto	pellicola bianco-nero	accuratezza	cartografica
Camera	WILD RC 20	Dim. fotogram. cm	24x25
Focale (mm)	153,20*	Num. fotogrammi	447

disponibilità archivio

ADBPO

Num. fotogrammi	447	Orientamento	<input type="checkbox"/>
Num. strisciate	29	georef. formato	
Fotoindice	SHP	georef. metodo	
livelli	fotogramma inizio - fine	Modello stereo	<input type="checkbox"/>
Sis. riferimento	ED50-UTM32	Ortofotocarte	<input type="checkbox"/>
Fotogrammi	copia fotografica	allestimento	
Scansione	<input type="checkbox"/>	formato	
formato		pixel (m)	
risoluzione (dpi)		sis. riferimento	
Note			



Repertorio aereofotogrammetrico del bacino del fiume Po

Autorità di bacino del fiume Po - Parma

Po, 2003

F_POC2003_01014



Bacino Po
ambito del volo



Bacino Po Nord Est
ambito archivio



Asta Po
soggetto tematico

Denominazione Po, 2003, magra

Tratto da Pavia a Pontelagoscuro

Anno 2003

Periodo di volo 10/07/2003

Evento magra

Esecutore Compagnia generale riprese aeree Parma

Committente Agenzia Interegionale del fiume Po


Editore Agenzia Interegionale del fiume Po

Riferimenti Volo [Compagnia generale riprese aeree Parma], [Po, 2003], [magra], [Agenzia Interegionale del fiume Po], [2003], [Scala 1:7000*], [da Pavia a Pontelagoscuro]

copertura del volo



fotogramma esemplificativo





Repertorio aereofotogrammetrico del bacino del fiume Po

Autorità di bacino del fiume Po - Parma

foto indice



dati tecnici del volo

Scala	7000*	Fotoindice	DWG
Quota m. volo (m)	1152*	elementi	fotogramma
Supporto	pellicola colore	accuratezza	cartografica
Camera	WILD RC 30	Dim. fotogram. cm	23x23
Focale (mm)	152,93*	Num. fotogrammi	475

disponibilità archivio

ADBPO

Num. fotogrammi	475	Orientamento	<input type="checkbox"/>
Num. strisciate	46	georef. formato	
Fotoindice	SHP	georef. metodo	
livelli	fotogramma inizio - fine	Modello stereo	<input type="checkbox"/>
Sis. riferimento	ED50-UTM32	Ortofotocarte	<input type="checkbox"/>
Fotogrammi	copia fotografica	allestimento	
Scansione	<input type="checkbox"/>	formato	
formato		pixel (m)	
risoluzione (dpi)		sis. riferimento	
Note			



Repertorio aereofotogrammetrico del bacino del fiume Po

Autorità di bacino del fiume Po - Parma

Po, 1995

F_POC1995_01015



Bacino Po
ambito del volo



Bacino Po Sud Est
ambito archivio



Asta Po
soggetto tematico

Denominazione	Po, 1995
Tratto	da Pavia alla foce
Anno	1995
Periodo di volo	Marzo 1995
Evento	-
Esecutore	Compagnia generale riprese aeree Parma
Committente	-
Editore	-
Riferimenti Volo	[Compagnia generale riprese aeree Parma], [Po, 1995], [-], [-], [1995], [Scala 1:15000], [da Pavia alla foce]



fotogramma esemplificativo

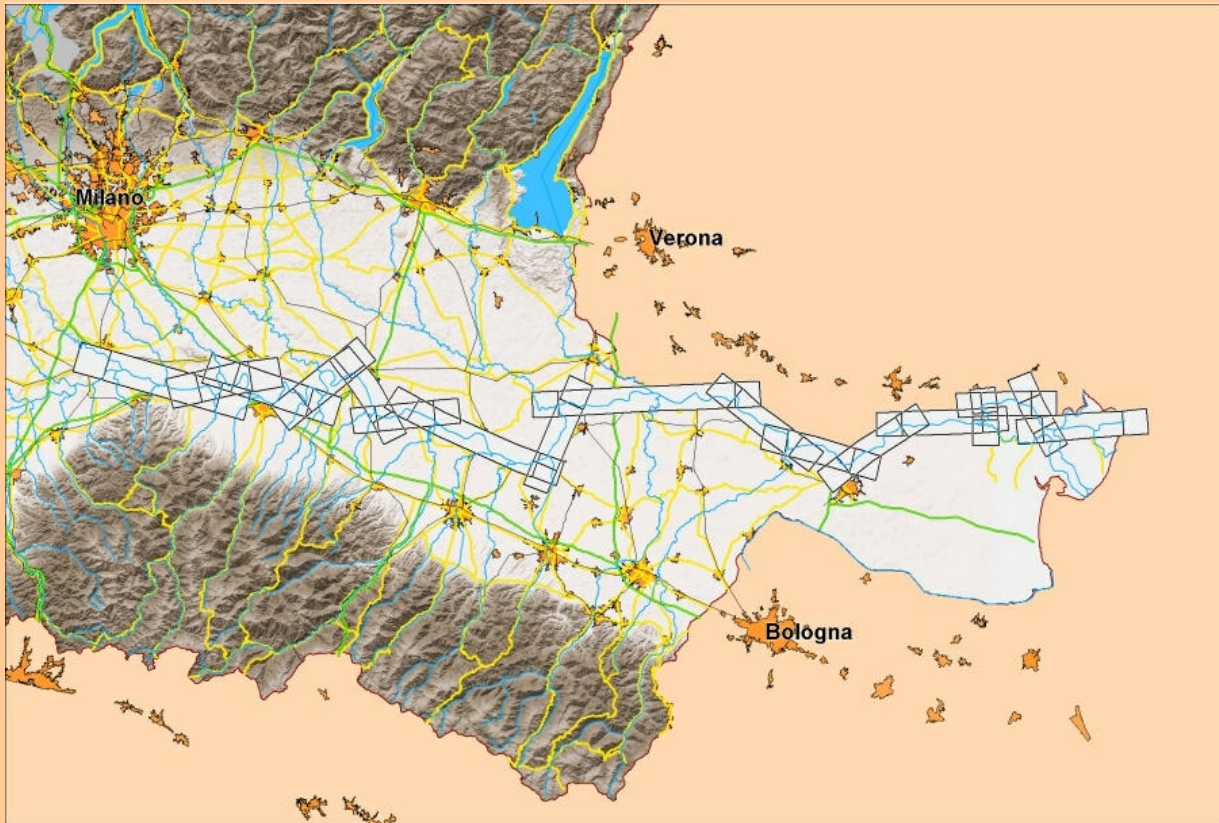




Repertorio aereofotogrammetrico del bacino del fiume Po

Autorità di bacino del fiume Po - Parma

foto indice



dati tecnici del volo

Scala	15000	Fotoindice	CTR
Quota m. volo (m)	2600*	elementi	fotogramma
Supporto	pellicola bianco-nero	accuratezza	cartografica
Camera	WILD RC 30	Dim. fotogram. cm	24x25
Focale (mm)	152,82*	Num. fotogrammi	208

disponibilità archivio

ADBPO

Num. fotogrammi	208	Orientamento	<input type="checkbox"/>
Num. strisciate	17	georef. formato	
Fotoindice	SHP	georef. metodo	
livelli	fotogramma inizio - fine	Modello stereo	<input type="checkbox"/>
Sis. riferimento	ED50-UTM32	Ortofotocarte	<input type="checkbox"/>
Fotogrammi	copia fotografica	allestimento	
Scansione	<input type="checkbox"/>	formato	
formato		pixel (m)	
risoluzione (dpi)		sis. riferimento	
Note			



Repertorio aereofotogrammetrico del bacino del fiume Po

Autorità di bacino del fiume Po - Parma

Po, 1993

F_POC1993_01016



Bacino Po
ambito del volo



Bacino Po Nord Est
ambito archivio



Asta Po
soggetto tematico

Denominazione Po, 1993

Tratto da Pavia a Mantova

Anno 1993

Periodo di volo Settembre 1993

Evento -

Esecutore Compagnia generale riprese aeree Parma

Committente -

Editore -

Riferimenti Volo [Compagnia generale riprese aeree Parma], [Po, 1993], [-], [-], [1993], [Scala 1:15000-20000], [da Pavia a Mantova]

copertura del volo



fotogramma esemplificativo

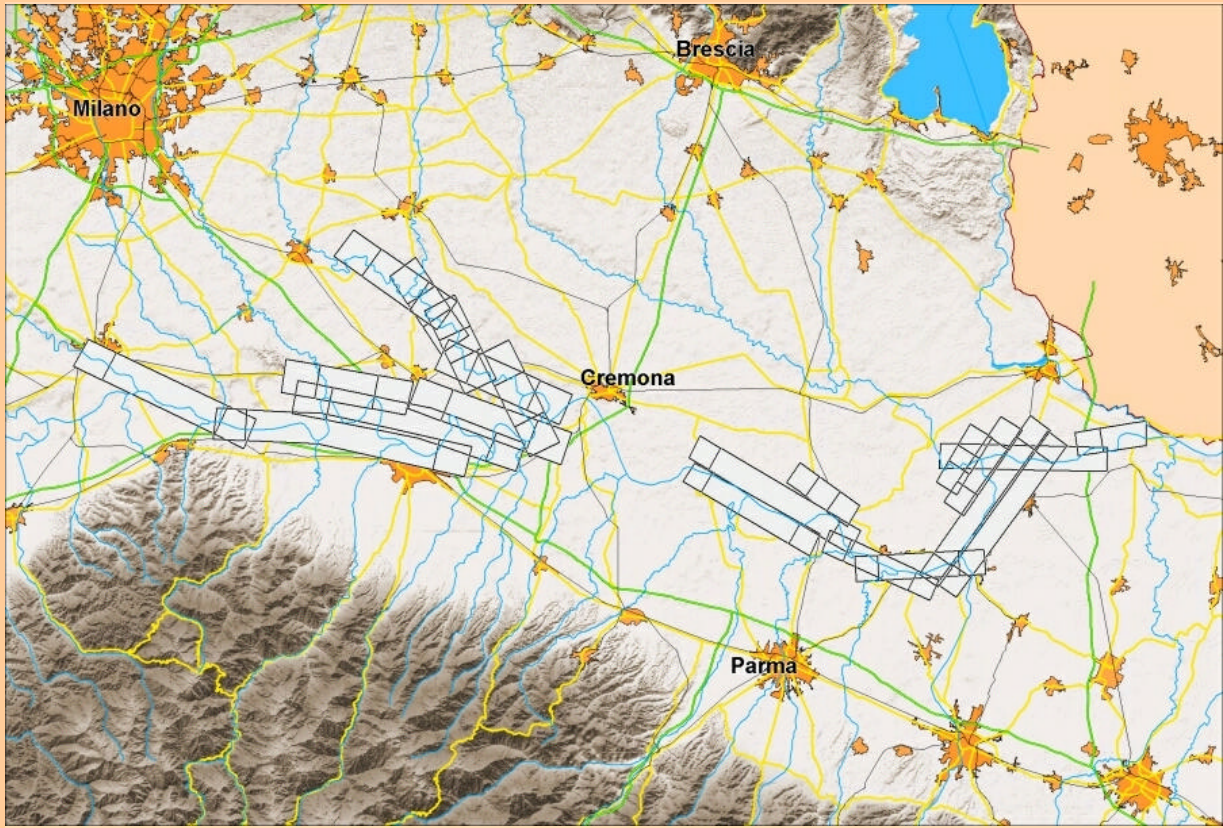




Repertorio aereofotogrammetrico del bacino del fiume Po

Autorità di bacino del fiume Po - Parma

foto indice



dati tecnici del volo

Scala	15000-20000	Fotoindice	IGM 1:100.000
Quota m. volo (m)	2200*	elementi	strisciata
Supporto	pellicola bianco-nero	accuratezza	cartografica
Camera	WILD RC 30	Dim. fotogram. cm	24x25
Focale (mm)	153,13*	Num. fotogrammi	251

disponibilità archivio

ADBPO

Num. fotogrammi	251	Orientamento	<input type="checkbox"/>
Num. strisciate	21	georef. formato	
Fotoindice	SHP	georef. metodo	
livelli	fotogramma inizio - fine	Modello stereo	<input type="checkbox"/>
Sis. riferimento	ED50-UTM32	Ortofotocarte	<input type="checkbox"/>
Fotogrammi	copia fotografica	allestimento	
Scansione	<input type="checkbox"/>	formato	
formato		pixel (m)	
risoluzione (dpi)		sis. riferimento	
Note			



Repertorio aereofotogrammetrico del bacino del fiume Po

Autorità di bacino del fiume Po - Parma

Po, 1993

F_POC1993_01017



Bacino Po
ambito del volo



Bacino Po Ovest
ambito archivio



Asta Po
soggetto tematico

Denominazione	Po, 1993
Tratto	da Torino alla confluenza Ticino
Anno	1993
Periodo di volo	Settembre 1993
Evento	-
Esecutore	Compagnia generale riprese aeree Parma
Committente	-
Editore	-
Riferimenti Volo	[Compagnia generale riprese aeree Parma], [Po, 1993], [-], [-], [1993], [Scala 1:15000*], [da Torino alla confluenza Ticino]



fotogramma esemplificativo





Repertorio aereofotogrammetrico del bacino del fiume Po

Autorità di bacino del fiume Po - Parma

foto indice



dati tecnici del volo

Scala	15000*	Fotoindice	SHP
Quota m. volo (m)	2200*	elementi	fotogramma
Supporto	pellicola bianco-nero	accuratezza	ricostruito da fotogrammi
Camera	ZEISS	Dim. fotogram. cm	24x25
Focale (mm)	153,13*	Num. fotogrammi	242

disponibilità archivio

ADBPO

Num. fotogrammi	242	Orientamento	<input type="checkbox"/>
Num. strisciate	9	georef. formato	
Fotoindice	SHP	georef. metodo	
livelli	fotogramma inizio - fine	Modello stereo	<input type="checkbox"/>
Sis. riferimento	ED50-UTM32	Ortofotocarte	<input type="checkbox"/>
Fotogrammi	copia fotografica	allestimento	
Scansione	<input type="checkbox"/>	formato	
formato		pixel (m)	
risoluzione (dpi)		sis. riferimento	
Note			



Repertorio aereofotogrammetrico del bacino del fiume Po

Autorità di bacino del fiume Po - Parma

Sangone, 2000

F_SAN2000_01018



Piemonte
ambito del volo



Pellice Chisone Sangone Chisola
ambito archivio



Reticolo fluviale
soggetto tematico

Denominazione Sangone, 2000, alluvione 2000

Tratto da Coazze a confluenza Po

Anno 2000

Periodo di volo 18-24/10/2000

Evento alluvione 2000

Esecutore Alifoto srl Torino

Committente Provincia di Torino

Editore Provincia di Torino

Riferimenti Volo [Alifoto srl Torino], [Sangone, 2000], [alluvione 2000], [Provincia di Torino], [2000], [Scala 1:10000*], [da Coazze a confluenza Po]

copertura del volo



fotogramma esemplificativo

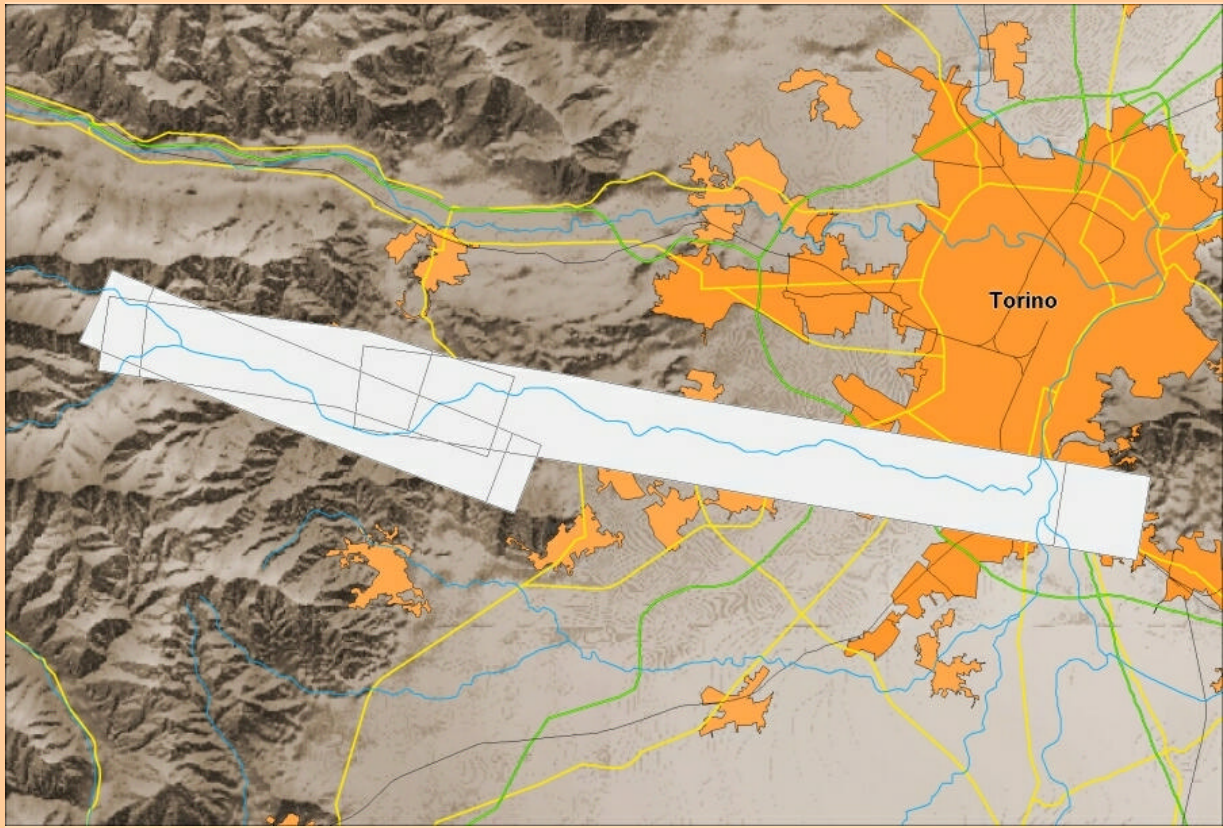




Repertorio aereofotogrammetrico del bacino del fiume Po

Autorità di bacino del fiume Po - Parma

foto indice



dati tecnici del volo

Scala	10000*	Fotoindice	IGM 1:100.000
Quota m. volo (m)	2220*	elementi	fotogramma
Supporto	pellicola bianco-nero	accuratezza	cartografica
Camera		Dim. fotogram. cm	23x23
Focale (mm)		Num. fotogrammi	58

disponibilità archivio

ADBPO

Num. fotogrammi	58	Orientamento	<input type="checkbox"/>
Num. strisciate	3	georef. formato	
Fotoindice	SHP	georef. metodo	
livelli	fotogramma inizio - fine	Modello stereo	<input type="checkbox"/>
Sis. riferimento	ED50-UTM32	Ortofotocarte	<input type="checkbox"/>
Fotogrammi	copia fotografica	allestimento	
Scansione	<input type="checkbox"/>	formato	
formato		pixel (m)	
risoluzione (dpi)		sis. riferimento	
Note			



Repertorio aereofotogrammetrico del bacino del fiume Po

Autorità di bacino del fiume Po - Parma

Scrivia, 1993

F_SCR1993_01019



Piemonte
ambito del volo



Scrivia Staffora Tidone
ambito archivio



Reticolo fluviale
soggetto tematico

Denominazione Scrivia, 1993

Tratto da Montoggio a confluenza Po

Anno 1993

Periodo di volo 04/10/1993

Evento -

Esecutore Compagnia generale riprese aeree Parma

Committente -

Editore -

Riferimenti Volo [Compagnia generale riprese aeree Parma], [Scrivia, 1993], [-], [-], [1993], [Scala 1:20000], [da Montoggio a confluenza Po]

copertura del volo



fotogramma esemplificativo

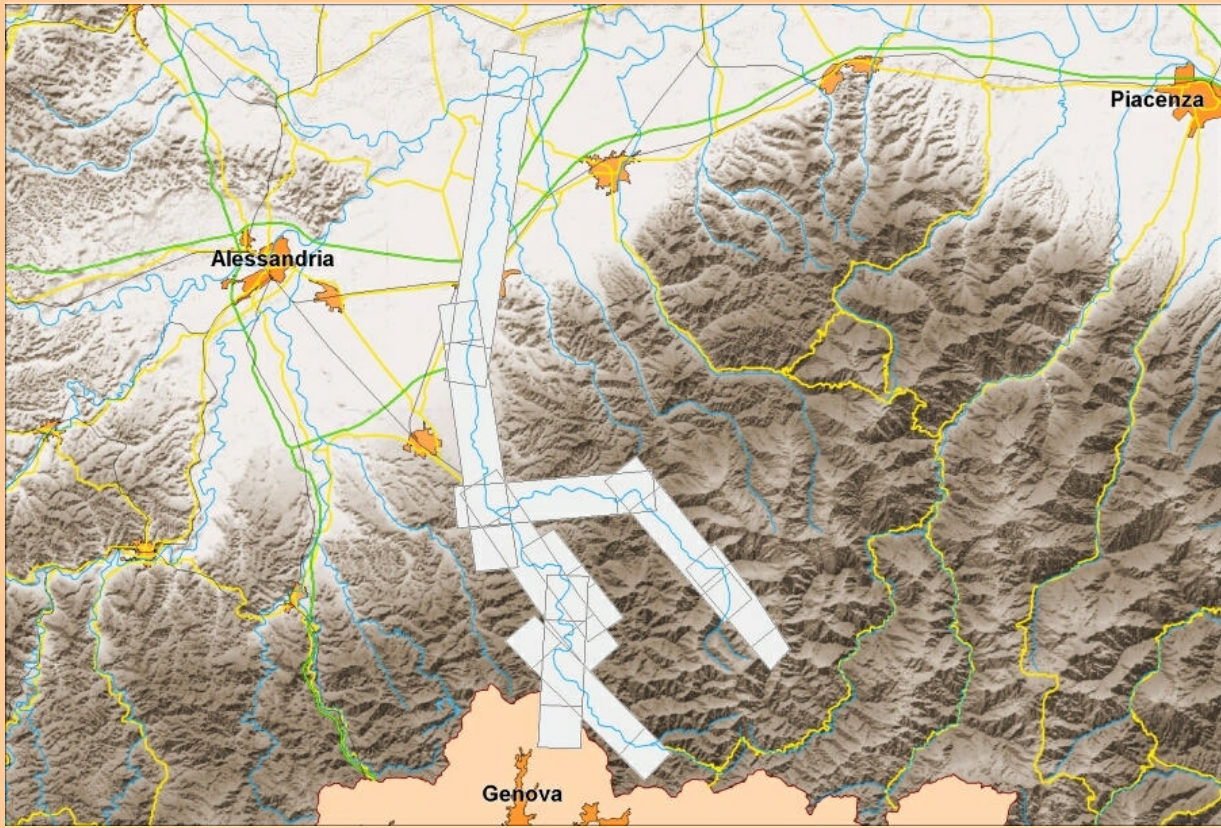




Repertorio aereofotogrammetrico del bacino del fiume Po

Autorità di bacino del fiume Po - Parma

foto indice



dati tecnici del volo

Scala	20000	Fotoindice	CTR 1:50.000
Quota m. volo (m)	3800	elementi	fotogramma
Supporto	pellicola bianco-nero	accuratezza	cartografica
Camera	ZEISS	Dim. fotogram. cm	24x25
Focale (mm)	153,15	Num. fotogrammi	123

disponibilità archivio

ADBPO

Num. fotogrammi	123	Orientamento	<input type="checkbox"/>
Num. strisciate	9	georef. formato	
Fotoindice	SHP	georef. metodo	
livelli	fotogramma inizio - fine	Modello stereo	<input type="checkbox"/>
Sis. riferimento	ED50-UTM32	Ortofotocarte	<input type="checkbox"/>
Fotogrammi	copia fotografica	allestimento	
Scansione	<input type="checkbox"/>	formato	
formato		pixel (m)	
risoluzione (dpi)		sis. riferimento	
Note			



Repertorio aereofotogrammetrico del bacino del fiume Po

Autorità di bacino del fiume Po - Parma

Stura di Demonte, 2000

F_STD2000_01026



Piemonte
ambito del volo



Tanaro
ambito archivio




Reticolo fluviale
soggetto tematico

Denominazione	Stura di Demonte, 2000
Tratto	da Argentera a confluenza Tanaro
Anno	2000
Periodo di volo	27/07/2000
Evento	-
Esecutore	Aeronike Elmas (Cagliari)
Committente	Autorità di bacino del fiume Po
Editore	Autorità di bacino del fiume Po
Riferimenti Volo	[Aeronike Elmas (Cagliari)], [Stura di Demonte, 2000], [-], [Autorità di bacino del fiume Po], [2000], [Scala 1:15000*], [da Argentera a confluenza Tanaro]



fotogramma esemplificativo





Repertorio aereofotogrammetrico del bacino del fiume Po

Autorità di bacino del fiume Po - Parma

foto indice



dati tecnici del volo

Scala	15000*	Fotoindice	SHP
Quota m. volo (m)	2460*	elementi	fotogramma
Supporto	pellicola bianco-nero	accuratezza	
Camera		Dim. fotogram. cm	24x25
Focale (mm)		Num. fotogrammi	158

disponibilità archivio

ADBPO

Num. fotogrammi	158	Orientamento	<input type="checkbox"/>
Num. strisciate	10	georef. formato	
Fotoindice	SHP	georef. metodo	
livelli	fotogrammi parziale	Modello stereo	<input type="checkbox"/>
Sis. riferimento	ED50-UTM32	Ortofotocarte	<input type="checkbox"/>
Fotogrammi	copia fotografica	allestimento	
Scansione	<input type="checkbox"/>	formato	
formato		pixel (m)	
risoluzione (dpi)		sis. riferimento	
Note			



Repertorio aereofotogrammetrico del bacino del fiume Po

Autorità di bacino del fiume Po - Parma

Stura di Lanzo, 2000

F_STL2000_01027




Piemonte
ambito del volo




Stura di Lanzo Orco
ambito archivio



Reticolo fluviale
soggetto tematico

Denominazione	Stura di Lanzo, 2000, alluvione 2000	
Tratto	da Breno a confluenza Po	
Anno	2000	
Periodo di volo	18/10/2000	
Evento	alluvione 2000	
Esecutore	Alifoto srl Torino	
Committente	Provincia di Torino	
Editore	Provincia di Torino	
Riferimenti Volo	[Alifoto srl Torino], [Stura di Lanzo, 2000], [alluvione 2000], [Provincia di Torino], [2000], [Scala 1:10000*], [da Breno a confluenza Po]	

fotogramma esemplificativo

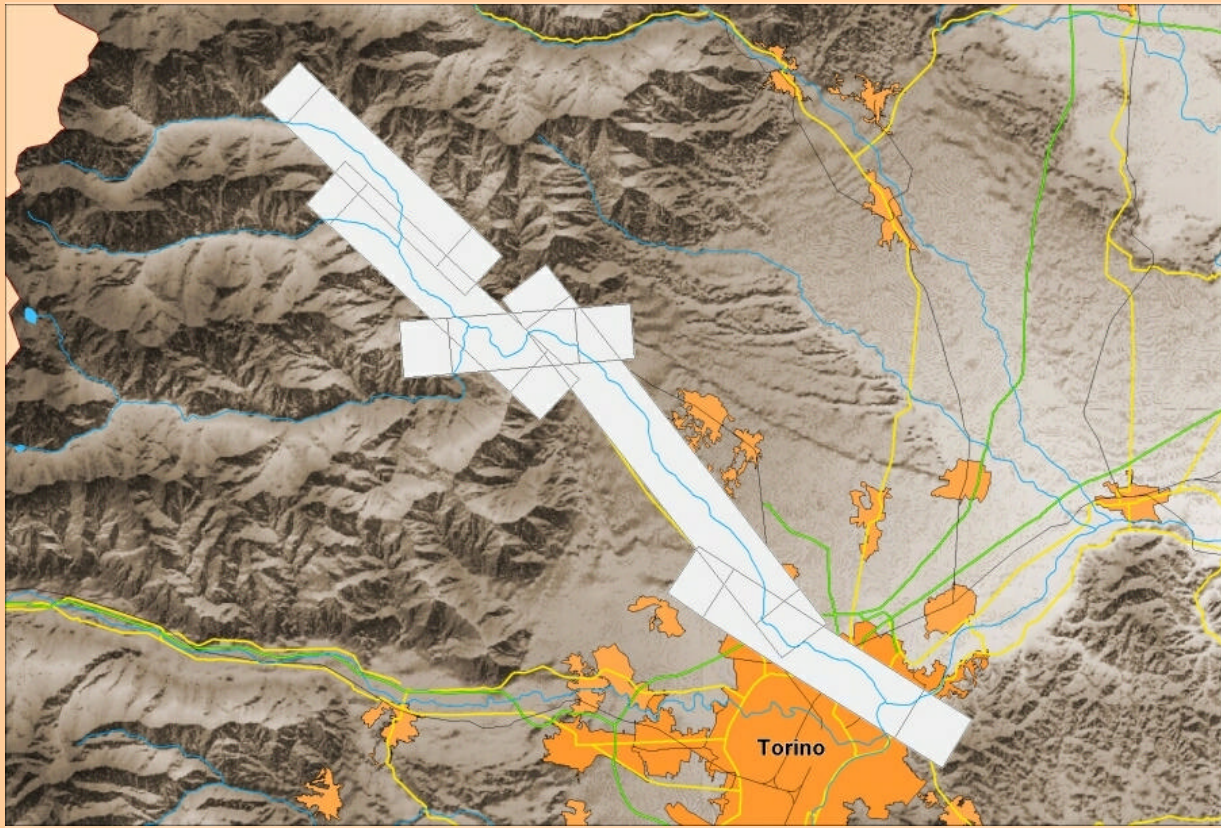




Repertorio aereofotogrammetrico del bacino del fiume Po

Autorità di bacino del fiume Po - Parma

foto indice



dati tecnici del volo

Scala	10000*	Fotoindice	IGM 1:100.000
Quota m. volo (m)	2230*	elementi	fotogramma
Supporto	pellicola bianco-nero	accuratezza	cartografica
Camera		Dim. fotogram. cm	24x24
Focale (mm)	151,94*	Num. fotogrammi	73

disponibilità archivio

ADBPO

Num. fotogrammi	73	Orientamento	<input type="checkbox"/>
Num. strisciate	5	georef. formato	
Fotoindice	SHP	georef. metodo	
livelli	fotogramma inizio - fine	Modello stereo	<input type="checkbox"/>
Sis. riferimento	ED50-UTM32	Ortofotocarte	<input type="checkbox"/>
Fotogrammi	copia fotografica	allestimento	
Scansione	<input type="checkbox"/>	formato	
formato		pixel (m)	
risoluzione (dpi)		sis. riferimento	
Note			



Repertorio aereofotogrammetrico del bacino del fiume Po

Autorità di bacino del fiume Po - Parma

Varaita, 2000

F_VAR2000_01028



Piemonte
ambito del volo



Maira Varaita
ambito archivio



Reticolo fluviale
soggetto tematico

Denominazione Varaita, 2000

Tratto da Casteldelfino a confluenza Po

Anno 2000

Periodo di volo 27/07/2000

Evento -

Esecutore Aeronike Elmas (Cagliari)

Committente Autorità di bacino del fiume Po

Editore Autorità di bacino del fiume Po

Riferimenti Volo [Aeronike Elmas (Cagliari)], [Varaita, 2000], [-], [Autorità di bacino del fiume Po], [2000], [Scala 1:15000*], [da Casteldelfino a confluenza Po]

copertura del volo



fotogramma esemplificativo





Repertorio aereofotogrammetrico del bacino del fiume Po

Autorità di bacino del fiume Po - Parma

foto indice



dati tecnici del volo

Scala	15000*	Fotoindice	SHP
Quota m. volo (m)	2400*	elementi	fotogramma
Supporto	pellicola bianco-nero	accuratezza	
Camera		Dim. fotogram. cm	24x25
Focale (mm)	151,76*	Num. fotogrammi	105

disponibilità archivio

ADBPO

Num. fotogrammi	105	Orientamento	<input type="checkbox"/>
Num. strisciate	8	georef. formato	
Fotoindice	SHP	georef. metodo	
livelli	fotogrammi parziale	Modello stereo	<input type="checkbox"/>
Sis. riferimento	ED50-UTM32	Ortofotocarte	<input type="checkbox"/>
Fotogrammi	copia fotografica	allestimento	
Scansione	<input type="checkbox"/>	formato	
formato		pixel (m)	
risoluzione (dpi)		sis. riferimento	
Note			



Repertorio aereofotogrammetrico del bacino del fiume Po

Autorità di bacino del fiume Po - Parma

Secchia, 1960

F_SEC1960_01030



Emilia Romagna
ambito del volo



Secchia
ambito archivio



Reticolo fluviale
soggetto tematico

Denominazione Secchia, 1960

Tratto da Colombaia Secchia a Rubiera

Anno 1960

Periodo di volo 28/05/1960

Evento -

Esecutore Studio tecnico Leopoldo Carra Parma

Committente Ufficio Operativo speciale per il Po

Editore Autorità di bacino del fiume Po

Riferimenti Volo [Studio tecnico Leopoldo Carra Parma], [Secchia, 1960], [-], [Autorità di bacino del fiume Po], [1960], [Scala 1:10000*], [da Colombaia Secchia a Rubiera]

copertura del volo



fotogramma esemplificativo

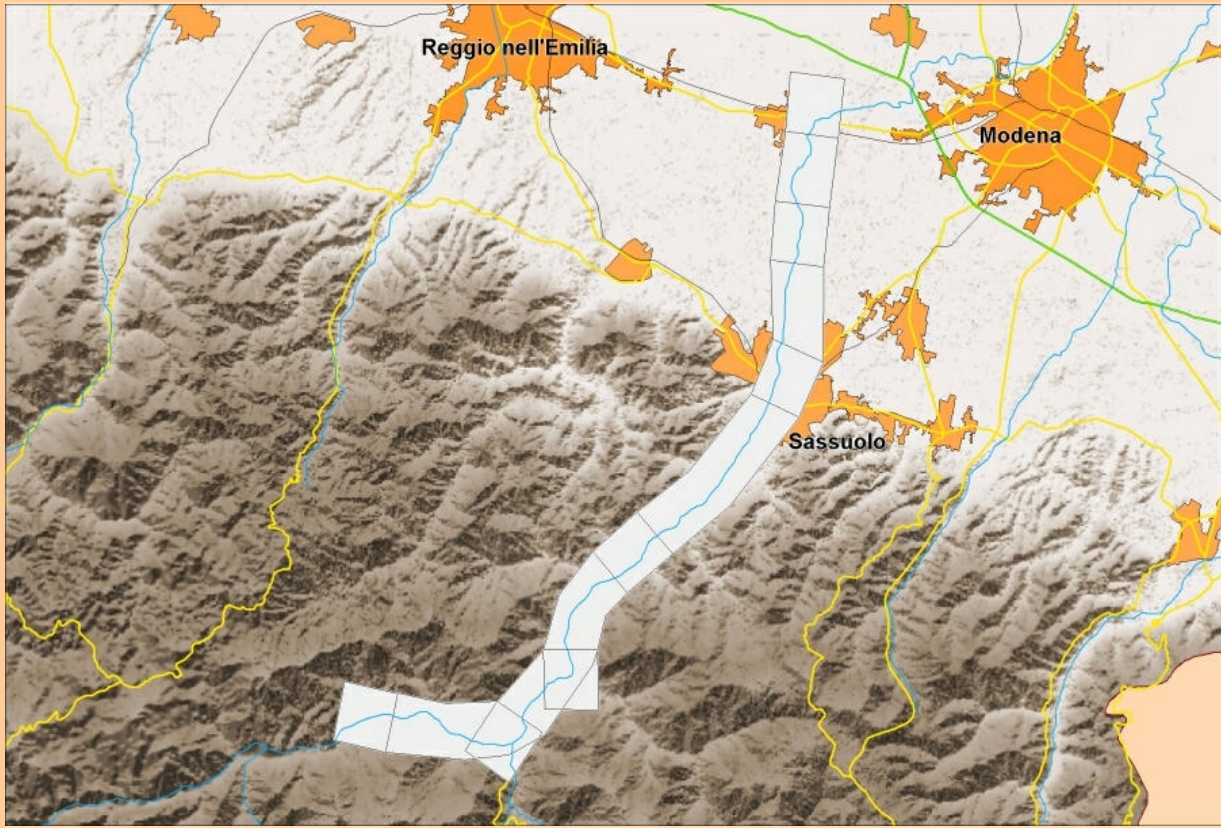




Repertorio aereofotogrammetrico del bacino del fiume Po

Autorità di bacino del fiume Po - Parma

foto indice



dati tecnici del volo

Scala	10000*	Fotoindice	SHP
Quota m. volo (m)	2100*	elementi	fotogramma
Supporto	pellicola bianco-nero	accuratezza	ricostruito da fotogrammi
Camera		Dim. fotogram. cm	24x25
Focale (mm)	152,50*	Num. fotogrammi	54

disponibilità archivio

ADBPO

Num. fotogrammi	54	Orientamento	<input type="checkbox"/>
Num. strisciate	1	georef. formato	
Fotoindice	SHP	georef. metodo	
livelli	fotogramma inizio - fine	Modello stereo	<input type="checkbox"/>
Sis. riferimento	ED50-UTM32	Ortofotocarte	<input type="checkbox"/>
Fotogrammi	copia fotografica	allestimento	
Scansione	<input type="checkbox"/>	formato	
formato		pixel (m)	
risoluzione (dpi)		sis. riferimento	
Note			



Repertorio aereofotogrammetrico del bacino del fiume Po

Autorità di bacino del fiume Po - Parma

Strona, 26/06/2001

F_STR2001_01031



Piemonte
ambito del volo




Sesia
ambito archivio



Reticolo fluviale
soggetto tematico

Denominazione	Strona, 26/06/2001	
Tratto	da Valle Mosso a confluenza Cervo	<p>copertura del volo</p>
Anno	2001	
Periodo di volo	20/06/2001	
Evento	-	
Esecutore	Compagnia generale riprese aeree Parma	
Committente	Autorità di bacino del fiume Po	
Editore	Autorità di bacino del fiume Po	
Riferimenti Volo	[Compagnia generale riprese aeree Parma], [Strona, 26/06/2001], [-], [Autorità di bacino del fiume Po], [2001], [Scala 1:7000*], [da Valle Mosso a confluenza Cervo]	

fotogramma esemplificativo

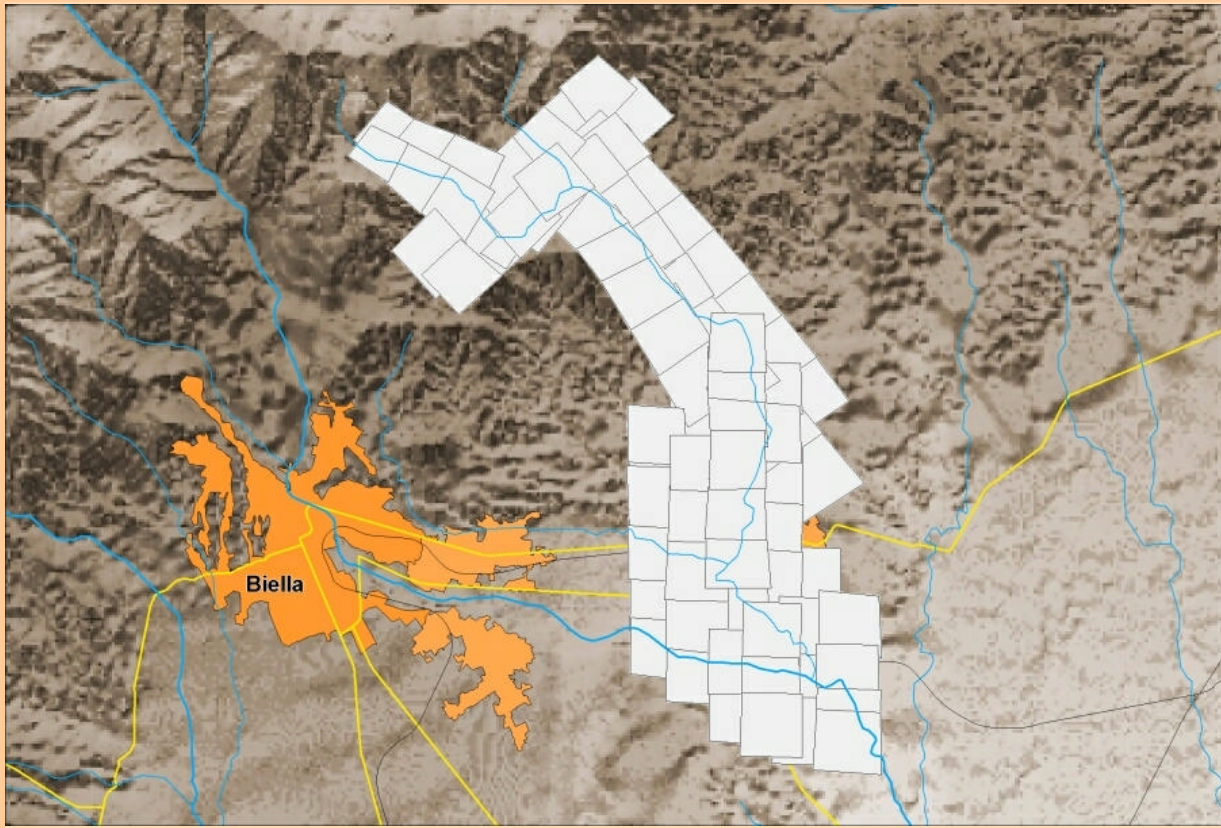




Repertorio aereofotogrammetrico del bacino del fiume Po

Autorità di bacino del fiume Po - Parma

foto indice



dati tecnici del volo

Scala	7000*	Fotoindice	SHP
Quota m. volo (m)	1020*	elementi	fotogramma
Supporto	pellicola bianco-nero	accuratezza	
Camera	ZEISS	Dim. fotogram. cm	24x25
Focale (mm)	153,14*	Num. fotogrammi	204

disponibilità archivio

ADBPO

Num. fotogrammi	204	Orientamento	<input type="checkbox"/>
Num. strisciate	13	georef. formato	
Fotoindice	SHP	georef. metodo	
livelli	fotogrammi parziale	Modello stereo	<input type="checkbox"/>
Sis. riferimento	ED50-UTM32	Ortofotocarte	<input type="checkbox"/>
Fotogrammi	copia fotografica	allestimento	
Scansione	<input type="checkbox"/>	formato	
formato		pixel (m)	
risoluzione (dpi)		sis. riferimento	
Note			



Repertorio aereofotogrammetrico del bacino del fiume Po

Autorità di bacino del fiume Po - Parma

Strona A, 11/03/2002

F_STR2002_01032



Piemonte
ambito del volo



Sesia
ambito archivio



Reticolo fluviale
soggetto tematico

Denominazione	Strona A, 11/03/2002
Tratto	da Valle Mosso a confluenza Cervo
Anno	2002
Periodo di volo	04/03/2002
Evento	-
Esecutore	Compagnia generale riprese aeree Parma
Committente	Autorità di bacino del fiume Po
Editore	Autorità di bacino del fiume Po
Riferimenti Volo	[Compagnia generale riprese aeree Parma], [Strona A, 11/03/2002], [-], [Autorità di bacino del fiume Po], [2002], [Scala 1:7000*], [da Valle Mosso a confluenza Cervo]



fotogramma esemplificativo

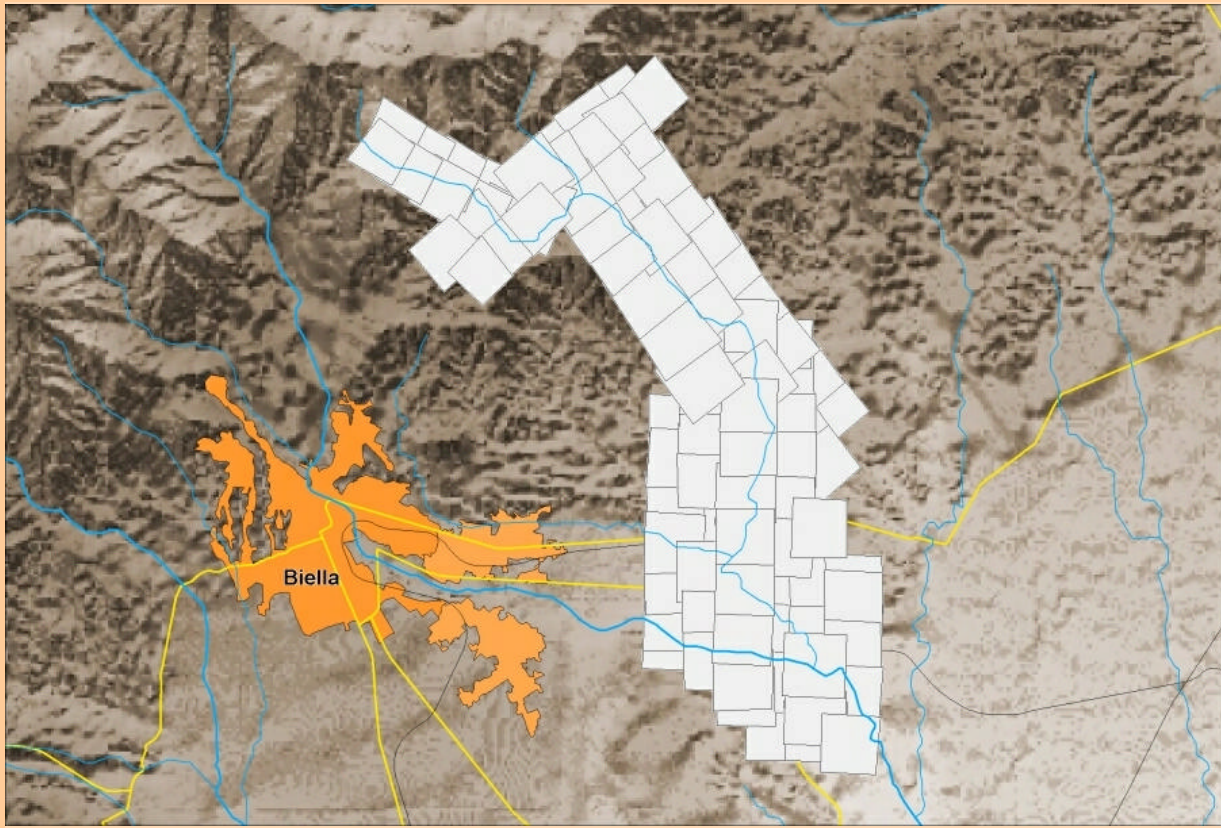




Repertorio aereofotogrammetrico del bacino del fiume Po

Autorità di bacino del fiume Po - Parma

foto indice



dati tecnici del volo

Scala	7000*	Fotoindice	SHP
Quota m. volo (m)	1155*	elementi	fotogramma
Supporto	pellicola bianco-nero	accuratezza	
Camera	ZEISS	Dim. fotogram. cm	24x25
Focale (mm)	153,31*	Num. fotogrammi	214

disponibilità archivio

ADBPO

Num. fotogrammi	214	Orientamento	<input type="checkbox"/>
Num. strisciate	14	georef. formato	
Fotoindice	SHP	georef. metodo	
livelli	fotogrammi parziale	Modello stereo	<input type="checkbox"/>
Sis. riferimento	ED50-UTM32	Ortofotocarte	<input type="checkbox"/>
Fotogrammi	copia fotografica	allestimento	
Scansione	<input type="checkbox"/>	formato	
formato		pixel (m)	
risoluzione (dpi)		sis. riferimento	
Note			



Repertorio aereofotogrammetrico del bacino del fiume Po

Autorità di bacino del fiume Po - Parma

Strona, 11/03/2002

F_STR2002_01033



Piemonte
ambito del volo



Sesia
ambito archivio




Reticolo fluviale
soggetto tematico

Denominazione	Strona, 11/03/2002
Tratto	da Valle Mosso a confluenza Cervo
Anno	2002
Periodo di volo	04/03/2002
Evento	-
Esecutore	Compagnia generale riprese aeree Parma
Committente	Autorità di bacino del fiume Po
Editore	Autorità di bacino del fiume Po
Riferimenti Volo	[Compagnia generale riprese aeree Parma], [Strona, 11/03/2002], [-], [Autorità di bacino del fiume Po], [2002], [Scala 1:7000*], [da Valle Mosso a confluenza Cervo]



fotogramma esemplificativo

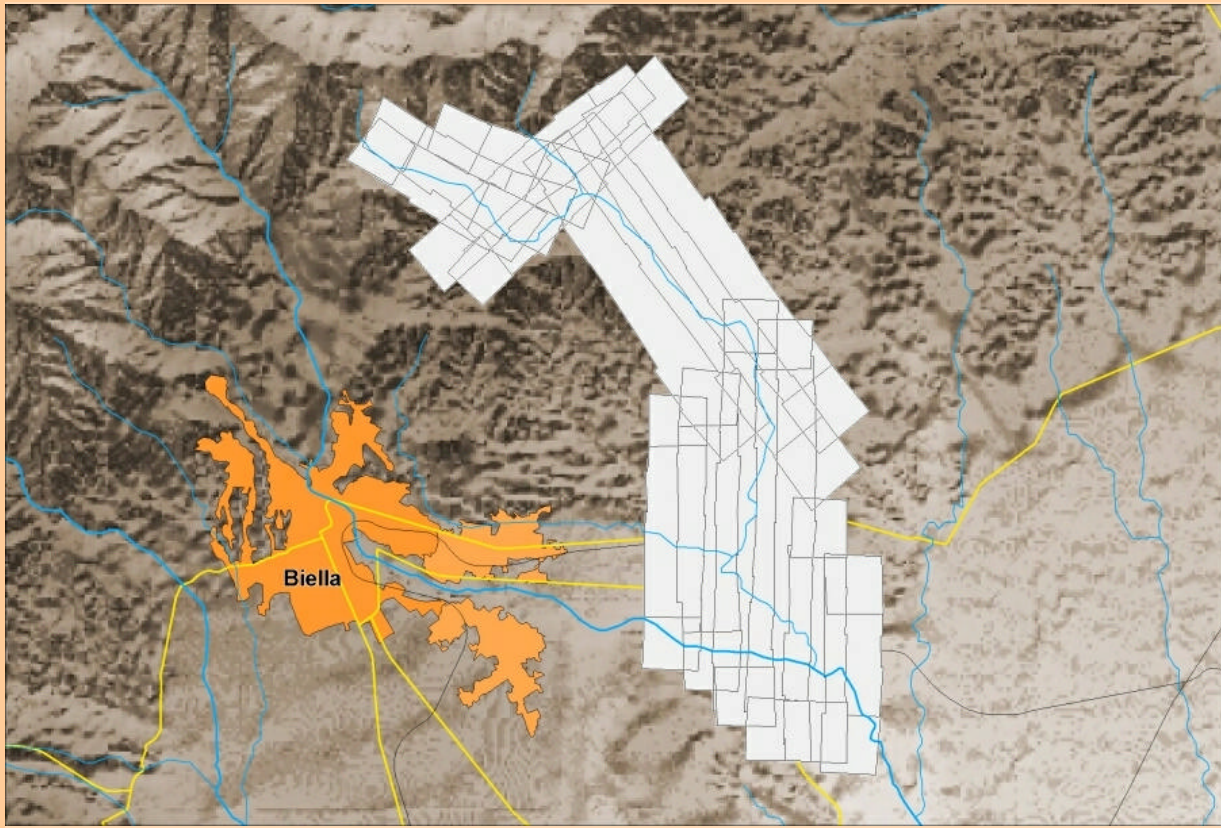




Repertorio aereofotogrammetrico del bacino del fiume Po

Autorità di bacino del fiume Po - Parma

foto indice



dati tecnici del volo

Scala	7000*	Fotoindice	SHP
Quota m. volo (m)	1020*	elementi	fotogramma
Supporto	pellicola bianco-nero	accuratezza	
Camera	WILD RC 30	Dim. fotogram. cm	24x25
Focale (mm)	153,14*	Num. fotogrammi	252

disponibilità archivio

ADBPO

Num. fotogrammi	252	Orientamento	<input type="checkbox"/>
Num. strisciate	13	georef. formato	
Fotoindice	SHP	georef. metodo	
livelli	fotogramma inizio - fine	Modello stereo	<input type="checkbox"/>
Sis. riferimento	ED50-UTM32	Ortofotocarte	<input type="checkbox"/>
Fotogrammi	copia fotografica	allestimento	
Scansione	<input type="checkbox"/>	formato	
formato		pixel (m)	
risoluzione (dpi)		sis. riferimento	
Note			



Repertorio aereofotogrammetrico del bacino del fiume Po

Autorità di bacino del fiume Po - Parma

Dora Baltea, 2000

F_DBA2000_01035



Piemonte
ambito del volo



Dora Baltea
ambito archivio



Reticolo fluviale
soggetto tematico

Denominazione Dora Baltea, 2000, alluvione 2000

Tratto da Tavagnasco a confluenza Po

Anno 2000

Periodo di volo 18-24/10/2000

Evento alluvione 2000

Esecutore Compagnia generale riprese aeree Parma

Committente Provincia di Torino

Editore Provincia di Torino

Riferimenti Volo [Compagnia generale riprese aeree Parma], [Dora Baltea, 2000], [alluvione 2000], [Provincia di Torino], [2000], [Scala 1:15000*], [da Tavagnasco a confluenza Po]

copertura del volo



fotogramma esemplificativo

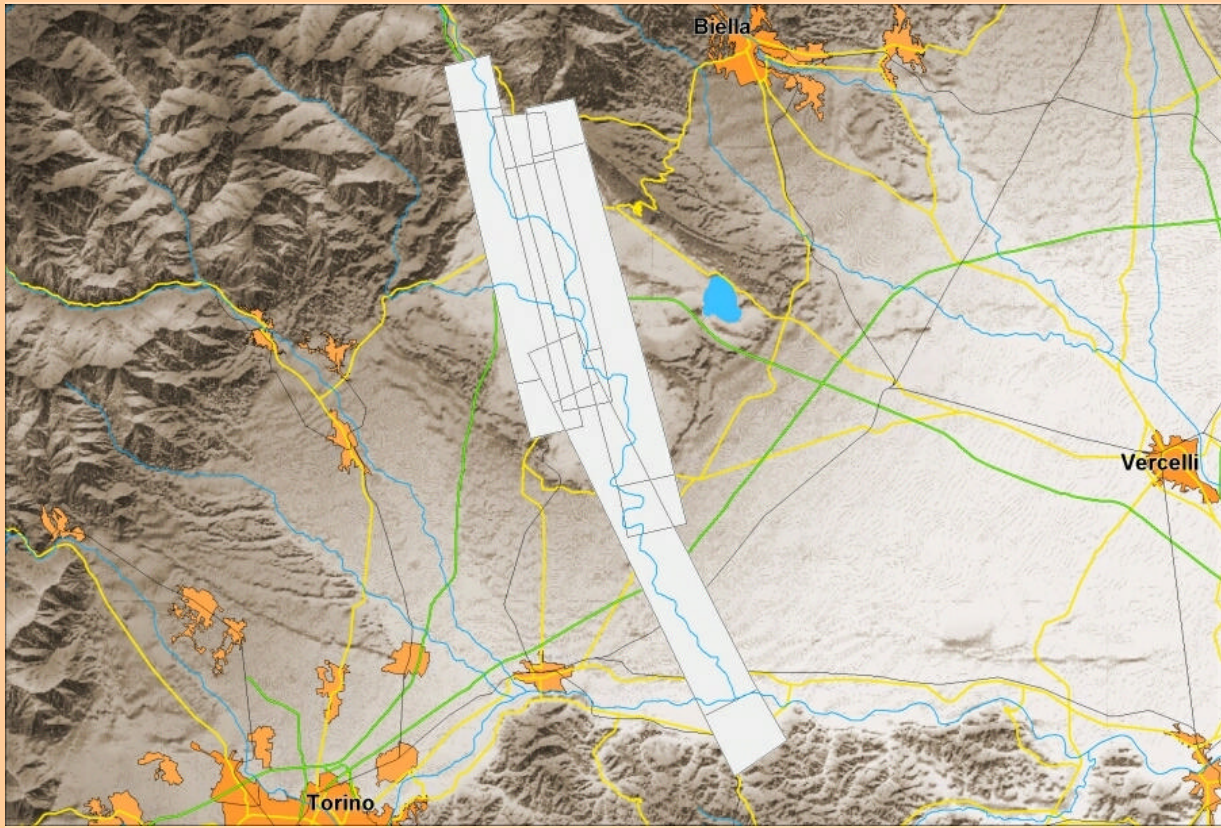




Repertorio aereofotogrammetrico del bacino del fiume Po

Autorità di bacino del fiume Po - Parma

foto indice



dati tecnici del volo

Scala	15000*	Fotoindice	IGM 1:100.000
Quota m. volo (m)	2100*	elementi	fotogramma
Supporto	pellicola colore	accuratezza	cartografica
Camera	WILD RC 30	Dim. fotogram. cm	23x23
Focale (mm)	153,31*	Num. fotogrammi	68

disponibilità archivio

ADBPO

Num. fotogrammi	68	Orientamento	<input type="checkbox"/>
Num. strisciate	4	georef. formato	
Fotoindice	SHP	georef. metodo	
livelli	fotogramma inizio - fine	Modello stereo	<input type="checkbox"/>
Sis. riferimento	ED50-UTM32	Ortofotocarte	<input type="checkbox"/>
Fotogrammi	copia fotografica	allestimento	
Scansione	<input type="checkbox"/>	formato	
formato		pixel (m)	
risoluzione (dpi)		sis. riferimento	
Note			



Repertorio aereofotogrammetrico del bacino del fiume Po

Autorità di bacino del fiume Po - Parma

Stura di Demonte AT-CN, 2000

F_STD2000_01036



Piemonte
ambito del volo



Tanaro
ambito archivio



Reticolo fluviale
soggetto tematico

Denominazione Stura di Demonte AT-CN, 2000, autostrada AT-CN

Tratto da Cuneo a Fossano

Anno 2000

Periodo di volo 16/06/2000

Evento autostrada AT-CN

Esecutore Compagnia generale riprese aeree Parma

Committente Autostrada Asti Cuneo

Editore Autostrada Asti Cuneo

Riferimenti Volo [Compagnia generale riprese aeree Parma], [Stura di Demonte AT-CN, 2000], [autostrada AT-CN], [Autostrada Asti Cuneo], [2000], [Scala 1:15000*], [da Cuneo a Fossano]

copertura del volo



fotogramma esemplificativo

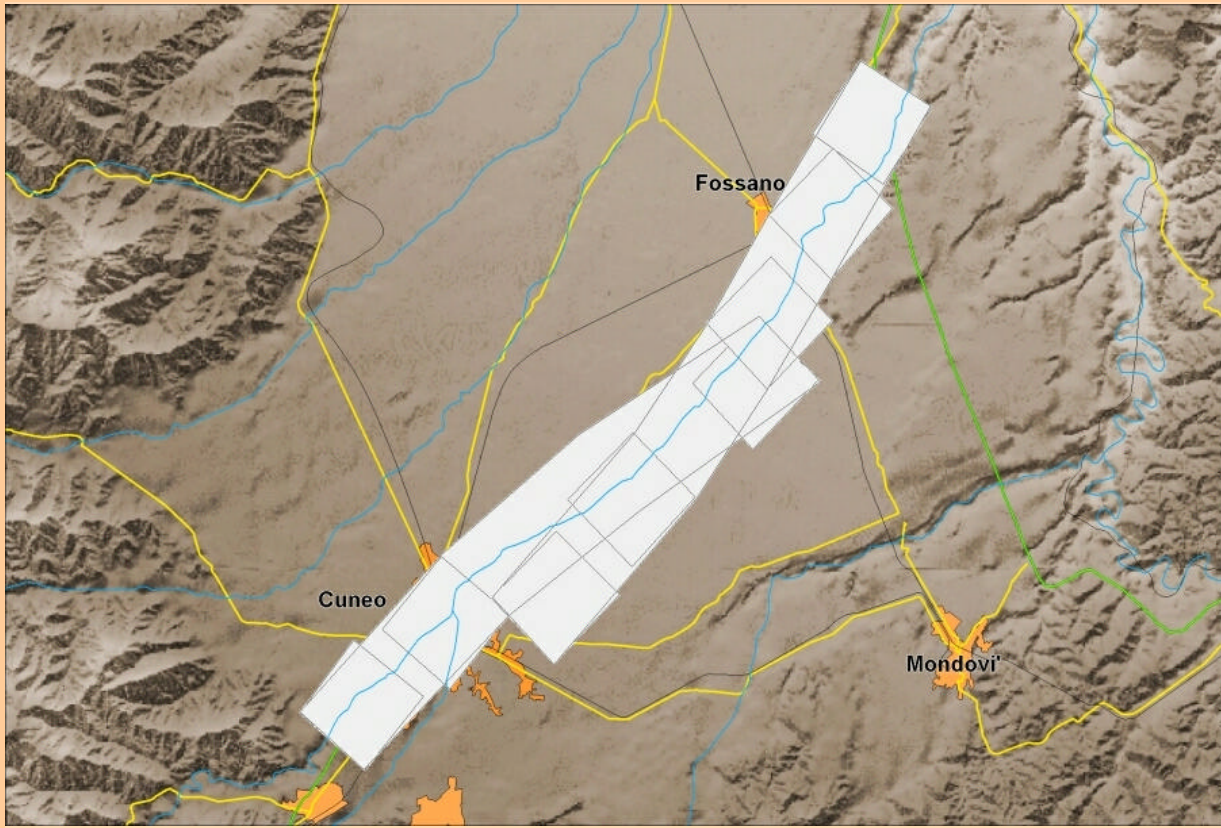




Repertorio aereofotogrammetrico del bacino del fiume Po

Autorità di bacino del fiume Po - Parma

foto indice



dati tecnici del volo

Scala	15000*	Fotoindice	SHP
Quota m. volo (m)	2880*	elementi	fotogramma
Supporto	pellicola colore	accuratezza	
Camera	WILD RC 20	Dim. fotogram. cm	24x25
Focale (mm)	153,20*	Num. fotogrammi	34

disponibilità archivio

ADBPO

Num. fotogrammi	34	Orientamento	<input type="checkbox"/>
Num. strisciate	2	georef. formato	
Fotoindice	SHP	georef. metodo	
livelli	fotogrammi parziale	Modello stereo	<input type="checkbox"/>
Sis. riferimento	ED50-UTM32	Ortofotocarte	<input type="checkbox"/>
Fotogrammi	copia fotografica	allestimento	
Scansione	<input type="checkbox"/>	formato	
formato		pixel (m)	
risoluzione (dpi)		sis. riferimento	
Note			



Repertorio aereofotogrammetrico del bacino del fiume Po

Autorità di bacino del fiume Po - Parma

Pellice, 2000

F_PEL2000_01037



Piemonte
ambito del volo



Pellice Chisone Sangone Chisola
ambito archivio



Reticolo fluviale
soggetto tematico

Denominazione Pellice, 2000, alluvione 2000

Tratto da Bobbio Pellice a confluenza Po

Anno 2000

Periodo di volo 18/10/2000

Evento alluvione 2000

Esecutore Alifoto srl Torino

Committente Provincia di Torino


Editore Provincia di Torino

Riferimenti Volo [Alifoto srl Torino], [Pellice, 2000], [alluvione 2000], [Provincia di Torino], [2000], [Scala 1:10000*], [da Bobbio Pellice a confluenza Po]

copertura del volo



fotogramma esemplificativo

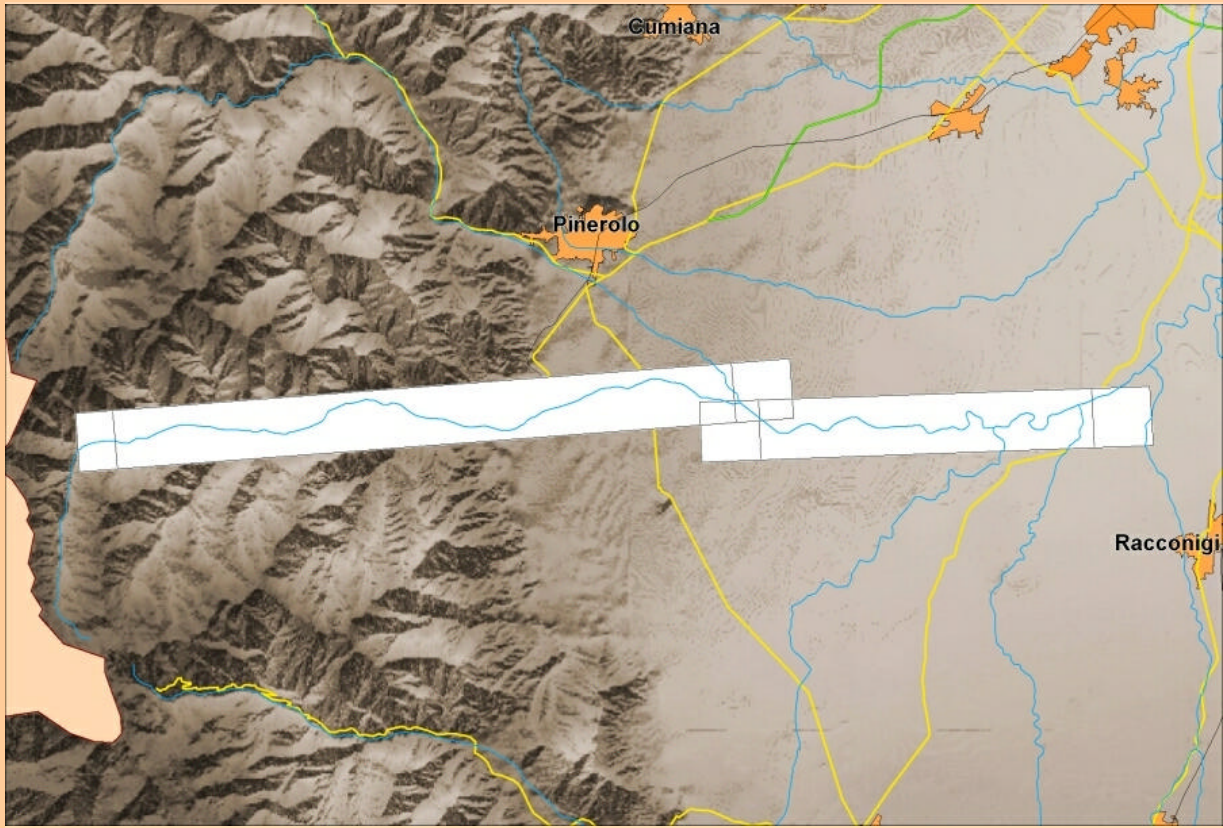




Repertorio aereofotogrammetrico del bacino del fiume Po

Autorità di bacino del fiume Po - Parma

foto indice



dati tecnici del volo

Scala	10000*	Fotoindice	IGM 1:100.000
Quota m. volo (m)	2200*	elementi	fotogramma
Supporto	pellicola bianco-nero	accuratezza	cartografica
Camera		Dim. fotogram. cm	23x23
Focale (mm)	151,94	Num. fotogrammi	52

disponibilità archivio

ADBPO

Num. fotogrammi	52	Orientamento	<input type="checkbox"/>
Num. strisciate	2	georef. formato	
Fotoindice	SHP	georef. metodo	
livelli	fotogramma inizio - fine	Modello stereo	<input type="checkbox"/>
Sis. riferimento	ED50-UTM32	Ortofotocarte	<input type="checkbox"/>
Fotogrammi	copia fotografica	allestimento	
Scansione	<input type="checkbox"/>	formato	
formato		pixel (m)	
risoluzione (dpi)		sis. riferimento	
Note			



Repertorio aereofotogrammetrico del bacino del fiume Po

Autorità di bacino del fiume Po - Parma

Po, dicembre 1994

F_POC1994_01038



Bacino Po
ambito del volo



Bacino Po
ambito archivio



Asta Po
soggetto tematico

Denominazione	Po, dicembre 1994
Tratto	da Torino a confluenza Ticino e da Guastalla alla foce
Anno	1994
Periodo di volo	29/11/1994-16/12/1994
Evento	-
Esecutore	Servizio fotogrammetrico Aeronautica Militare
Committente	Istituto Geografico Militare
Editore	Istituto Geografico Militare
Riferimenti Volo	[Servizio fotogrammetrico Aeronautica Militare], [Po, dicembre 1994], [-], [Istituto Geografico Militare], [1994], [Scala 1:20000*], [da Torino a confluenza Ticino e da Guastalla alla foce]



fotogramma esemplificativo

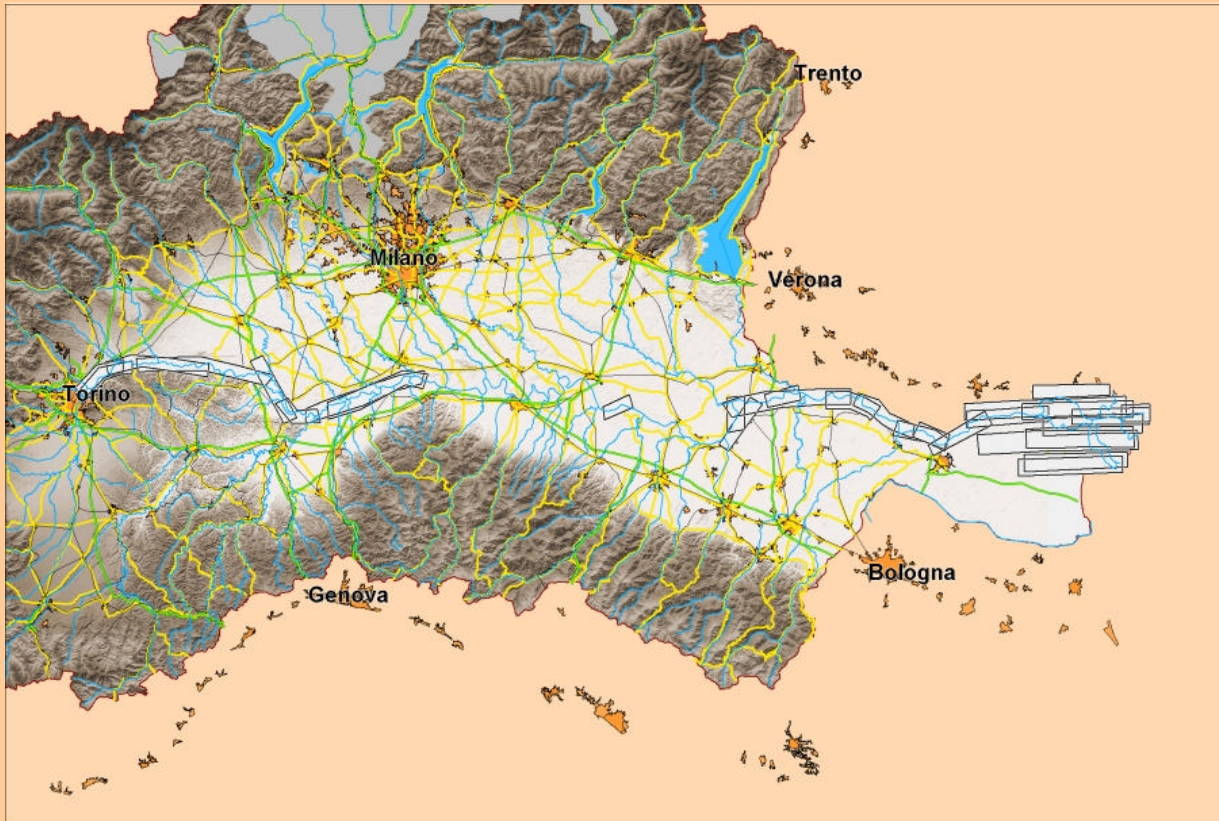




Repertorio aereofotogrammetrico del bacino del fiume Po

Autorità di bacino del fiume Po - Parma

foto indice



dati tecnici del volo

Scala	20000*	Fotoindice	SHP
Quota m. volo (m)		elementi	strisciata
Supporto	pellicola bianco-nero	accuratezza	
Camera		Dim. fotogram. cm	23x23
Focale (mm)	153,4	Num. fotogrammi	395

disponibilità archivio

ADBPO

Num. fotogrammi	395	Orientamento	<input type="checkbox"/>
Num. strisciate	19	georef. formato	
Fotoindice	SHP	georef. metodo	
livelli	strisciate complete	Modello stereo	<input type="checkbox"/>
Sis. riferimento	ED50-UTM32	Ortofotocarte	<input type="checkbox"/>
Fotogrammi	copia fotografica	allestimento	
Scansione	<input type="checkbox"/>	formato	
formato		pixel (m)	
risoluzione (dpi)		sis. riferimento	
Note			



Repertorio aereofotogrammetrico del bacino del fiume Po

Autorità di bacino del fiume Po - Parma

Frana di Cerredolo, 1960

V_CRR1960_01039



Emilia Romagna
ambito del volo



Secchia
ambito archivio



Versanti
soggetto tematico

Denominazione Frana di Cerredolo, 1960, frana

Tratto Cerredolo (Fiume Secchia)

Anno 1960

Periodo di volo Aprile 1960

Evento frana

Esecutore Studio tecnico Leopoldo Carra Parma

Committente -

Editore -

Riferimenti Volo [Studio tecnico Leopoldo Carra Parma], [Frana di Cerredolo, 1960], [frana], [-], [1960], [Scala 1:Prospettica], [Cerredolo (Fiume Secchia)]

copertura del volo



fotogramma esemplificativo





Repertorio aereofotogrammetrico del bacino del fiume Po

Autorità di bacino del fiume Po - Parma

foto indice



dati tecnici del volo

Scala	Prospettica	Fotoindice	-
Quota m. volo (m)	1915*	elementi	-
Supporto	pellicola bianco-nero	accuratezza	
Camera		Dim. fotogram. cm	24X22.5
Focale (mm)	152,50*	Num. fotogrammi	10

disponibilità archivio

ADBPO

Num. fotogrammi	10	Orientamento	<input type="checkbox"/>
Num. strisciate	1	georef. formato	
Fotoindice	SHP	georef. metodo	
livelli	volo rappresentazione simbolica	Modello stereo	<input type="checkbox"/>
Sis. riferimento	ED50-UTM32	Ortofotocarte	<input type="checkbox"/>
Fotogrammi	copia fotografica	allestimento	
Scansione	<input type="checkbox"/>	formato	
formato		pixel (m)	
risoluzione (dpi)		sis. riferimento	
Note			



Repertorio aereofotogrammetrico del bacino del fiume Po

Autorità di bacino del fiume Po - Parma

Toce, 1979

F_TOC1979_01040



Piemonte
ambito del volo



Ticino Toce
ambito archivio



Reticolo fluviale
soggetto tematico

Denominazione Toce, 1979

Tratto da Crevoladossola ad immissione Lago Maggiore

Anno 1979

Periodo di volo

Evento -

Esecutore Alifoto srl Torino

Committente Regione Piemonte


Editore Regione Piemonte

Riferimenti Volo [Alifoto srl Torino], [Toce, 1979], [-], [Regione Piemonte], [1979], [Scala 1:15000*], [da Crevoladossola ad immissione Lago Maggiore]

copertura del volo



fotogramma esemplificativo





Repertorio aereofotogrammetrico del bacino del fiume Po

Autorità di bacino del fiume Po - Parma

foto indice



dati tecnici del volo

Scala	15000*	Fotoindice	CTR 1:50.000
Quota m. volo (m)	2390*	elementi	strisciata
Supporto	pellicola colore	accuratezza	speditiva
Camera		Dim. fotogram. cm	24x25
Focale (mm)	151,94*	Num. fotogrammi	46

disponibilità archivio

ADBPO

Num. fotogrammi	46	Orientamento	<input type="checkbox"/>
Num. strisciate	4	georef. formato	
Fotoindice	SHP	georef. metodo	
livelli	fotogramma inizio - fine	Modello stereo	<input type="checkbox"/>
Sis. riferimento	ED50-UTM32	Ortofotocarte	<input type="checkbox"/>
Fotogrammi	copia fotografica	allestimento	
Scansione	<input type="checkbox"/>	formato	
formato		pixel (m)	
risoluzione (dpi)		sis. riferimento	
Note			



Repertorio aereofotogrammetrico del bacino del fiume Po

Autorità di bacino del fiume Po - Parma

Po, 2001

F_POC2001_01041



Bacino Po
ambito del volo



Bacino Po Ovest
ambito archivio



Asta Po
soggetto tematico

Denominazione	Po, 2001
Tratto	da Torino a confluenza Dora Baltea
Anno	2001
Periodo di volo	16/02/2001
Evento	-
Esecutore	Compagnia generale riprese aeree Parma
Committente	-
Editore	-
Riferimenti Volo	[Compagnia generale riprese aeree Parma], [Po, 2001], [-], [-], [2001], [Scala 1:7000*], [da Torino a confluenza Dora Baltea]



fotogramma esemplificativo

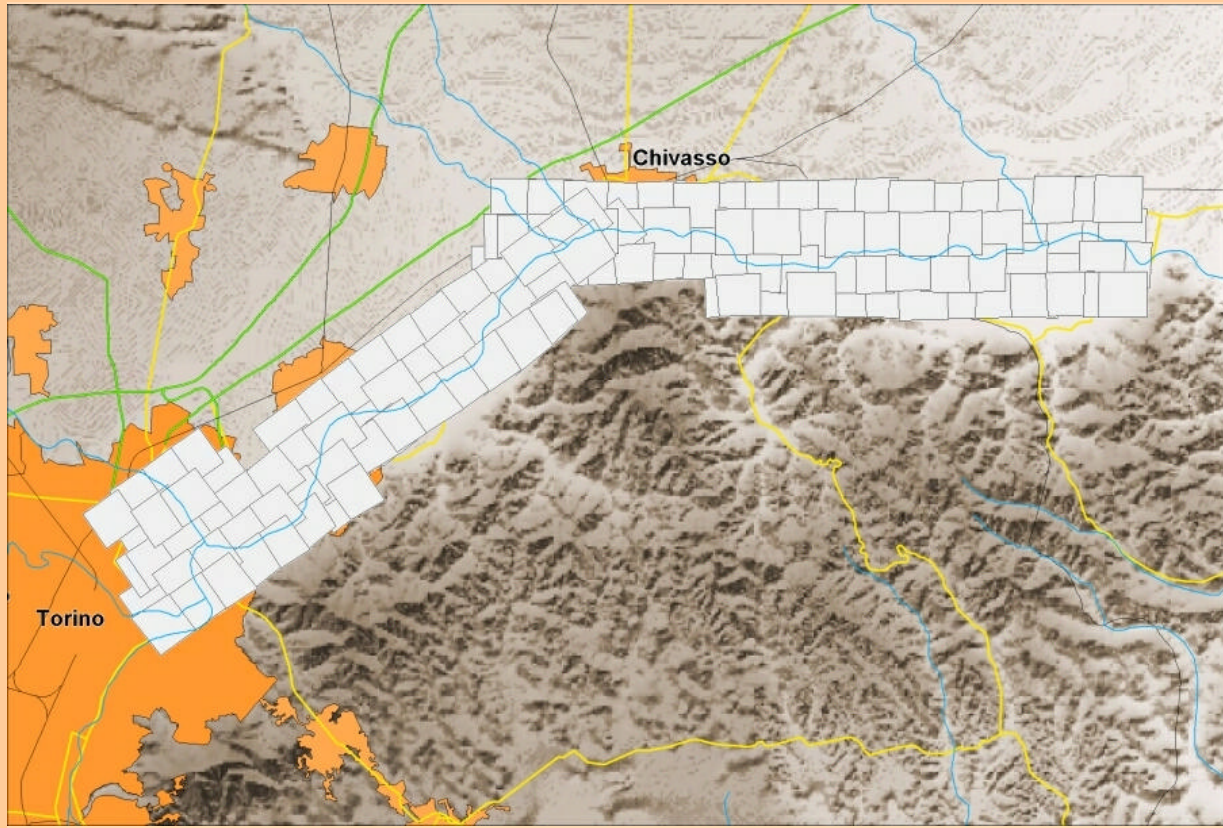




Repertorio aereofotogrammetrico del bacino del fiume Po

Autorità di bacino del fiume Po - Parma

foto indice



dati tecnici del volo

Scala	7000*	Fotoindice	IGM 1:100.000
Quota m. volo (m)	1100*	elementi	fotogramma
Supporto	pellicola bianco-nero	accuratezza	cartografica
Camera	WILD RC 30	Dim. fotogram. cm	24x25
Focale (mm)	152,93*	Num. fotogrammi	350

disponibilità archivio

ADBPO

Num. fotogrammi	350	Orientamento	<input type="checkbox"/>
Num. strisciate	11	georef. formato	
Fotoindice	SHP	georef. metodo	
livelli	fotogrammi parziale	Modello stereo	<input type="checkbox"/>
Sis. riferimento	ED50-UTM32	Ortofotocarte	<input type="checkbox"/>
Fotogrammi	copia fotografica	allestimento	
Scansione	<input type="checkbox"/>	formato	
formato		pixel (m)	
risoluzione (dpi)		sis. riferimento	
Note			



Repertorio aereofotogrammetrico del bacino del fiume Po

Autorità di bacino del fiume Po - Parma

Po, 1958

F_POC1958_01054



Bacino Po
ambito del volo



Bacino Po Ovest
ambito archivio



Asta Po
soggetto tematico

Denominazione Po, 1958

Tratto da Moncalieri a confluenza
Ticino

Anno 1958

Periodo di volo 10/03/1958

Evento -

Esecutore Studio tecnico Leopoldo Carra Parma

Committente Ufficio Operativo speciale per il Po

Editore Autorità di bacino del fiume Po

Riferimenti Volo [Studio tecnico Leopoldo Carra Parma], [Po, 1958], [-], [Autorità di bacino del fiume Po], [1958], [Scala 1:20000*], [da Moncalieri a confluenza Ticino]

copertura del volo



fotogramma esemplificativo

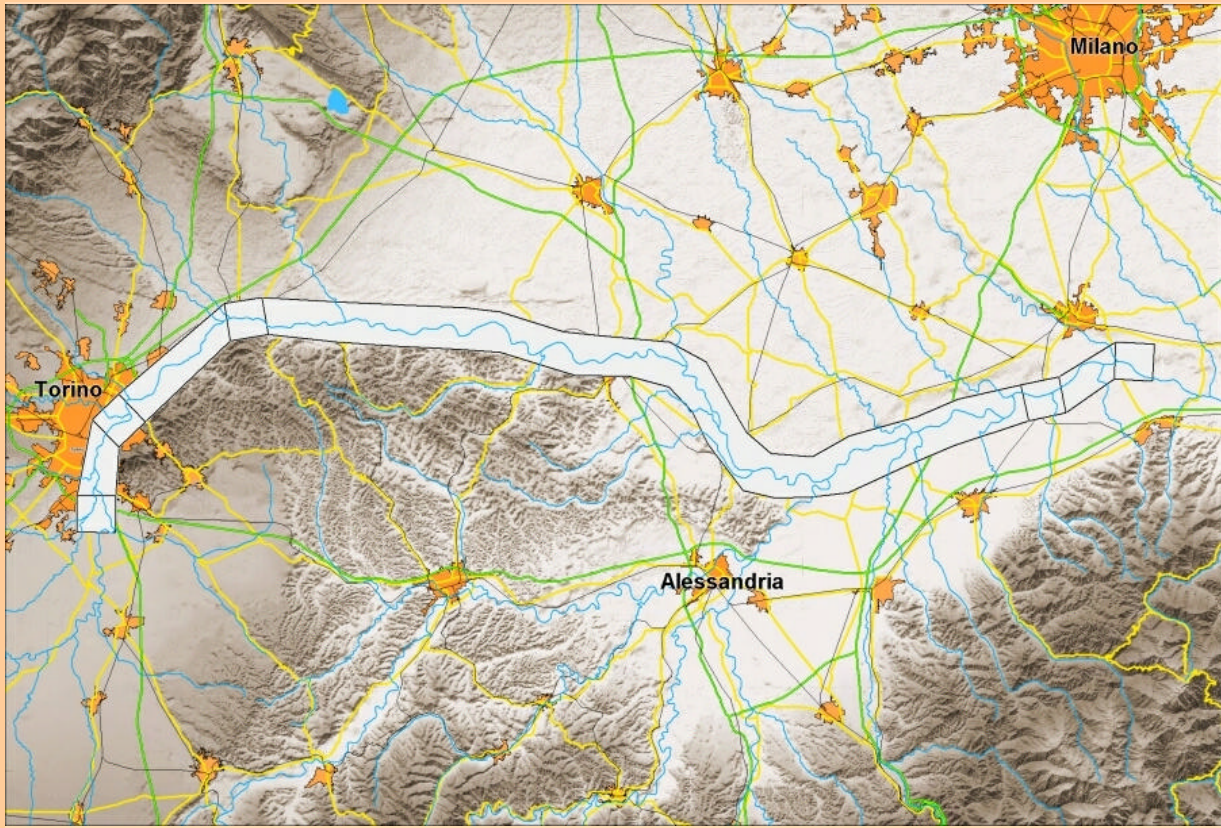




Repertorio aereofotogrammetrico del bacino del fiume Po

Autorità di bacino del fiume Po - Parma

foto indice



dati tecnici del volo

Scala	20000*	Fotoindice	SHP
Quota m. volo (m)	3180*	elementi	fotogramma
Supporto	pellicola bianco-nero	accuratezza	ricostruito da fotogrammi
Camera		Dim. fotogram. cm	22.5x23.5
Focale (mm)	152,50*	Num. fotogrammi	163

disponibilità archivio

ADBPO

Num. fotogrammi	163	Orientamento	<input type="checkbox"/>
Num. strisciate	1	georef. formato	
Fotoindice	SHP	georef. metodo	
livelli	fotogrammi parziale	Modello stereo	<input type="checkbox"/>
Sis. riferimento	ED50-UTM32	Ortofotocarte	<input type="checkbox"/>
Fotogrammi	copia fotografica	allestimento	
Scansione	<input type="checkbox"/>	formato	
formato		pixel (m)	
risoluzione (dpi)		sis. riferimento	
Note			



Repertorio aereofotogrammetrico del bacino del fiume Po

Autorità di bacino del fiume Po - Parma

Delta Po, 1959

F_POD1959_01055



Bacino Po
ambito del volo



Delta Po
ambito archivio



Asta Po
soggetto tematico

Denominazione Delta Po, 1959

Tratto da Braglia alla foce

Anno 1959

Periodo di volo 16/05/1959

Evento -

Esecutore Studio tecnico Leopoldo Carra Parma

Committente Ufficio Operativo speciale per il Po

Editore Autorità di bacino del fiume Po

Riferimenti Volo [Studio tecnico Leopoldo Carra Parma], [Delta Po, 1959], [-], [Autorità di bacino del fiume Po], [1959], [Scala 1:10000*], [da Braglia alla foce]

copertura del volo



fotogramma esemplificativo





Repertorio aereofotogrammetrico del bacino del fiume Po

Autorità di bacino del fiume Po - Parma

foto indice



dati tecnici del volo

Scala	10000*	Fotoindice	SHP
Quota m. volo (m)	2110*	elementi	fotogramma
Supporto	pellicola bianco-nero	accuratezza	ricostruito da fotogrammi
Camera		Dim. fotogram. cm	24x25
Focale (mm)	152,50*	Num. fotogrammi	295

disponibilità archivio

ADBPO

Num. fotogrammi	295	Orientamento	<input type="checkbox"/>
Num. strisciate	19	georef. formato	
Fotoindice	SHP	georef. metodo	
livelli	fotogrammi parziale	Modello stereo	<input type="checkbox"/>
Sis. riferimento	ED50-UTM32	Ortofotocarte	<input type="checkbox"/>
Fotogrammi	copia fotografica	allestimento	
Scansione	<input type="checkbox"/>	formato	
formato		pixel (m)	
risoluzione (dpi)		sis. riferimento	
Note			



Repertorio aereofotogrammetrico del bacino del fiume Po

Autorità di bacino del fiume Po - Parma

Tanaro-Bormida-Scivia, 1994

F_TAN1994_01056



Piemonte
ambito del volo



Tanaro
ambito archivio



Reticolo fluviale
soggetto tematico

Denominazione Tanaro-Bormida-Scivia, 1994

Tratto da Ormea a Cigliè - da Contrada a confluenza Tanaro - da Stazzano a Tortona

Anno 1994

Periodo di volo 12/11/1994

Evento -

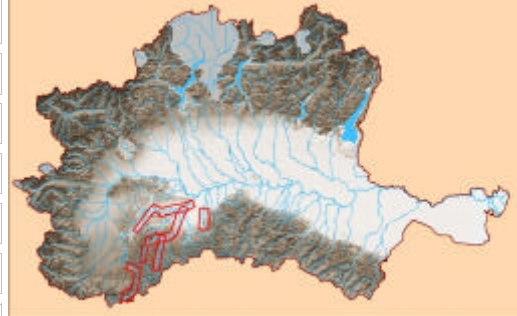
Esecutore Servizio fotogrammetrico Aeronautica Militare

Committente Istituto Geografico Militare


Editore Istituto Geografico Militare

Riferimenti Volo [Servizio fotogrammetrico Aeronautica Militare], [Tanaro-Bormida-Scivia, 1994], [-], [Istituto Geografico Militare], [1994], [Scala 1:20000*], [da Ormea a Cigliè - da Contrada a confluenza Tanaro - da Stazzano a Tortona]

copertura del volo



fotogramma esemplificativo

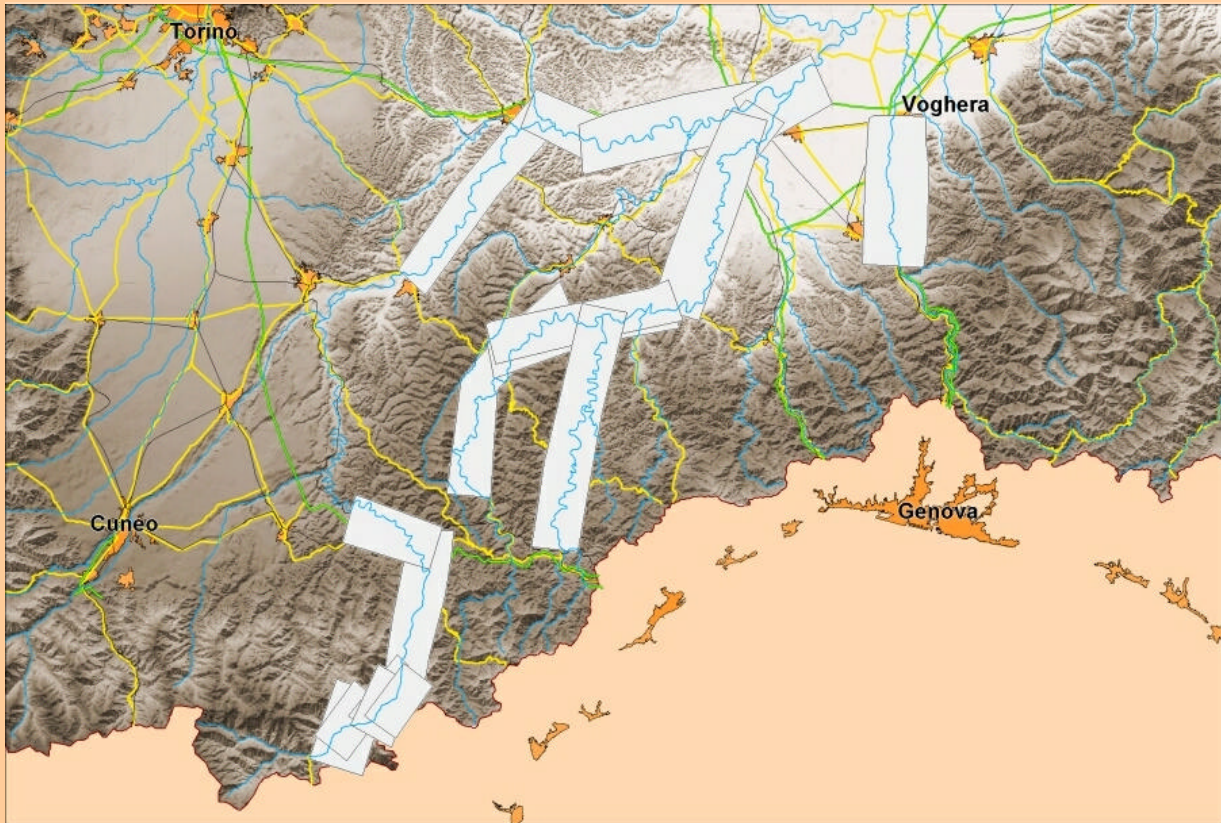




Repertorio aereofotogrammetrico del bacino del fiume Po

Autorità di bacino del fiume Po - Parma

foto indice



dati tecnici del volo

Scala	20000*	Fotoindice	CTR 1:50.000
Quota m. volo (m)	3750*	elementi	strisciata
Supporto	pellicola bianco-nero	accuratezza	speditiva
Camera		Dim. fotogram. cm	24x25
Focale (mm)		Num. fotogrammi	235

disponibilità archivio

ADBPO

Num. fotogrammi	235	Orientamento	<input type="checkbox"/>
Num. strisciate	19	georef. formato	
Fotoindice	SHP	georef. metodo	
livelli	strisciate da fotogrammi inizio - fine	Modello stereo	<input type="checkbox"/>
Sis. riferimento	ED50-UTM32	Ortofotocarte	<input type="checkbox"/>
Fotogrammi	copia fotografica	allestimento	
Scansione	<input type="checkbox"/>	formato	
formato		pixel (m)	
risoluzione (dpi)		sis. riferimento	
Note			



Repertorio aereofotogrammetrico del bacino del fiume Po

Autorità di bacino del fiume Po - Parma

Gesso, 2000

F_GES2000_01057



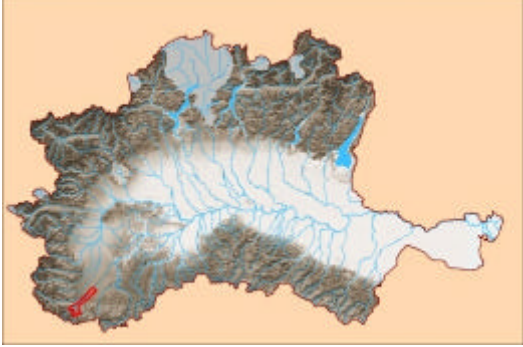
Piemonte
ambito del volo



Po piemontese
ambito archivio



Reticolo fluviale
soggetto tematico

Denominazione	Gesso, 2000		
Tratto	da Sant'Anna a confluenza Stura di Demonte		
Anno	2000		
Periodo di volo	27/07/2000		
Evento	-		
Esecutore	Aeronike Elmas (Cagliari)		
Committente	Autorità di bacino del fiume Po		
Editore	Autorità di bacino del fiume Po		
Riferimenti Volo	[Aeronike Elmas (Cagliari)], [Gesso, 2000], [-], [Autorità di bacino del fiume Po], [2000], [Scala 1:15000*], [da Sant'Anna a confluenza Stura di Demonte]		

fotogramma esemplificativo

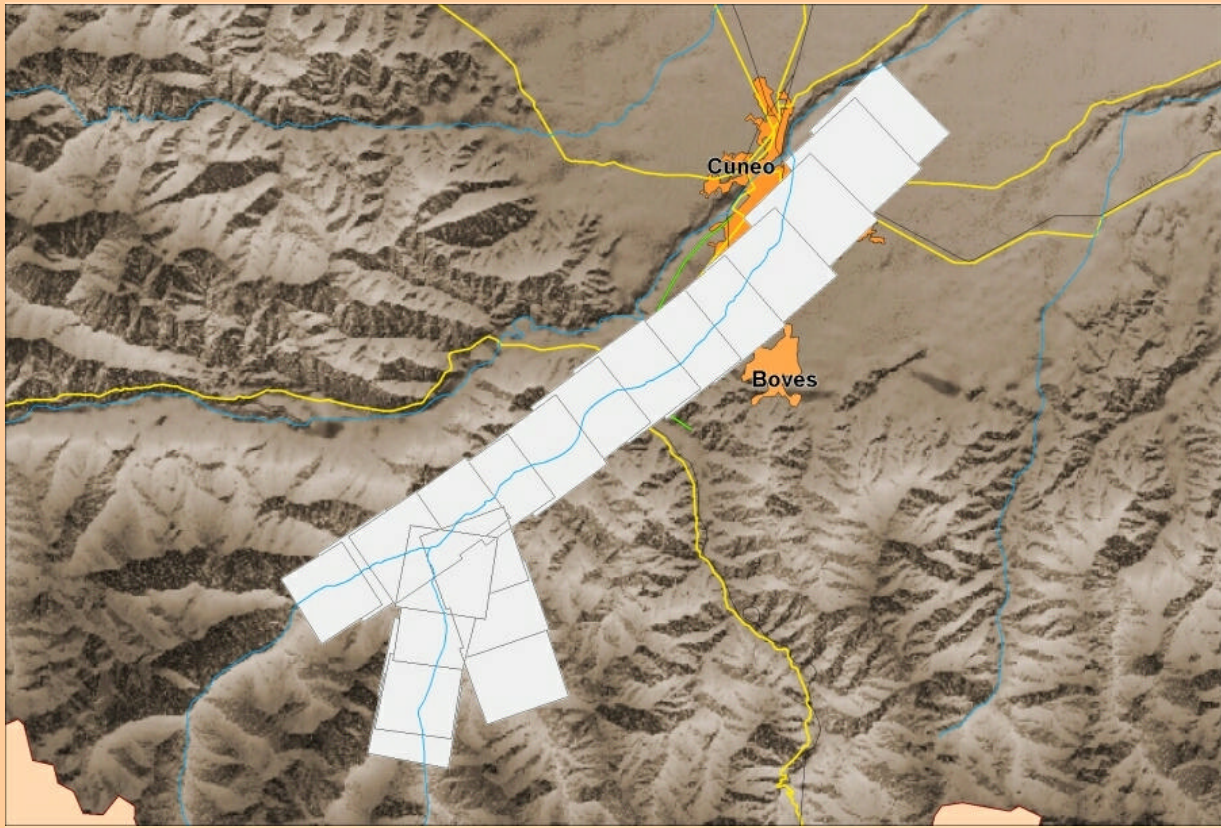




Repertorio aereofotogrammetrico del bacino del fiume Po

Autorità di bacino del fiume Po - Parma

foto indice



dati tecnici del volo

Scala	15000*	Fotoindice	SHP
Quota m. volo (m)	2770*	elementi	fotogramma
Supporto	pellicola bianco-nero	accuratezza	
Camera		Dim. fotogram. cm	24x25.5
Focale (mm)		Num. fotogrammi	43

disponibilità archivio

ADBPO

Num. fotogrammi	43	Orientamento	<input type="checkbox"/>
Num. strisciate	3	georef. formato	
Fotoindice	SHP	georef. metodo	
livelli	fotogrammi parziale	Modello stereo	<input type="checkbox"/>
Sis. riferimento	ED50-UTM32	Ortofotocarte	<input type="checkbox"/>
Fotogrammi	copia fotografica	allestimento	
Scansione	<input type="checkbox"/>	formato	
formato		pixel (m)	
risoluzione (dpi)		sis. riferimento	
Note			



Repertorio aereofotogrammetrico del bacino del fiume Po

Autorità di bacino del fiume Po - Parma

Po, 2001-2002

F_POC2002_01058



Bacino Po
ambito del volo



Bacino Po
ambito archivio



Asta Po
soggetto tematico

Denominazione Po, 2001-2002, magra

Tratto da Cardè alla foce

Anno 2002

Periodo di volo Gennaio 2002

Evento magra

Esecutore Rossi srl Brescia

Committente Magistrato del fiume Po


Editore Agenzia Interegionale del fiume Po

Riferimenti Volo [Rossi srl Brescia], [Po, 2001-2002], [magra], [Agenzia Interegionale del fiume Po], [2002], [Scala 1:15000*], [da Cardè alla foce]

copertura del volo



fotogramma esemplificativo

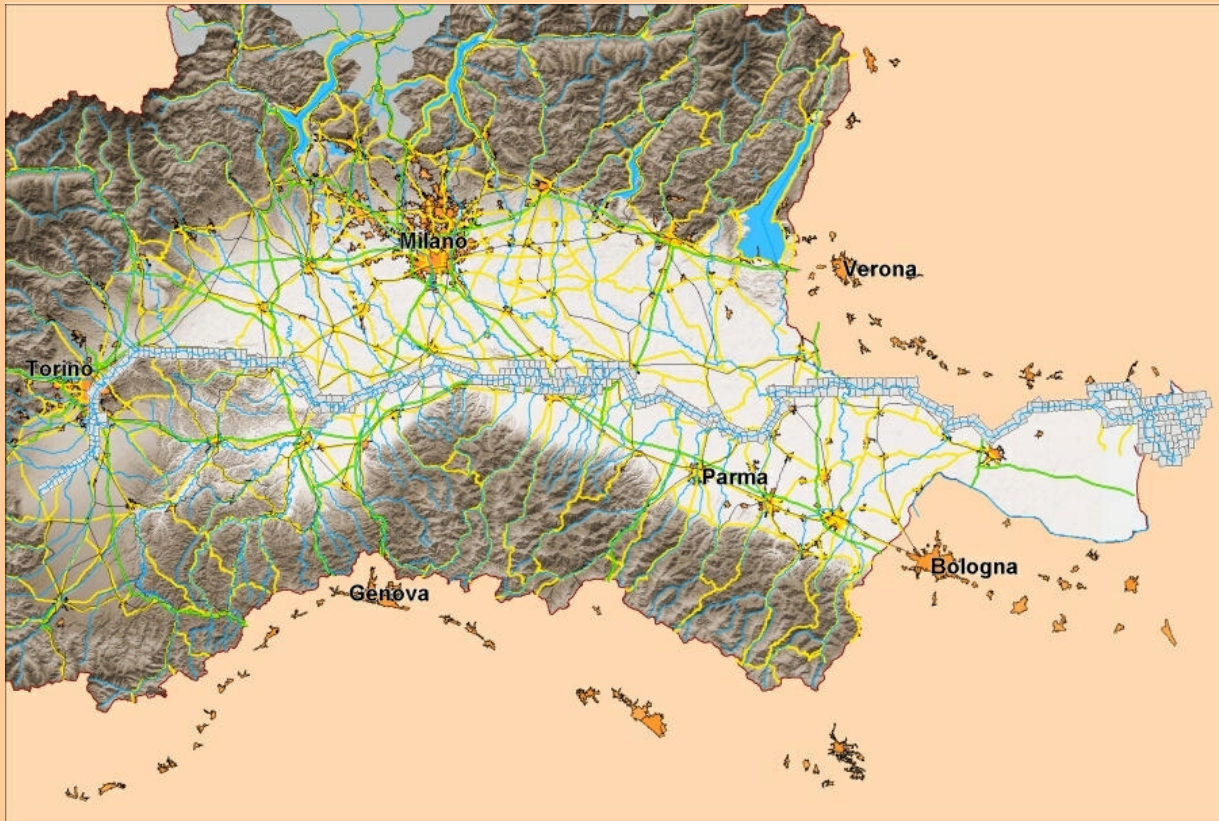




Repertorio aereofotogrammetrico del bacino del fiume Po

Autorità di bacino del fiume Po - Parma

foto indice



dati tecnici del volo

Scala	15000*	Fotoindice	DWG
Quota m. volo (m)	2720*	elementi	fotogramma
Supporto	pellicola bianco-nero	accuratezza	
Camera		Dim. fotogram. cm	24x25
Focale (mm)	153,07*	Num. fotogrammi	801

disponibilità archivio

ADBPO

Num. fotogrammi	801	Orientamento	<input type="checkbox"/>
Num. strisciate	49	georef. formato	
Fotoindice	SHP	georef. metodo	
livelli	fotogrammi parziale	Modello stereo	<input type="checkbox"/>
Sis. riferimento	ED50-UTM32	Ortofotocarte	<input type="checkbox"/>
Fotogrammi	copia fotografica	allestimento	
Scansione	<input checked="" type="checkbox"/>	formato	
formato	TIFF	pixel (m)	
risoluzione (dpi)	600	sis. riferimento	
Note			



Repertorio aereofotogrammetrico del bacino del fiume Po

Autorità di bacino del fiume Po - Parma

Banna, 2003

F_BAN2003_01059



Piemonte
ambito del volo



Po piemontese
ambito archivio



Reticolo fluviale
soggetto tematico

Denominazione	Banna, 2003, magra	
Tratto	da Villanova d'Asti a confluenza Po	<p>copertura del volo</p>
Anno	2003	
Periodo di volo	01/08/2003	
Evento	magra	
Esecutore	Rossi srl Brescia	
Committente	Provincia di Torino	
Editore	Provincia di Torino	
Riferimenti Volo	[Rossi srl Brescia], [Banna, 2003], [magra], [Provincia di Torino], [2003], [Scala 1:10000*], [da Villanova d'Asti a confluenza Po]	

fotogramma esemplificativo

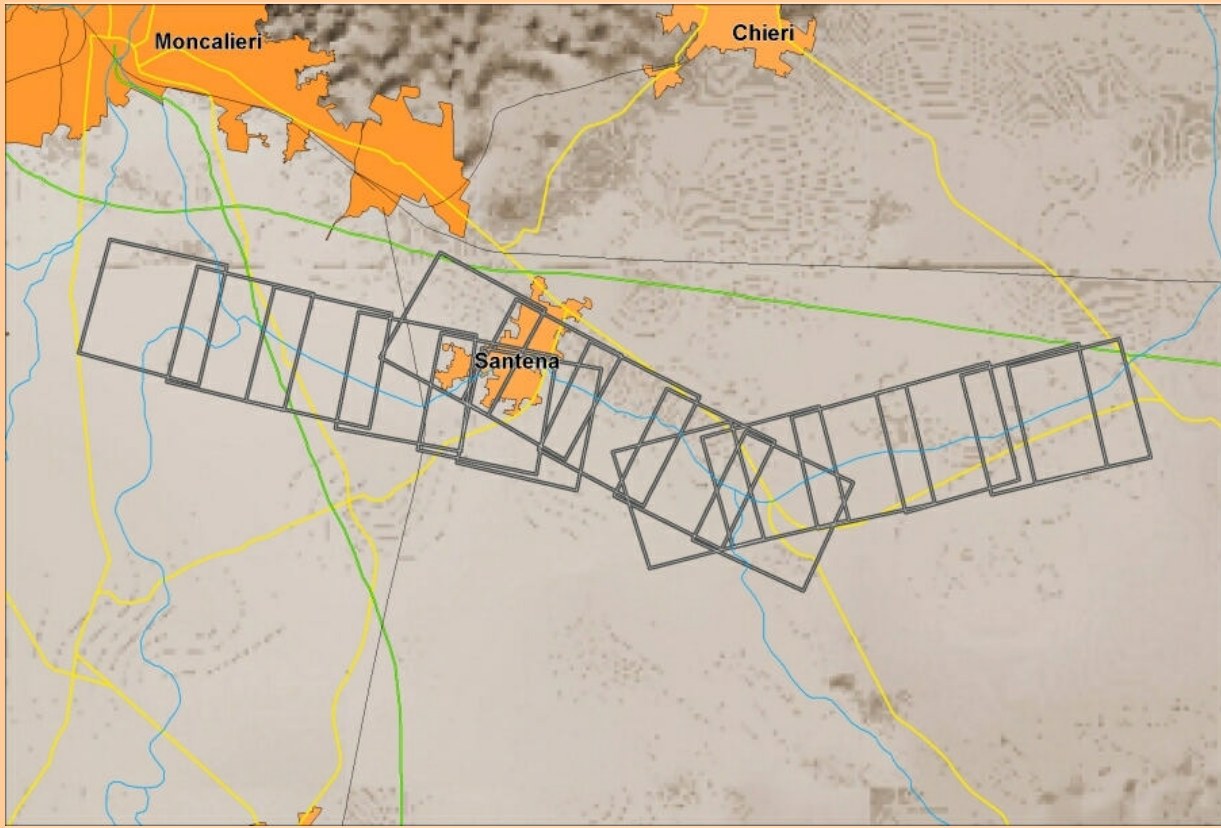




Repertorio aereofotogrammetrico del bacino del fiume Po

Autorità di bacino del fiume Po - Parma

foto indice



dati tecnici del volo

Scala	10000*	Fotoindice	SHP
Quota m. volo (m)	1746*	elementi	fotogramma
Supporto	pellicola colore	accuratezza	cartografica
Camera		Dim. fotogram. cm	24x25
Focale (mm)	153,156*	Num. fotogrammi	29

disponibilità archivio

ADBPO

Num. fotogrammi	29	Orientamento	<input type="checkbox"/>
Num. strisciate	3	georef. formato	
Fotoindice	SHP	georef. metodo	
livelli	fotogrammi parziale	Modello stereo	<input type="checkbox"/>
Sis. riferimento	ED50-UTM32	Ortofotocarte	<input type="checkbox"/>
Fotogrammi	copia fotografica	allestimento	
Scansione	<input type="checkbox"/>	formato	
formato		pixel (m)	
risoluzione (dpi)		sis. riferimento	
Note			



Repertorio aereofotogrammetrico del bacino del fiume Po

Autorità di bacino del fiume Po - Parma

Orco, 2003

F_ORC2003_01060



Piemonte
ambito del volo



Stura di Lanzo Orco
ambito archivio



Reticolo fluviale
soggetto tematico

Denominazione	Orco, 2003, magra
Tratto	da Pont Canavese a confluenza Po
Anno	2003
Periodo di volo	02/08/2003
Evento	magra
Esecutore	Rossi srl Brescia
Committente	Provincia di Torino
Editore	Provincia di Torino
Riferimenti Volo	[Rossi srl Brescia], [Orco, 2003], [magra], [Provincia di Torino], [2003], [Scala 1:10000*], [da Pont Canavese a confluenza Po]



fotogramma esemplificativo

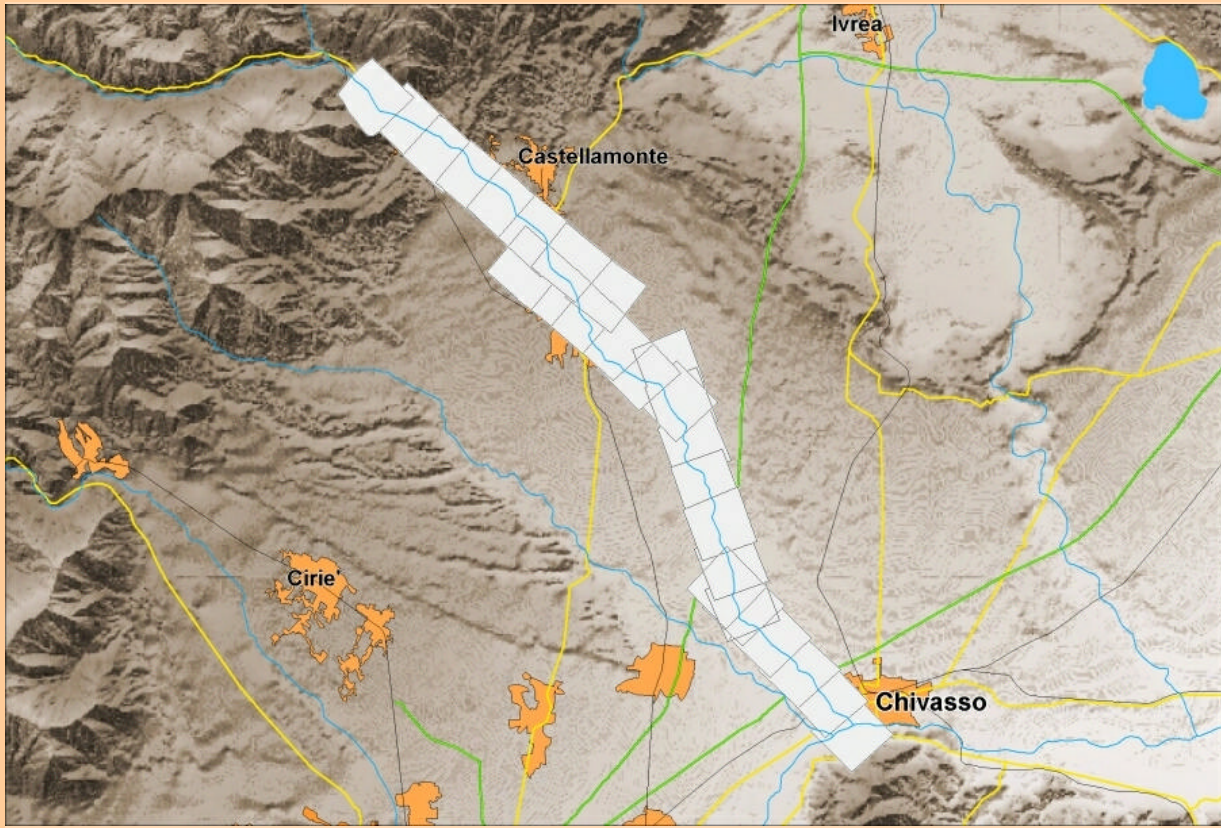




Repertorio aereofotogrammetrico del bacino del fiume Po

Autorità di bacino del fiume Po - Parma

foto indice



dati tecnici del volo

Scala	10000*	Fotoindice	SHP
Quota m. volo (m)	1869*	elementi	fotogramma
Supporto	pellicola colore	accuratezza	cartografica
Camera		Dim. fotogram. cm	24x25
Focale (mm)	153,156*	Num. fotogrammi	48

disponibilità archivio

ADBPO

Num. fotogrammi	48	Orientamento	<input type="checkbox"/>
Num. strisciate	3	georef. formato	
Fotoindice	SHP	georef. metodo	
livelli	fotogrammi parziale	Modello stereo	<input type="checkbox"/>
Sis. riferimento	ED50-UTM32	Ortofotocarte	<input type="checkbox"/>
Fotogrammi	copia fotografica	allestimento	
Scansione	<input type="checkbox"/>	formato	
formato		pixel (m)	
risoluzione (dpi)		sis. riferimento	
Note			



Repertorio aereofotogrammetrico del bacino del fiume Po

Autorità di bacino del fiume Po - Parma

Malone, 2003

F_MAL2003_01061



Piemonte
ambito del volo



Stura di Lanzo Orco
ambito archivio



Reticolo fluviale
soggetto tematico

Denominazione Malone, 2003, magra

Tratto da Corio a confluenza Po

Anno 2003

Periodo di volo 30/07/2003

Evento magra

Esecutore Rossi srl Brescia

Committente Provincia di Torino

Editore Provincia di Torino

Riferimenti Volo [Rossi srl Brescia], [Malone, 2003], [magra], [Provincia di Torino], [2003], [Scala 1:10000*], [da Corio a confluenza Po]

copertura del volo



fotogramma esemplificativo

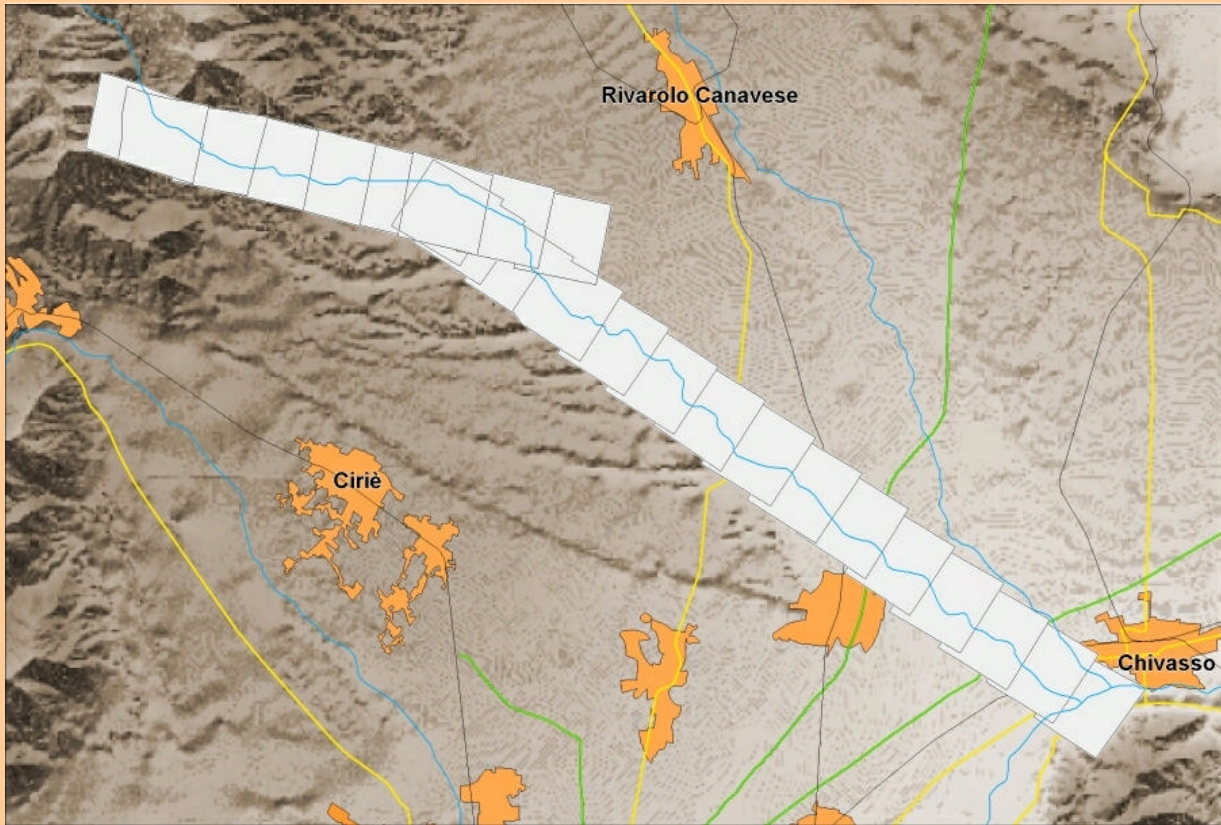




Repertorio aereofotogrammetrico del bacino del fiume Po

Autorità di bacino del fiume Po - Parma

foto indice



dati tecnici del volo

Scala	10000*	Fotoindice	SHP
Quota m. volo (m)	1776*	elementi	fotogramma
Supporto	pellicola colore	accuratezza	cartografica
Camera		Dim. fotogram. cm	24x25
Focale (mm)	153,156*	Num. fotogrammi	44

disponibilità archivio

ADBPO

Num. fotogrammi	44	Orientamento	<input type="checkbox"/>
Num. strisciate	3	georef. formato	
Fotoindice	SHP	georef. metodo	
livelli	fotogrammi parziale	Modello stereo	<input type="checkbox"/>
Sis. riferimento	ED50-UTM32	Ortofotocarte	<input type="checkbox"/>
Fotogrammi	copia fotografica	allestimento	
Scansione	<input type="checkbox"/>	formato	
formato		pixel (m)	
risoluzione (dpi)		sis. riferimento	
Note			



Repertorio aereofotogrammetrico del bacino del fiume Po

Autorità di bacino del fiume Po - Parma

Chiusella, 2003

F_CHU2003_01062



Piemonte
ambito del volo



Dora Baltea
ambito archivio



Reticolo fluviale
soggetto tematico

Denominazione	Chiusella, 2003, magra	
Tratto	da Succinto a confluenza Dora Baltea	<p>copertura del volo</p>
Anno	2003	
Periodo di volo	02/08/2003	
Evento	magra	
Esecutore	Rossi srl Brescia	
Committente	Provincia di Torino	
Editore	Provincia di Torino	
Riferimenti Volo	[Rossi srl Brescia], [Chiusella, 2003], [magra], [Provincia di Torino], [2003], [Scala 1:10000*], [da Succinto a confluenza Dora Baltea]	

fotogramma esemplificativo

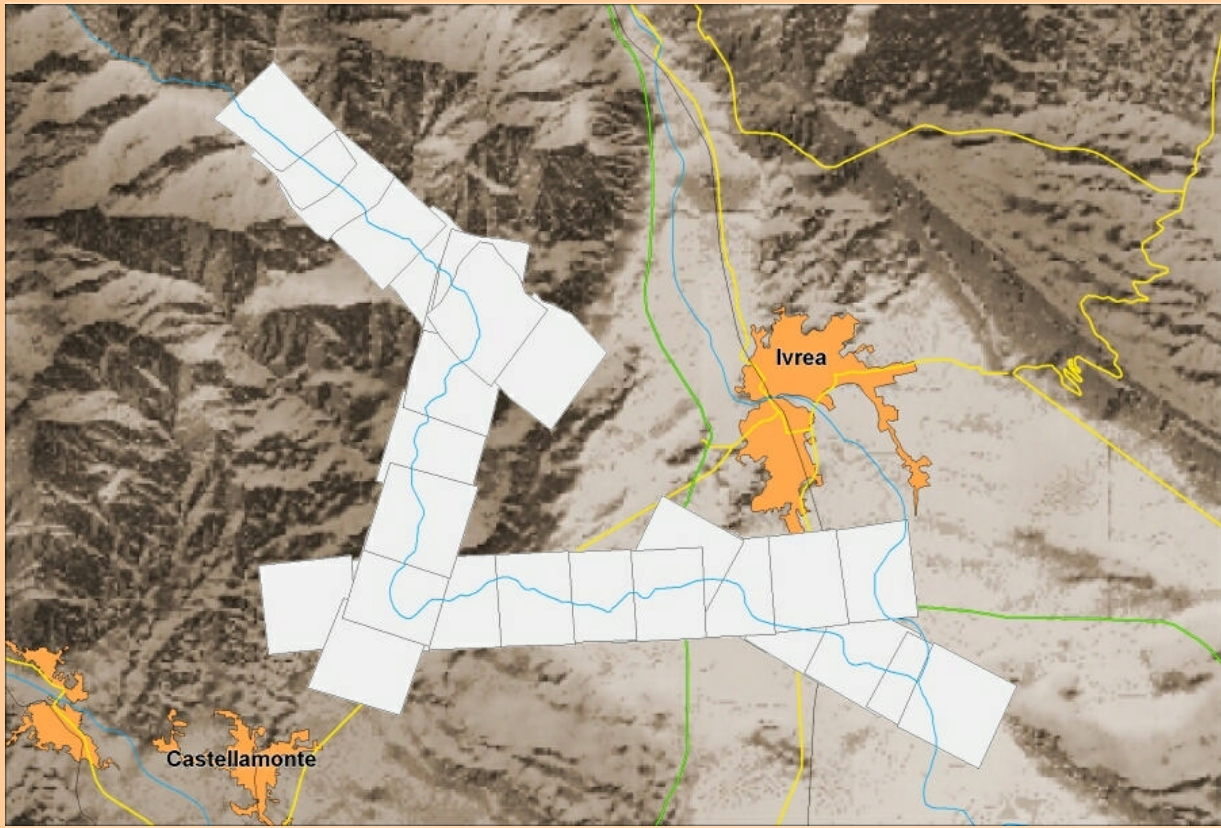




Repertorio aereofotogrammetrico del bacino del fiume Po

Autorità di bacino del fiume Po - Parma

foto indice



dati tecnici del volo

Scala	10000*	Fotoindice	SHP
Quota m. volo (m)	1817*	elementi	fotogramma
Supporto	pellicola colore	accuratezza	cartografica
Camera		Dim. fotogram. cm	24x25
Focale (mm)	153,156*	Num. fotogrammi	50

disponibilità archivio

ADBPO

Num. fotogrammi	50	Orientamento	<input type="checkbox"/>
Num. strisciate	4	georef. formato	
Fotoindice	SHP	georef. metodo	
livelli	fotogrammi parziale	Modello stereo	<input type="checkbox"/>
Sis. riferimento	ED50-UTM32	Ortofotocarte	<input type="checkbox"/>
Fotogrammi	copia fotografica	allestimento	
Scansione	<input type="checkbox"/>	formato	
formato		pixel (m)	
risoluzione (dpi)		sis. riferimento	
Note			



Repertorio aereofotogrammetrico del bacino del fiume Po

Autorità di bacino del fiume Po - Parma

Dora Riparia, 2003

F_DRI2003_01063



Piemonte
ambito del volo



Dora Riparia
ambito archivio



Reticolo fluviale
soggetto tematico

Denominazione Dora Riparia, 2003, magra

Tratto da Susa a confluenza Po

Anno 2003

Periodo di volo 01/08/2003

Evento magra

Esecutore Rossi srl Brescia

Committente Provincia di Torino

Editore Provincia di Torino

Riferimenti Volo [Rossi srl Brescia], [Dora Riparia, 2003], [magra], [Provincia di Torino], [2003], [Scala 1:10000*], [da Susa a confluenza Po]

copertura del volo



fotogramma esemplificativo

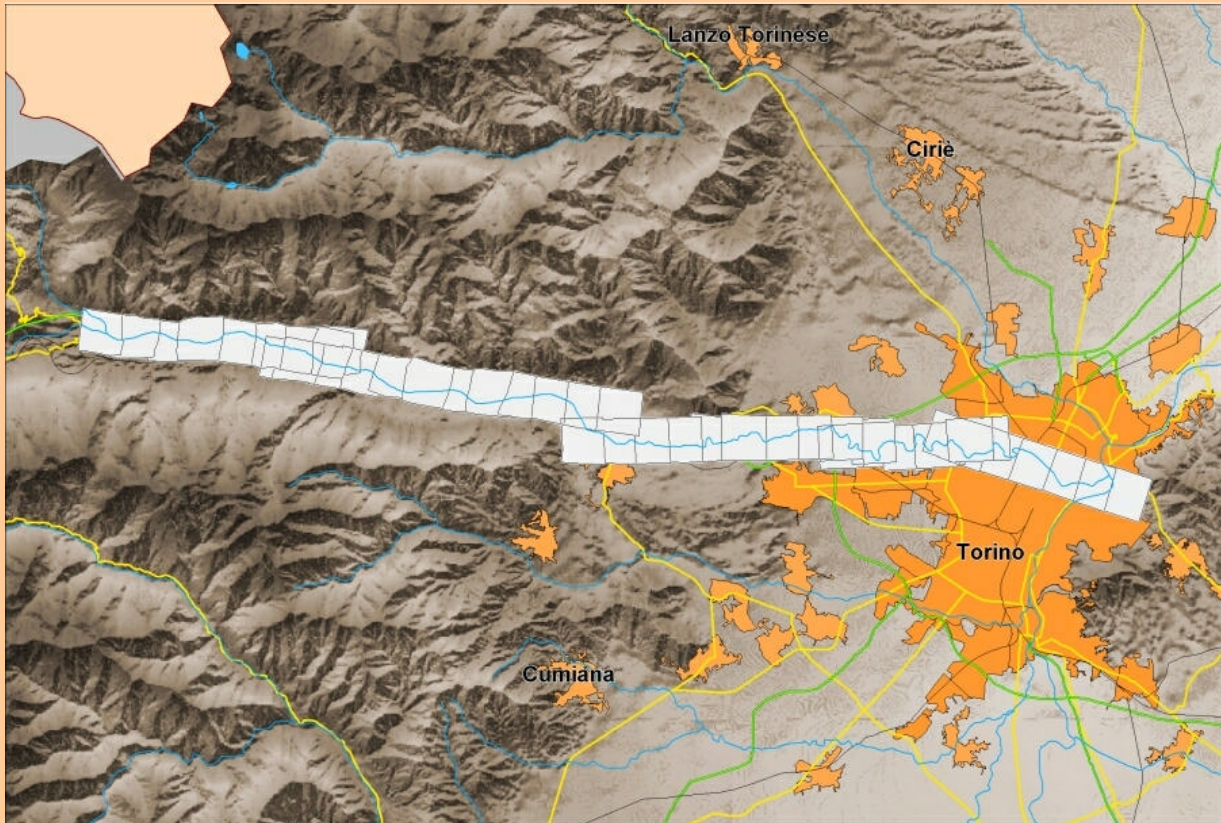




Repertorio aereofotogrammetrico del bacino del fiume Po

Autorità di bacino del fiume Po - Parma

foto indice



dati tecnici del volo

Scala	10000*	Fotoindice	SHP
Quota m. volo (m)	1859*	elementi	fotogramma
Supporto	pellicola colore	accuratezza	cartografica
Camera		Dim. fotogram. cm	24x25
Focale (mm)	153,156*	Num. fotogrammi	79

disponibilità archivio

ADBPO

Num. fotogrammi	79	Orientamento	<input type="checkbox"/>
Num. strisciate	5	georef. formato	
Fotoindice	SHP	georef. metodo	
livelli	fotogrammi parziale	Modello stereo	<input type="checkbox"/>
Sis. riferimento	ED50-UTM32	Ortofotocarte	<input type="checkbox"/>
Fotogrammi	copia fotografica	allestimento	
Scansione	<input type="checkbox"/>	formato	
formato		pixel (m)	
risoluzione (dpi)		sis. riferimento	
Note			



Repertorio aereofotogrammetrico del bacino del fiume Po

Autorità di bacino del fiume Po - Parma

Dora Baltea, 2003

F_DBA2003_01064



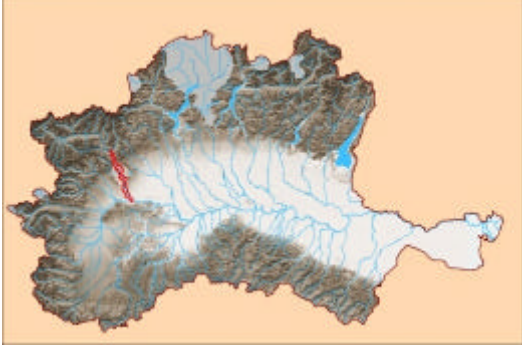
Piemonte
ambito del volo




Dora Baltea
ambito archivio



Reticolo fluviale
soggetto tematico

Denominazione	Dora Baltea, 2003, magra	
Tratto	da Pont San Martin a confluenza Po	
Anno	2003	
Periodo di volo	30/07/2003	
Evento	magra	
Esecutore	Rossi srl Brescia	
Committente	Provincia di Torino	
Editore	Provincia di Torino	
Riferimenti Volo	[Rossi srl Brescia], [Dora Baltea, 2003], [magra], [Provincia di Torino], [2003], [Scala 1:10000*], [da Pont San Martin a confluenza Po]	

fotogramma esemplificativo

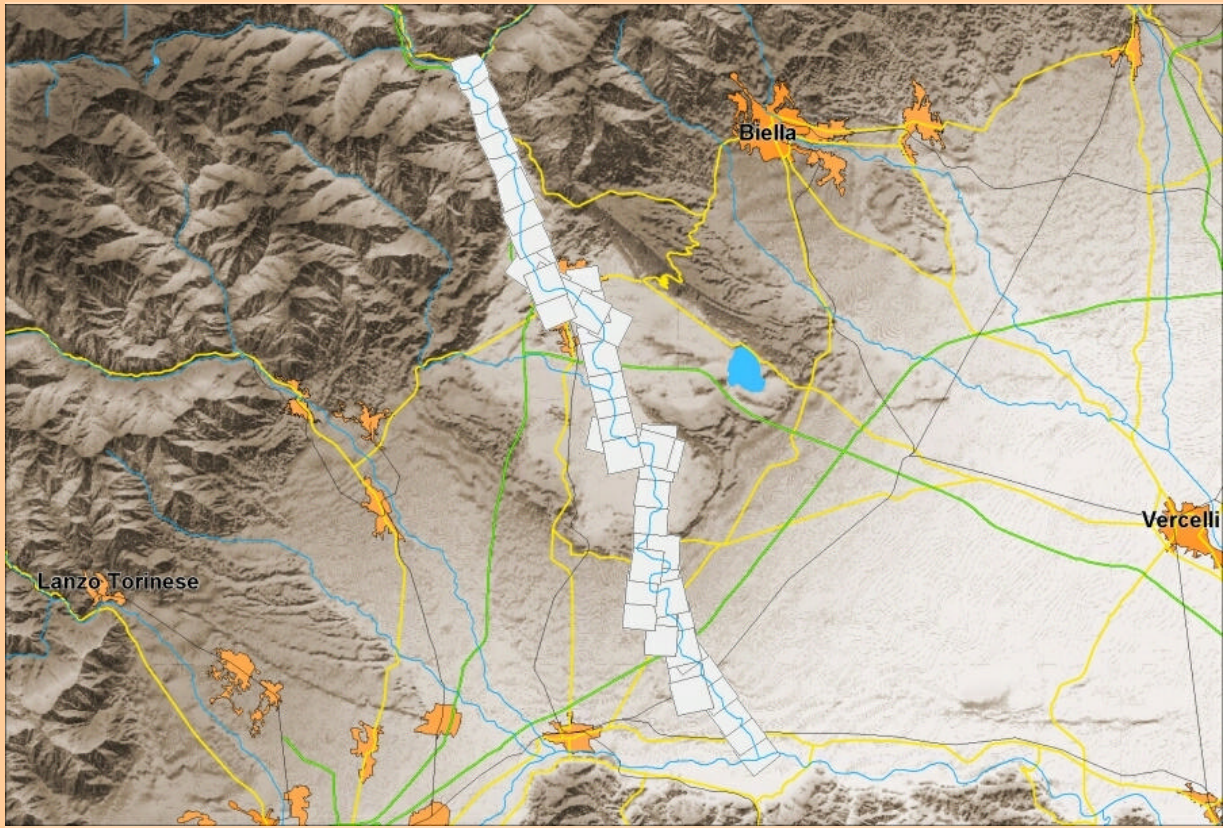




Repertorio aereofotogrammetrico del bacino del fiume Po

Autorità di bacino del fiume Po - Parma

foto indice



dati tecnici del volo

Scala	10000*	Fotoindice	SHP
Quota m. volo (m)	1720*	elementi	fotogramma
Supporto	pellicola colore	accuratezza	cartografica
Camera		Dim. fotogram. cm	24x25
Focale (mm)	153,156*	Num. fotogrammi	94

disponibilità archivio

ADBPO

Num. fotogrammi	94	Orientamento	<input type="checkbox"/>
Num. strisciate	8	georef. formato	
Fotoindice	SHP	georef. metodo	
livelli	fotogrammi parziale	Modello stereo	<input type="checkbox"/>
Sis. riferimento	ED50-UTM32	Ortofotocarte	<input type="checkbox"/>
Fotogrammi	copia fotografica	allestimento	
Scansione	<input type="checkbox"/>	formato	
formato		pixel (m)	
risoluzione (dpi)		sis. riferimento	
Note			



Repertorio aereofotogrammetrico del bacino del fiume Po

Autorità di bacino del fiume Po - Parma

Stura di Lanzo, 2003

F_STL2003_01065



Piemonte
ambito del volo



Stura di Lanzo Orco
ambito archivio



Reticolo fluviale
soggetto tematico

Denominazione Stura di Lanzo, 2003, magra

Tratto da Pessinetto a confluenza Po

Anno 2003

Periodo di volo 02/08/2003

Evento magra

Esecutore Rossi srl Brescia

Committente Provincia di Torino

Editore Provincia di Torino

Riferimenti Volo [Rossi srl Brescia], [Stura di Lanzo, 2003], [magra], [Provincia di Torino], [2003], [Scala 1:10000*], [da Pessinetto a confluenza Po]

copertura del volo



fotogramma esemplificativo

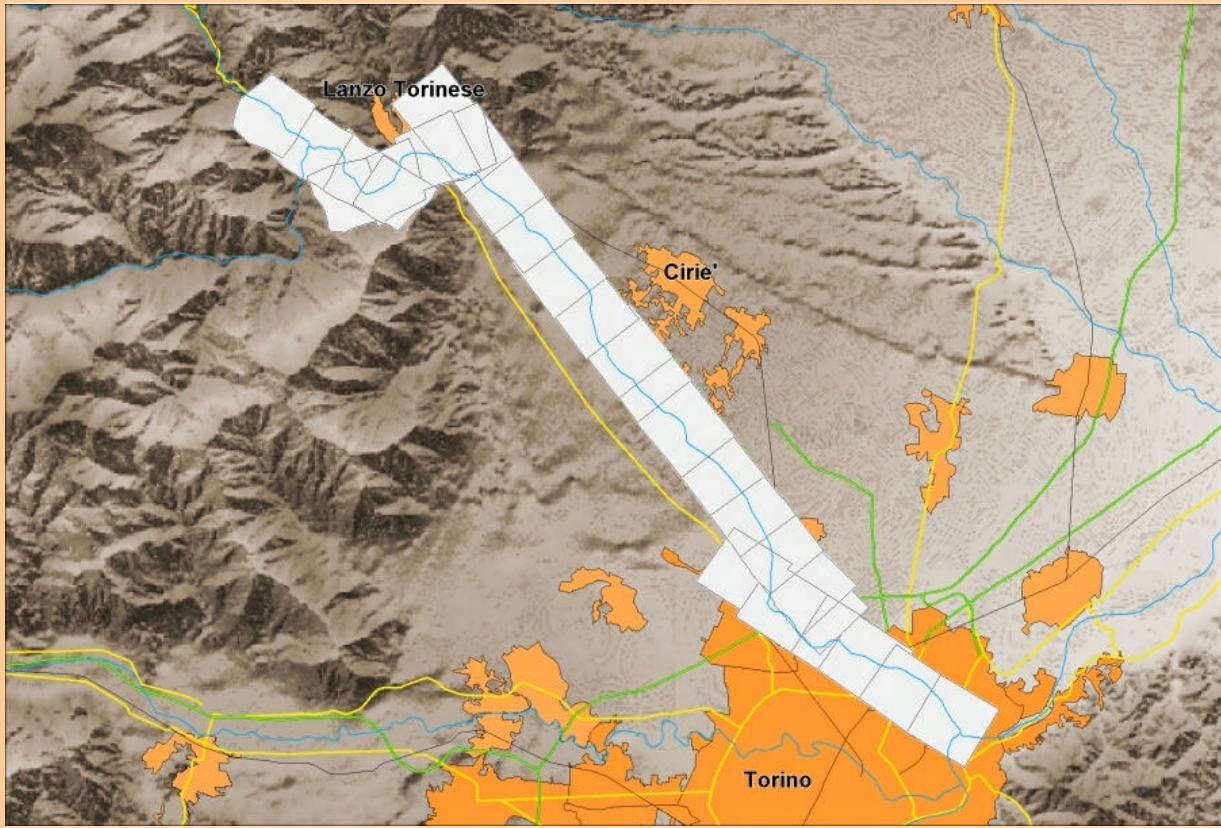




Repertorio aereofotogrammetrico del bacino del fiume Po

Autorità di bacino del fiume Po - Parma

foto indice



dati tecnici del volo

Scala	10000*	Fotoindice	SHP
Quota m. volo (m)	1874*	elementi	fotogramma
Supporto	pellicola colore	accuratezza	cartografica
Camera		Dim. fotogram. cm	24x25
Focale (mm)	153,156*	Num. fotogrammi	50

disponibilità archivio

ADBPO

Num. fotogrammi	50	Orientamento	<input type="checkbox"/>
Num. strisciate	4	georef. formato	
Fotoindice	SHP	georef. metodo	
livelli	fotogrammi parziale	Modello stereo	<input type="checkbox"/>
Sis. riferimento	ED50-UTM32	Ortofotocarte	<input type="checkbox"/>
Fotogrammi	copia fotografica	allestimento	
Scansione	<input type="checkbox"/>	formato	
formato		pixel (m)	
risoluzione (dpi)		sis. riferimento	
Note			



Repertorio aereofotogrammetrico del bacino del fiume Po

Autorità di bacino del fiume Po - Parma

Pellice, 2003

F_PEL2003_01066



Piemonte
ambito del volo



Pellice Chisone Sangone Chisola
ambito archivio



Reticolo fluviale
soggetto tematico

Denominazione Pellice, 2003, magra

Tratto da Airali a confluenza Po

Anno 2003

Periodo di volo 01/08/2003

Evento magra

Esecutore Rossi srl Brescia

Committente Provincia di Torino

Editore Provincia di Torino

Riferimenti Volo [Rossi srl Brescia], [Pellice, 2003], [magra], [Provincia di Torino], [2003], [Scala 1:10000*], [da Airali a confluenza Po]

copertura del volo



fotogramma esemplificativo





Repertorio aereofotogrammetrico del bacino del fiume Po

Autorità di bacino del fiume Po - Parma

foto indice



dati tecnici del volo

Scala	10000*	Fotoindice	SHP
Quota m. volo (m)	1895*	elementi	fotogramma
Supporto	pellicola colore	accuratezza	cartografica
Camera		Dim. fotogram. cm	24x25
Focale (mm)	153,156*	Num. fotogrammi	41

disponibilità archivio

ADBPO

Num. fotogrammi	41	Orientamento	<input type="checkbox"/>
Num. strisciate	3	georef. formato	
Fotoindice	SHP	georef. metodo	
livelli	fotogrammi parziale	Modello stereo	<input type="checkbox"/>
Sis. riferimento	ED50-UTM32	Ortofotocarte	<input type="checkbox"/>
Fotogrammi	copia fotografica	allestimento	
Scansione	<input type="checkbox"/>	formato	
formato		pixel (m)	
risoluzione (dpi)		sis. riferimento	
Note			



Repertorio aereofotogrammetrico del bacino del fiume Po

Autorità di bacino del fiume Po - Parma

Sangone, 2003

F_SAN2003_01067



Piemonte
ambito del volo



Pellice Chisone Sangone Chisola
ambito archivio



Reticolo fluviale
soggetto tematico

Denominazione Sangone, 2003, magra

Tratto da Coazze a confluenza Po

Anno 2003

Periodo di volo 01/08/2003

Evento magra

Esecutore Rossi srl Brescia

Committente Provincia di Torino

Editore Provincia di Torino

Riferimenti Volo [Rossi srl Brescia], [Sangone, 2003], [magra], [Provincia di Torino], [2003], [Scala 1:10000*], [da Coazze a confluenza Po]

copertura del volo



fotogramma esemplificativo

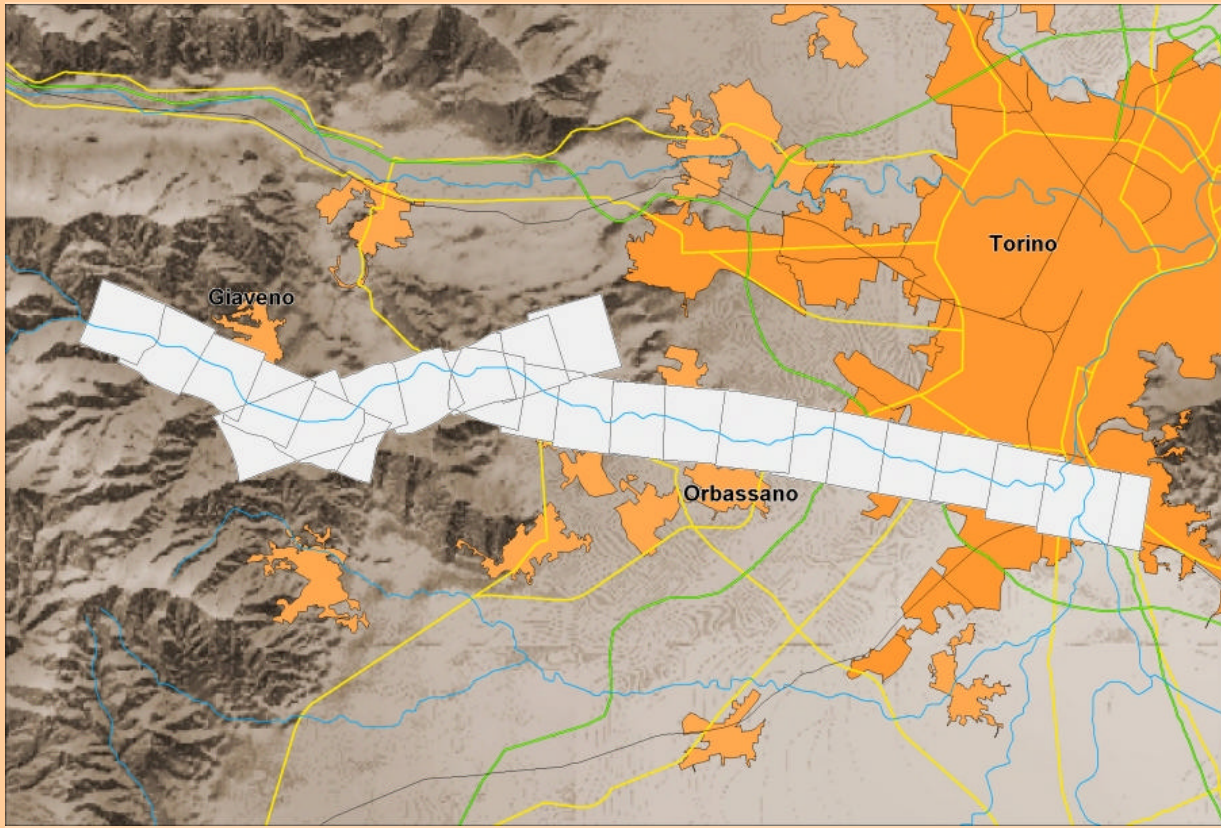




Repertorio aereofotogrammetrico del bacino del fiume Po

Autorità di bacino del fiume Po - Parma

foto indice



dati tecnici del volo

Scala	10000*	Fotoindice	SHP
Quota m. volo (m)	2080*	elementi	fotogramma
Supporto	pellicola colore	accuratezza	cartografica
Camera		Dim. fotogram. cm	24x25
Focale (mm)	153,156*	Num. fotogrammi	47

disponibilità archivio

ADBPO

Num. fotogrammi	47	Orientamento	<input type="checkbox"/>
Num. strisciate	3	georef. formato	
Fotoindice	SHP	georef. metodo	
livelli	fotogrammi parziale	Modello stereo	<input type="checkbox"/>
Sis. riferimento	ED50-UTM32	Ortofotocarte	<input type="checkbox"/>
Fotogrammi	copia fotografica	allestimento	
Scansione	<input type="checkbox"/>	formato	
formato		pixel (m)	
risoluzione (dpi)		sis. riferimento	
Note			



Repertorio aereofotogrammetrico del bacino del fiume Po

Autorità di bacino del fiume Po - Parma

Po, 2003

F_POC2003_01068



Bacino Po
ambito del volo



Bacino Po Ovest
ambito archivio



Asta Po
soggetto tematico

Denominazione Po, 2003, magra

Tratto da Cascina Testa a Pagera

Anno 2003

Periodo di volo 30/07/2003

Evento magra

Esecutore Rossi srl Brescia

Committente Agenzia Interegionale del fiume Po

Editore Agenzia Interegionale del fiume Po

Riferimenti Volo [Rossi srl Brescia], [Po, 2003], [magra], [Agenzia Interegionale del fiume Po], [2003], [Scala 1:10000*], [da Cascina Testa a Pagera]

copertura del volo



fotogramma esemplificativo

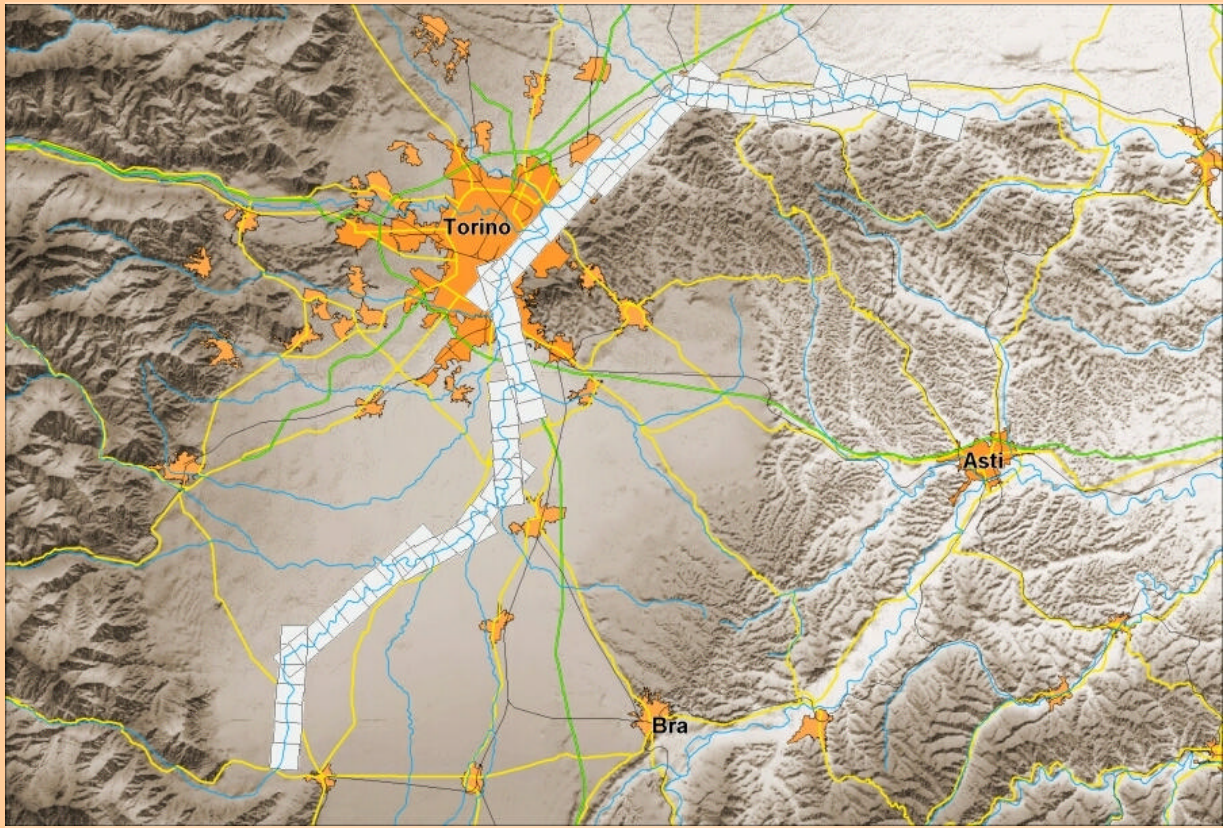




Repertorio aereofotogrammetrico del bacino del fiume Po

Autorità di bacino del fiume Po - Parma

foto indice



dati tecnici del volo

Scala	10000*	Fotoindice	SHP
Quota m. volo (m)	1708*	elementi	fotogramma
Supporto	pellicola colore	accuratezza	cartografica
Camera		Dim. fotogram. cm	24x25
Focale (mm)	153,156*	Num. fotogrammi	152

disponibilità archivio

ADBPO

Num. fotogrammi	152	Orientamento	<input type="checkbox"/>
Num. strisciate	11	georef. formato	
Fotoindice	SHP	georef. metodo	
livelli	fotogrammi parziale	Modello stereo	<input type="checkbox"/>
Sis. riferimento	ED50-UTM32	Ortofotocarte	<input type="checkbox"/>
Fotogrammi	copia fotografica	allestimento	
Scansione	<input type="checkbox"/>	formato	
formato		pixel (m)	
risoluzione (dpi)		sis. riferimento	
Note			



Repertorio aereofotogrammetrico del bacino del fiume Po

Autorità di bacino del fiume Po - Parma

Po, 2000

F_POC2000_01069



Bacino Po
ambito del volo



Bacino Po
ambito archivio



Asta Po
soggetto tematico

Denominazione Po, 2000, alluvione

Tratto da Serre Uberto alla foce

Anno 2000

Periodo di volo 20/10/2000

Evento alluvione

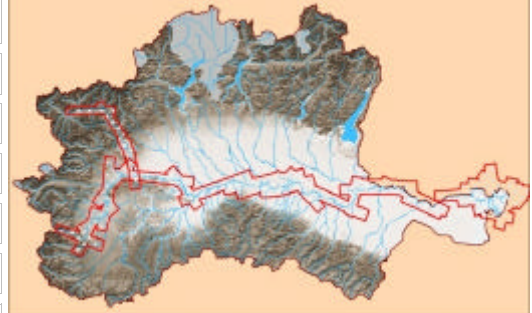
Esecutore Compagnia generale riprese aeree Parma

Committente Compagnia generale riprese aeree Parma


Editore Compagnia generale riprese aeree Parma

Riferimenti Volo [Compagnia generale riprese aeree Parma], [Po, 2000], [alluvione], [Compagnia generale riprese aeree Parma], [2000], [Scala 1:33000*], [da Serre Uberto alla foce]

copertura del volo



fotogramma esemplificativo

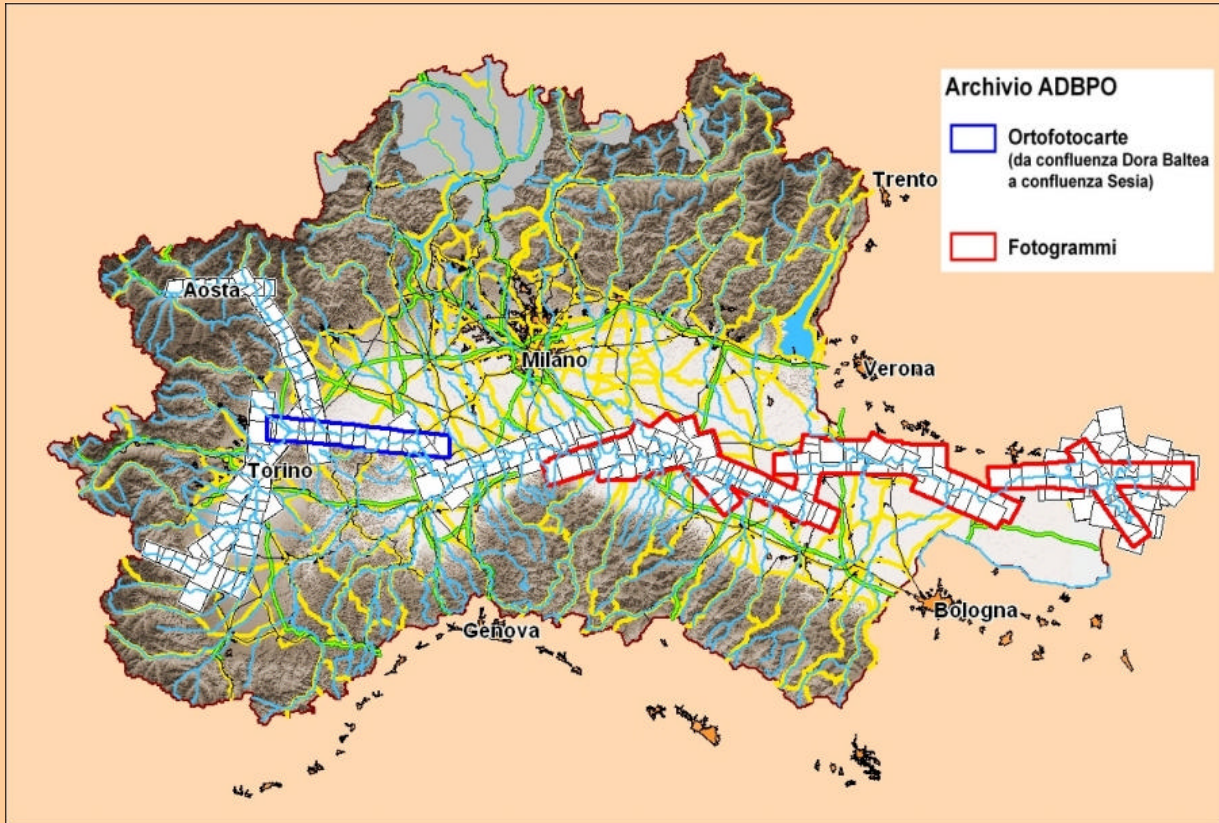




Repertorio aereofotogrammetrico del bacino del fiume Po

Autorità di bacino del fiume Po - Parma

foto indice



dati tecnici del volo

Scala	33000*	Fotoindice	DWG
Quota m. volo (m)	6065*	elementi	fotogramma
Supporto	pellicola colore	accuratezza	
Camera	WILD RC 20	Dim. fotogram. cm	24x25
Focale (mm)	152,82*	Num. fotogrammi	209

disponibilità archivio

ADBPO

Num. fotogrammi	209	Orientamento	<input type="checkbox"/>
Num. strisciate	4	georef. formato	
Fotoindice	SHP	georef. metodo	
livelli	fotogrammi parziale	Modello stereo	<input type="checkbox"/>
Sis. riferimento	ED50-UTM32	Ortofotocarte	<input checked="" type="checkbox"/>
Fotogrammi	copia fotografica	allestimento	1:10000
Scansione	<input type="checkbox"/>	formato	TIFF
formato		pixel (m)	1
risoluzione (dpi)		sis. riferimento	ED50-UTM32

Note 11 ortofotocarte tra confluenza Dora Baltea e confluenza Sesia



Repertorio aereofotogrammetrico del bacino del fiume Po

Autorità di bacino del fiume Po - Parma

Tanaro 2002

F_TAN2002_01070



Piemonte
ambito del volo



Tanaro
ambito archivio



Reticolo fluviale
soggetto tematico

Denominazione	Tanaro 2002
Tratto	da Cherasco a confluenza Po
Anno	2002
Periodo di volo	Agosto 2002
Evento	magra
Esecutore	Alifoto srl Torino
Committente	IRPI - CNR
Editore	IRPI - CNR
Riferimenti Volo	[Alifoto srl Torino], [Tanaro 2002], [magra], [IRPI - CNR], [2002], [Scala 1:7000*], [da Cherasco a confluenza Po]



fotogramma esemplificativo





Repertorio aereofotogrammetrico del bacino del fiume Po

Autorità di bacino del fiume Po - Parma

foto indice



dati tecnici del volo

Scala	7000*	Fotoindice	1:100.000
Quota m. volo (m)	1280*	elementi	volo
Supporto	pellicola colore	accuratezza	
Camera		Dim. fotogram. cm	24x25
Focale (mm)	151,94*	Num. fotogrammi	189

disponibilità archivio

AIPO

Num. fotogrammi	146	Orientamento	<input type="checkbox"/>
Num. strisciate	12	georef. formato	
Fotoindice	SHP	georef. metodo	
livelli	volo derivato da strisciate	Modello stereo	<input type="checkbox"/>
Sis. riferimento	ED50-UTM32	Ortofotocarte	<input type="checkbox"/>
Fotogrammi	copia fotografica	allestimento	
Scansione	<input type="checkbox"/>	formato	
formato		pixel (m)	
risoluzione (dpi)		sis. riferimento	
Note			



Repertorio aereofotogrammetrico del bacino del fiume Po

Autorità di bacino del fiume Po - Parma

Po, 1975

F_POC1975_01071



Bacino Po
ambito del volo



Bacino Po
ambito archivio



Asta Po
soggetto tematico

Denominazione	Po, 1975
Tratto	da confluenza Dora Baltea a Delta Po
Anno	1975
Periodo di volo	
Evento	-
Esecutore	Rossi srl Brescia
Committente	Magistrato del fiume Po
Editore	Agenzia Interegionale del fiume Po
Riferimenti Volo	[Rossi srl Brescia], [Po, 1975], [-], [Agenzia Interegionale del fiume Po], [1975], [Scala 1:15000*], [da confluenza Dora Baltea a Delta Po]



fotogramma esemplificativo

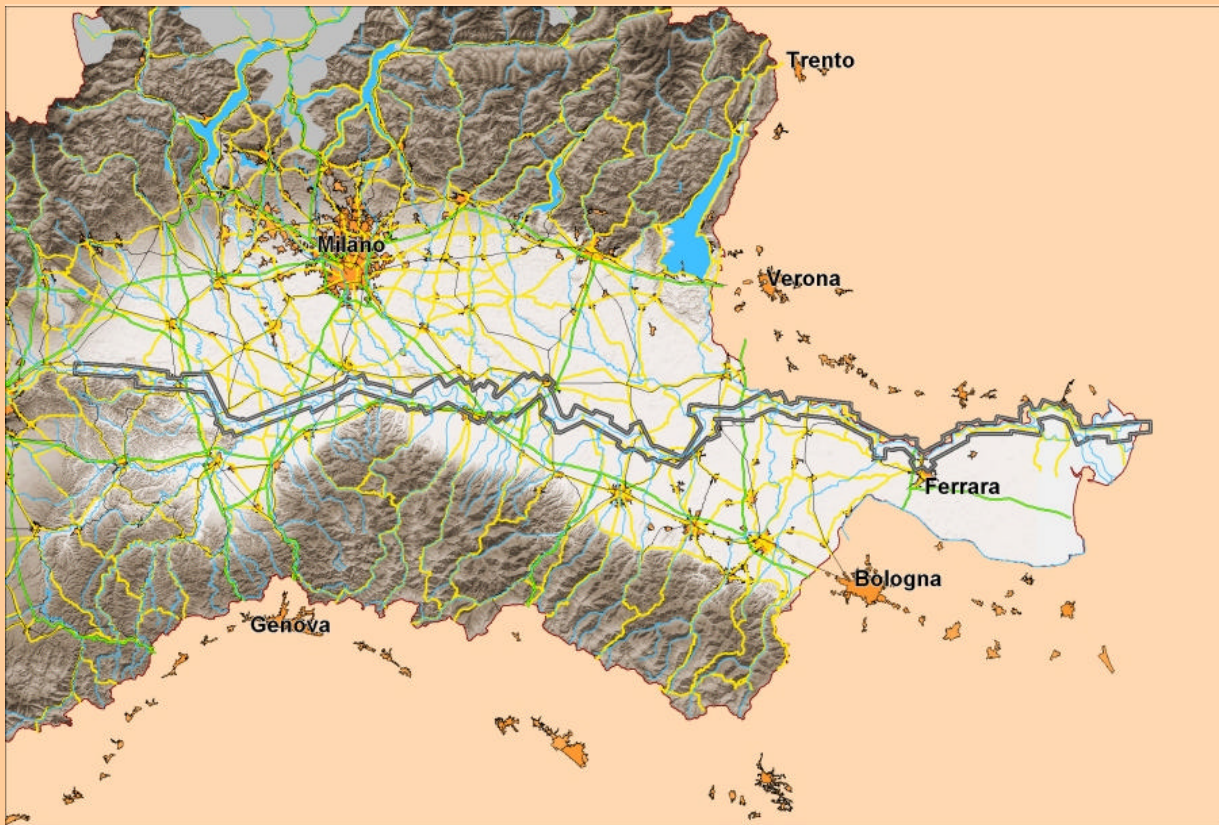




Repertorio aereofotogrammetrico del bacino del fiume Po

Autorità di bacino del fiume Po - Parma

foto indice



dati tecnici del volo

Scala	15000*	Fotoindice	DWG
Quota m. volo (m)	2200*	elementi	volo
Supporto	pellicola bianco-nero	accuratezza	
Camera		Dim. fotogram. cm	24x25
Focale (mm)	153,32*	Num. fotogrammi	584

disponibilità archivio

AIPO

Num. fotogrammi	584	Orientamento	<input type="checkbox"/>
Num. strisciate	51	georef. formato	
Fotoindice	SHP	georef. metodo	
livelli	volo derivato da strisciate	Modello stereo	<input type="checkbox"/>
Sis. riferimento	ED50-UTM32	Ortofotocarte	<input type="checkbox"/>
Fotogrammi	copia fotografica	allestimento	
Scansione	<input type="checkbox"/>	formato	
formato		pixel (m)	
risoluzione (dpi)		sis. riferimento	
Note			



Repertorio aereofotogrammetrico del bacino del fiume Po

Autorità di bacino del fiume Po - Parma

Po, 1961

F_POC1961_01072



Bacino Po
ambito del volo



Bacino Po Nord Est
ambito archivio



Asta Po
soggetto tematico

Denominazione Po, 1961, magra

Tratto

Anno 1961

Periodo di volo

Evento magra

Esecutore Studio tecnico Leopoldo Carra Parma

Committente Magistrato del fiume Po


Editore Agenzia Interegionale del fiume Po

Riferimenti Volo

copertura del volo



fotogramma esemplificativo





Repertorio aereofotogrammetrico del bacino del fiume Po

Autorità di bacino del fiume Po - Parma

foto indice



dati tecnici del volo

Scala	15000*	Fotoindice	-
Quota m. volo (m)	3110*	elementi	-
Supporto	pellicola bianco-nero	accuratezza	
Camera		Dim. fotogram. cm	22.5x23.5
Focale (mm)	152,5*	Num. fotogrammi	124

disponibilità archivio

AIPO

Num. fotogrammi	124	Orientamento	<input type="checkbox"/>
Num. strisciate	4	georef. formato	
Fotoindice	SHP	georef. metodo	
livelli	volo rappresentazione simbolica	Modello stereo	<input type="checkbox"/>
Sis. riferimento	ED50-UTM32	Ortofotocarte	<input type="checkbox"/>
Fotogrammi	copia fotografica	allestimento	
Scansione	<input type="checkbox"/>	formato	
formato		pixel (m)	
risoluzione (dpi)		sis. riferimento	
Note			






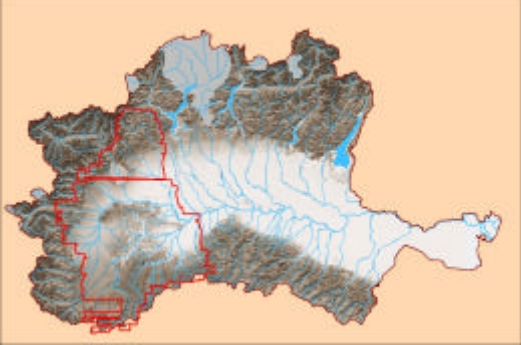
Repertorio aereofotogrammetrico del bacino del fiume Po

Autorità di bacino del fiume Po - Parma

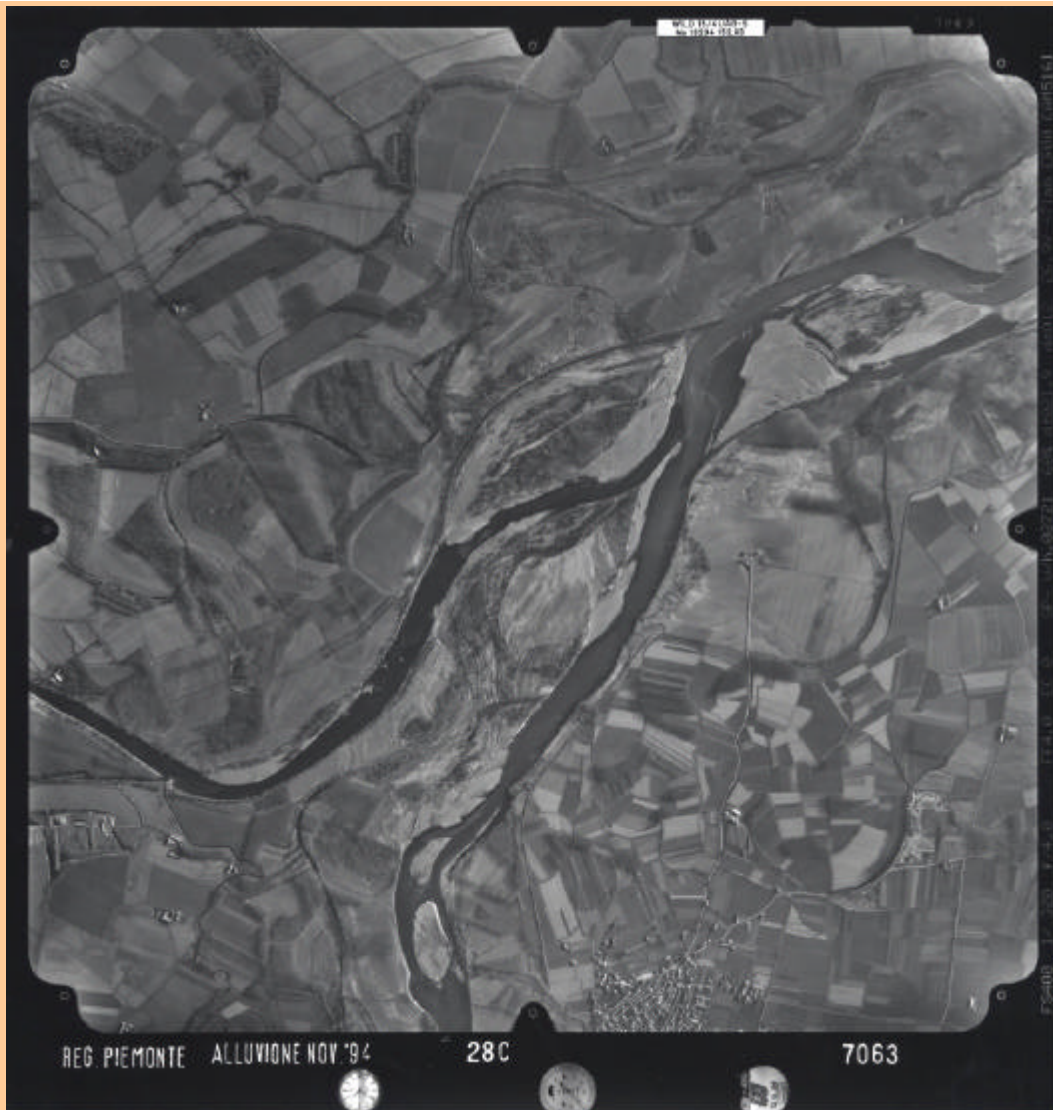
Piemonte, novembre 1994

R_PIE1994_01073

 Piemonte ambito del volo	 Bacino Po Ovest ambito archivio	 Versanti soggetto tematico
---	--	---

Denominazione	Piemonte, novembre 1994, alluvione	
Tratto	Regione Piemonte	
Anno	1994	
Periodo di volo	13/12/1994	
Evento	alluvione	
Esecutore	Compagnia generale riprese aeree Parma	
Committente	Regione Piemonte	
Editore	Regione Piemonte	
Riferimenti Volo	[Compagnia generale riprese aeree Parma], [Piemonte, novembre 1994], [alluvione], [Regione Piemonte], [1994], [Scala 1:20000*], [Regione Piemonte]	

fotogramma esemplificativo

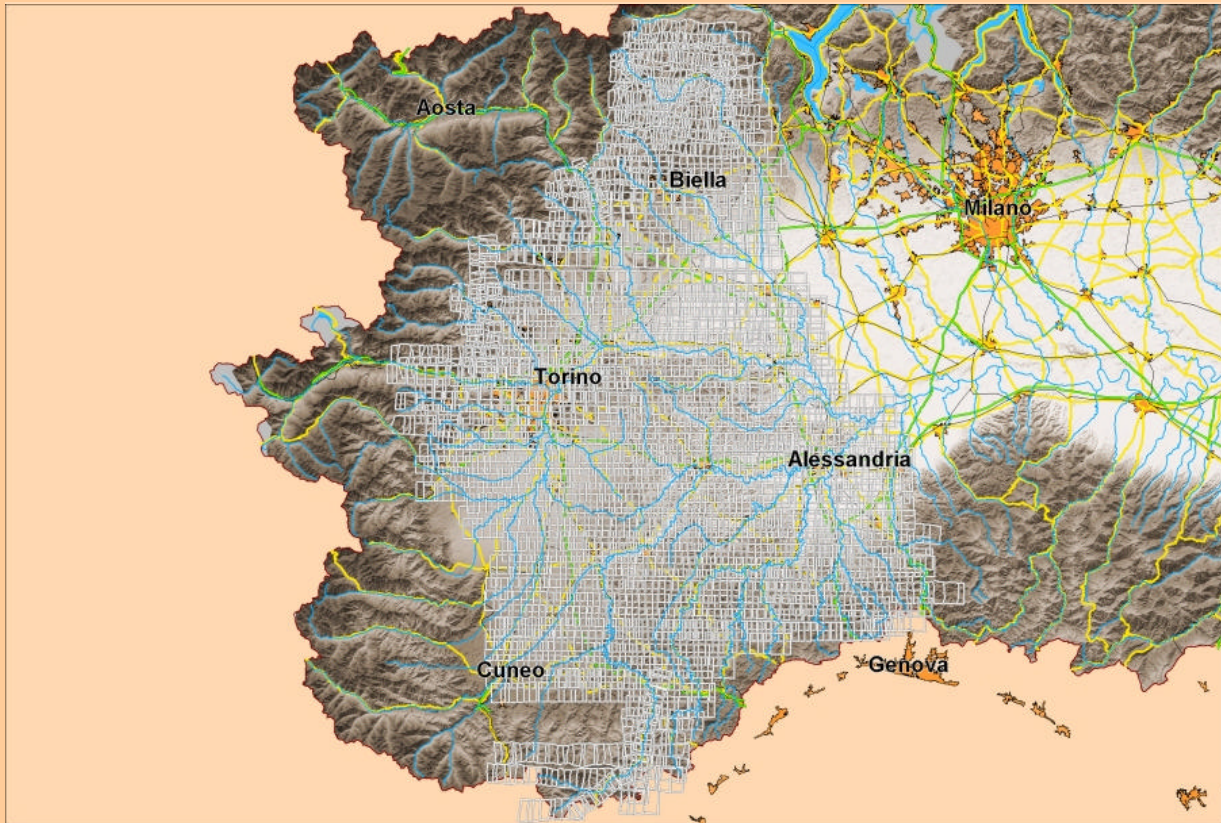




Repertorio aereofotogrammetrico del bacino del fiume Po

Autorità di bacino del fiume Po - Parma

foto indice



dati tecnici del volo

Scala	20000*	Fotoindice	SHP
Quota m. volo (m)	3640*	elementi	fotogramma
Supporto	pellicola bianco-nero	accuratezza	
Camera	WILD RC	Dim. fotogram. cm	24x25
Focale (mm)	152,93*	Num. fotogrammi	3284

disponibilità archivio

ADBPO

Num. fotogrammi	3284	Orientamento	<input type="checkbox"/>
Num. strisciate	111	georef. formato	
Fotoindice	SHP	georef. metodo	
livelli	fotogrammi completi	Modello stereo	<input type="checkbox"/>
Sis. riferimento	ED50-UTM32	Ortofotocarte	<input type="checkbox"/>
Fotogrammi	copia fotografica	allestimento	
Scansione	<input type="checkbox"/>	formato	
formato		pixel (m)	
risoluzione (dpi)		sis. riferimento	
Note			



Repertorio aereofotogrammetrico del bacino del fiume Po

Autorità di bacino del fiume Po - Parma

Chiese, 1983

F_CHI1983_01074



Lombardia
ambito del volo



Oglio
ambito archivio



Reticolo fluviale
soggetto tematico

Denominazione	Chiese, 1983
Tratto	da Crone a confluenza Oglio
Anno	1983
Periodo di volo	
Evento	-
Esecutore	Rossi srl Brescia
Committente	Magistrato del fiume Po
Editore	Agenzia Interegionale del fiume Po
Riferimenti Volo	[Rossi srl Brescia], [Chiese, 1983], [-], [Agenzia Interegionale del fiume Po], [1983], [Scala 1:7000*], [da Crone a confluenza Oglio]



fotogramma esemplificativo

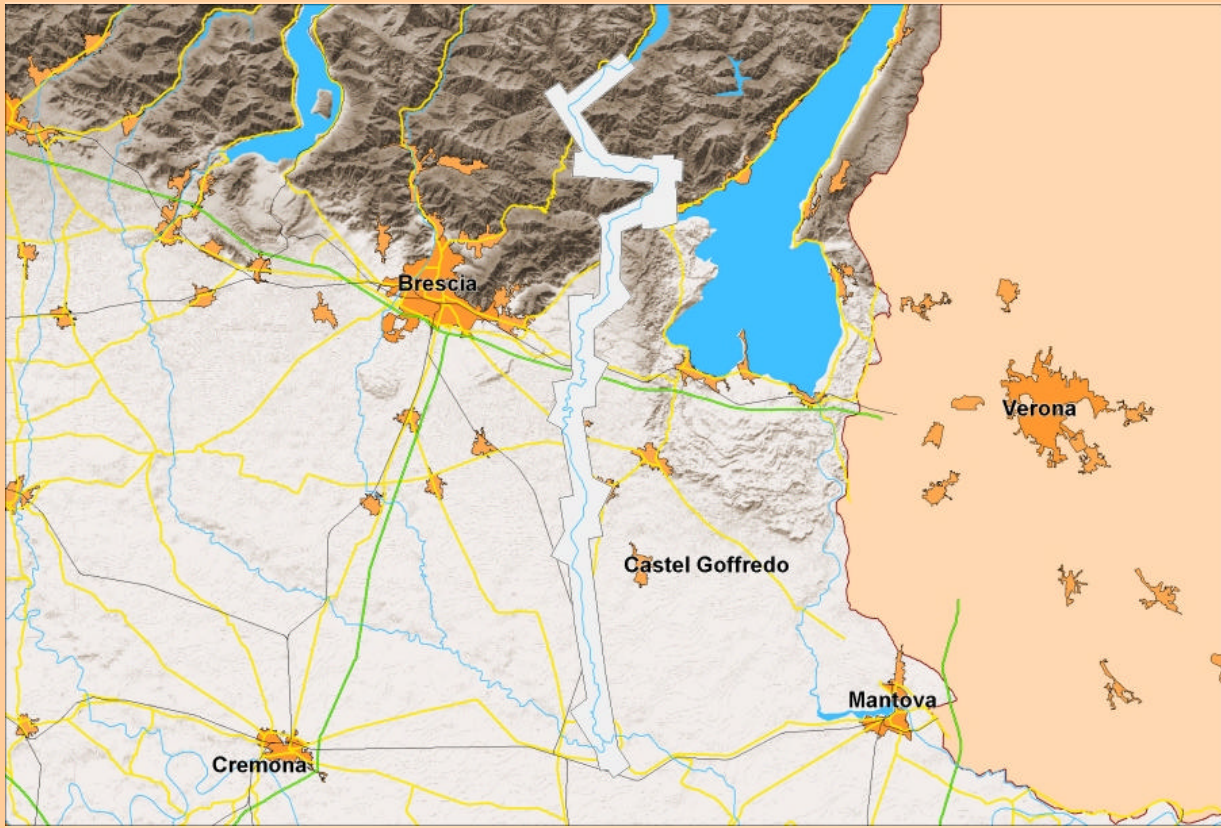




Repertorio aereofotogrammetrico del bacino del fiume Po

Autorità di bacino del fiume Po - Parma

foto indice



dati tecnici del volo

Scala	7000*	Fotoindice	DWG
Quota m. volo (m)	1450*	elementi	volo
Supporto	pellicola bianco-nero	accuratezza	
Camera		Dim. fotogram. cm	24x25
Focale (mm)	153,11*	Num. fotogrammi	136

disponibilità archivio

AIPO

Num. fotogrammi	136	Orientamento	<input type="checkbox"/>
Num. strisciate	13	georef. formato	
Fotoindice	SHP	georef. metodo	
livelli	volo derivato da strisciate	Modello stereo	<input type="checkbox"/>
Sis. riferimento	ED50-UTM32	Ortofotocarte	<input type="checkbox"/>
Fotogrammi	copia fotografica	allestimento	
Scansione	<input type="checkbox"/>	formato	
formato		pixel (m)	
risoluzione (dpi)		sis. riferimento	
Note			



Repertorio aereofotogrammetrico del bacino del fiume Po

Autorità di bacino del fiume Po - Parma

Dora Baltea, 1983

F_DBA1983_01075



Piemonte
ambito del volo



Dora Baltea
ambito archivio



Reticolo fluviale
soggetto tematico

Denominazione Dora Baltea, 1983

Tratto da Carema a Saluggia

Anno 1983

Periodo di volo

Evento -

Esecutore Rossi srl Brescia

Committente Magistrato del fiume Po


Editore Agenzia Interegionale del fiume Po

Riferimenti Volo [Rossi srl Brescia], [Dora Baltea, 1983], [-], [Agenzia Interegionale del fiume Po], [1983], [Scala 1:7000*], [da Carema a Saluggia]

copertura del volo



fotogramma esemplificativo

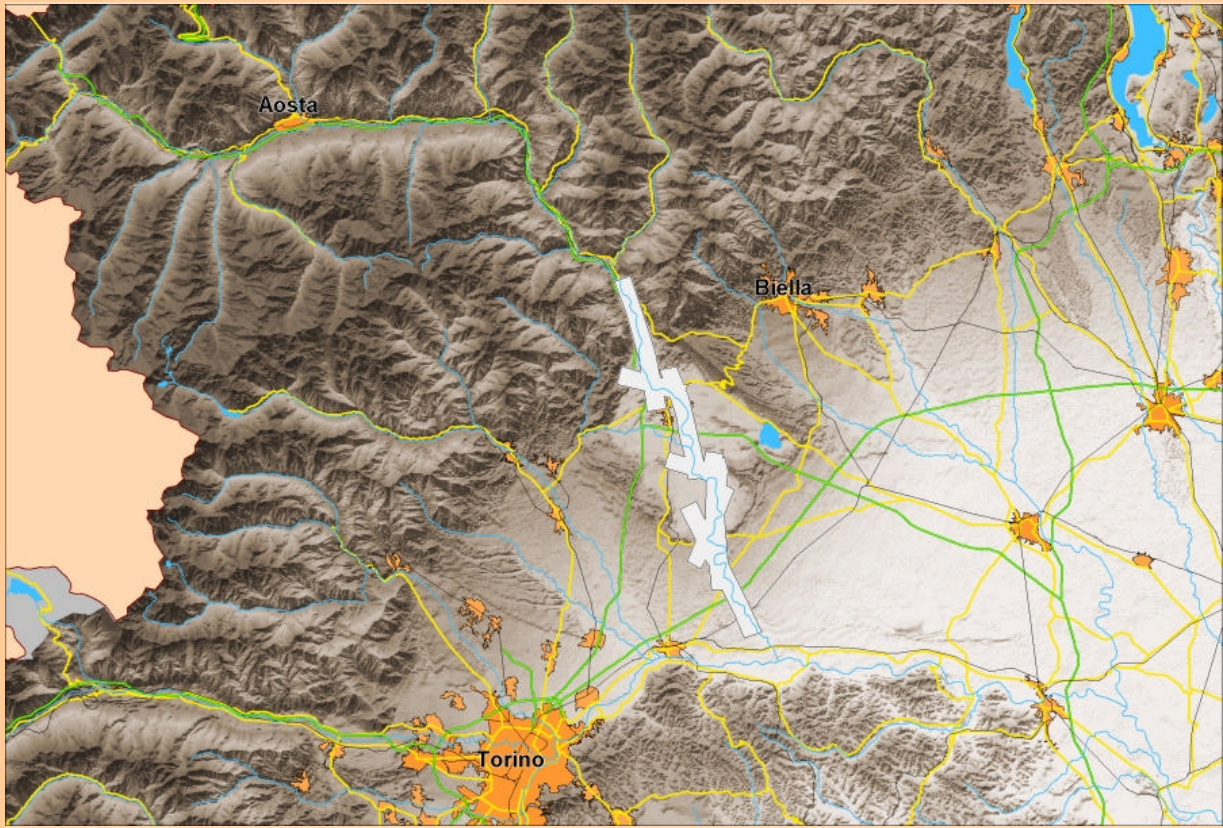




Repertorio aereofotogrammetrico del bacino del fiume Po

Autorità di bacino del fiume Po - Parma

foto indice



dati tecnici del volo

Scala	7000*	Fotoindice	DWG
Quota m. volo (m)	1650*	elementi	volo
Supporto	pellicola bianco-nero	accuratezza	
Camera		Dim. fotogram. cm	24x25
Focale (mm)	153,34*	Num. fotogrammi	96

disponibilità archivio

AIPO

Num. fotogrammi	96	Orientamento	<input type="checkbox"/>
Num. strisciate	7	georef. formato	
Fotoindice	SHP	georef. metodo	
livelli	volo derivato da strisciate	Modello stereo	<input type="checkbox"/>
Sis. riferimento	ED50-UTM32	Ortofotocarte	<input type="checkbox"/>
Fotogrammi	copia fotografica	allestimento	
Scansione	<input type="checkbox"/>	formato	
formato		pixel (m)	
risoluzione (dpi)		sis. riferimento	
Note			



Repertorio aereofotogrammetrico del bacino del fiume Po

Autorità di bacino del fiume Po - Parma

Parma, 1983

F_PAR1983_01076



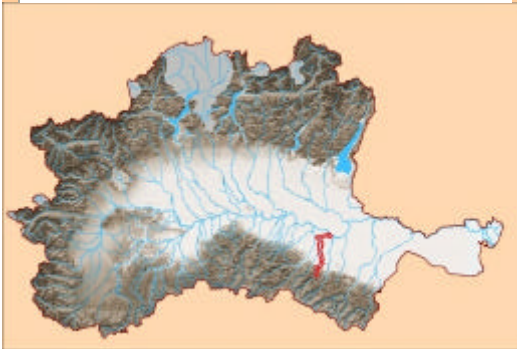
Emilia Romagna
ambito del volo




Parma Enza
ambito archivio



Reticolo fluviale
soggetto tematico

Denominazione	Parma, 1983	
Tratto	da Langhirano a confluenza Po	
Anno	1983	
Periodo di volo		
Evento	-	
Esecutore	Rossi srl Brescia	
Committente	Magistrato del fiume Po	
Editore	Agenzia Interegionale del fiume Po	
Riferimenti Volo	[Rossi srl Brescia], [Parma, 1983], [-], [Agenzia Interegionale del fiume Po], [1983], [Scala 1:7000*], [da Langhirano a confluenza Po]	

fotogramma esemplificativo

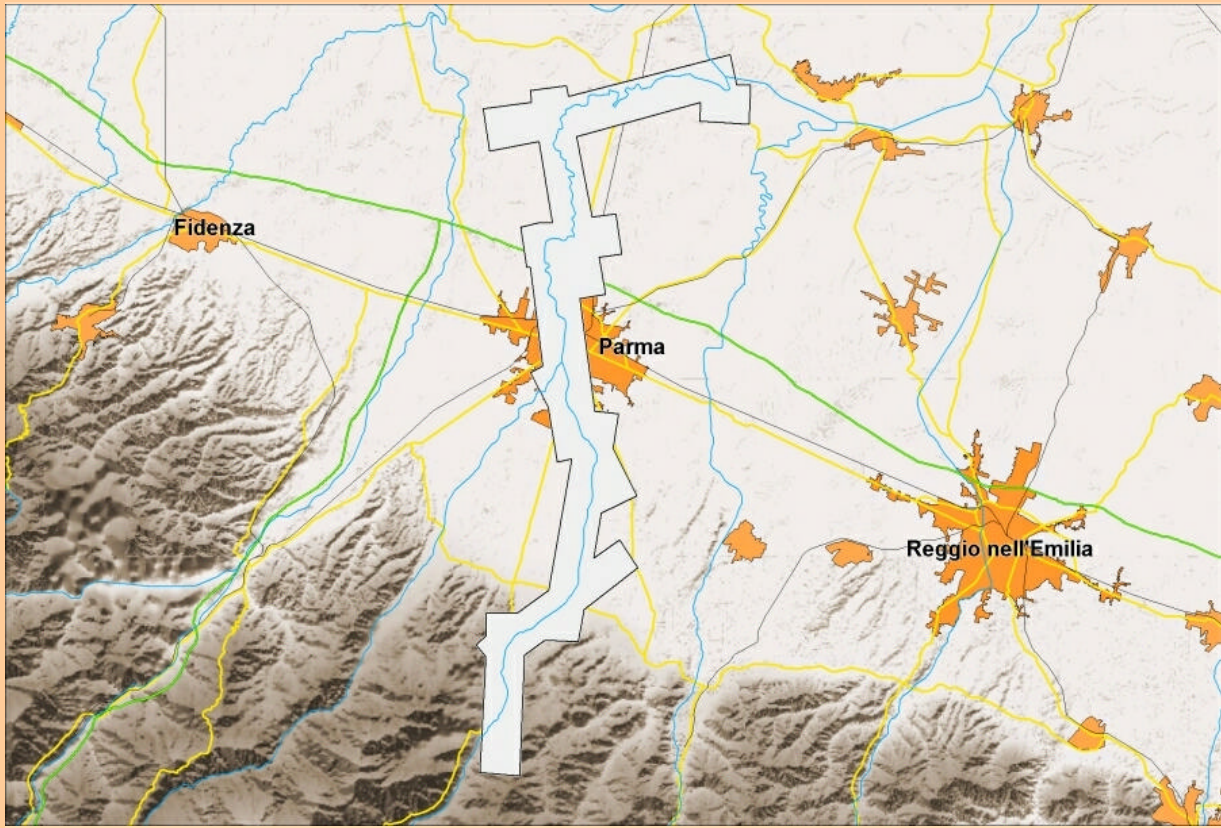




Repertorio aereofotogrammetrico del bacino del fiume Po

Autorità di bacino del fiume Po - Parma

foto indice



dati tecnici del volo

Scala	7000*	Fotoindice	DWG
Quota m. volo (m)	1580*	elementi	volo
Supporto	pellicola bianco-nero	accuratezza	
Camera		Dim. fotogram. cm	24x25
Focale (mm)	153,34*	Num. fotogrammi	100

disponibilità archivio

AIPO

Num. fotogrammi	100	Orientamento	<input type="checkbox"/>
Num. strisciate	10	georef. formato	
Fotoindice	SHP	georef. metodo	
livelli	volo derivato da strisciate	Modello stereo	<input type="checkbox"/>
Sis. riferimento	ED50-UTM32	Ortofotocarte	<input type="checkbox"/>
Fotogrammi	copia fotografica	allestimento	
Scansione	<input type="checkbox"/>	formato	
formato		pixel (m)	
risoluzione (dpi)		sis. riferimento	
Note			



Repertorio aereofotogrammetrico del bacino del fiume Po

Autorità di bacino del fiume Po - Parma

Delta Po, 1975

F_POD1975_01077



Bacino Po
ambito del volo



Delta Po
ambito archivio



Asta Po
soggetto tematico

Denominazione Delta Po, 1975

Tratto da Taglio di Po a foce

Anno 1975

Periodo di volo

Evento -

Esecutore Rossi srl Brescia

Committente Magistrato del fiume Po

Editore Agenzia Interegionale del fiume Po

Riferimenti Volo [Rossi srl Brescia], [Delta Po, 1975], [-], [Agenzia Interegionale del fiume Po], [1975], [Scala 1:7000*], [da Taglio di Po a foce]

copertura del volo



fotogramma esemplificativo

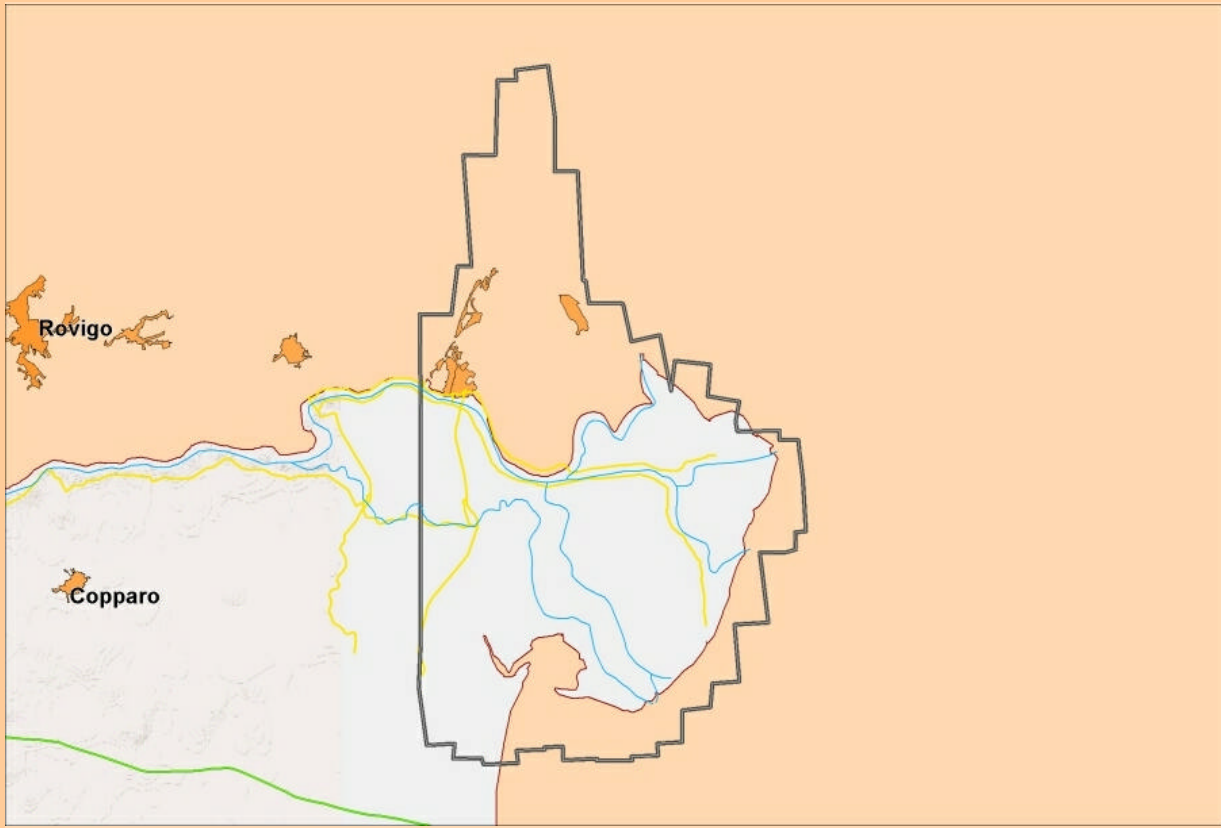




Repertorio aereofotogrammetrico del bacino del fiume Po

Autorità di bacino del fiume Po - Parma

foto indice



dati tecnici del volo

Scala	7000*	Fotoindice	DWG
Quota m. volo (m)	1663*	elementi	volo
Supporto	pellicola colore	accuratezza	
Camera		Dim. fotogram. cm	23x23
Focale (mm)	153,11	Num. fotogrammi	414

disponibilità archivio

AIPO

Num. fotogrammi	414	Orientamento	<input type="checkbox"/>
Num. strisciate	13	georef. formato	
Fotoindice	SHP	georef. metodo	
livelli	volo derivato da strisciate	Modello stereo	<input type="checkbox"/>
Sis. riferimento	ED50-UTM32	Ortofotocarte	<input type="checkbox"/>
Fotogrammi	copia fotografica	allestimento	
Scansione	<input type="checkbox"/>	formato	
formato		pixel (m)	
risoluzione (dpi)		sis. riferimento	
Note			



Repertorio aereofotogrammetrico del bacino del fiume Po

Autorità di bacino del fiume Po - Parma

Po, 2004, scala 1:2000

F_POC2004_01078



Bacino Po
ambito del volo



Bacino Po Ovest
ambito archivio



Asta Po
soggetto tematico

Denominazione Po, 2004, scala 1:2000, studi sistemazione idraulica

Tratto da confluenza Pellice a confluenza Ticino

Anno 2004

Periodo di volo Gennaio-Marzo 2004

Evento studi sistemazione idraulica

Esecutore Compagnia generale riprese aeree Parma

Committente Autorità di bacino del fiume Po

Editore Autorità di bacino del fiume Po

Riferimenti Volo [Compagnia generale riprese aeree Parma], [Po, 2004, scala 1:2000], [studi sistemazione idraulica], [Autorità di bacino del fiume Po], [2004], [Scala 1:10000], [da confluenza Pellice a confluenza Ticino]

copertura del volo



fotogramma esemplificativo

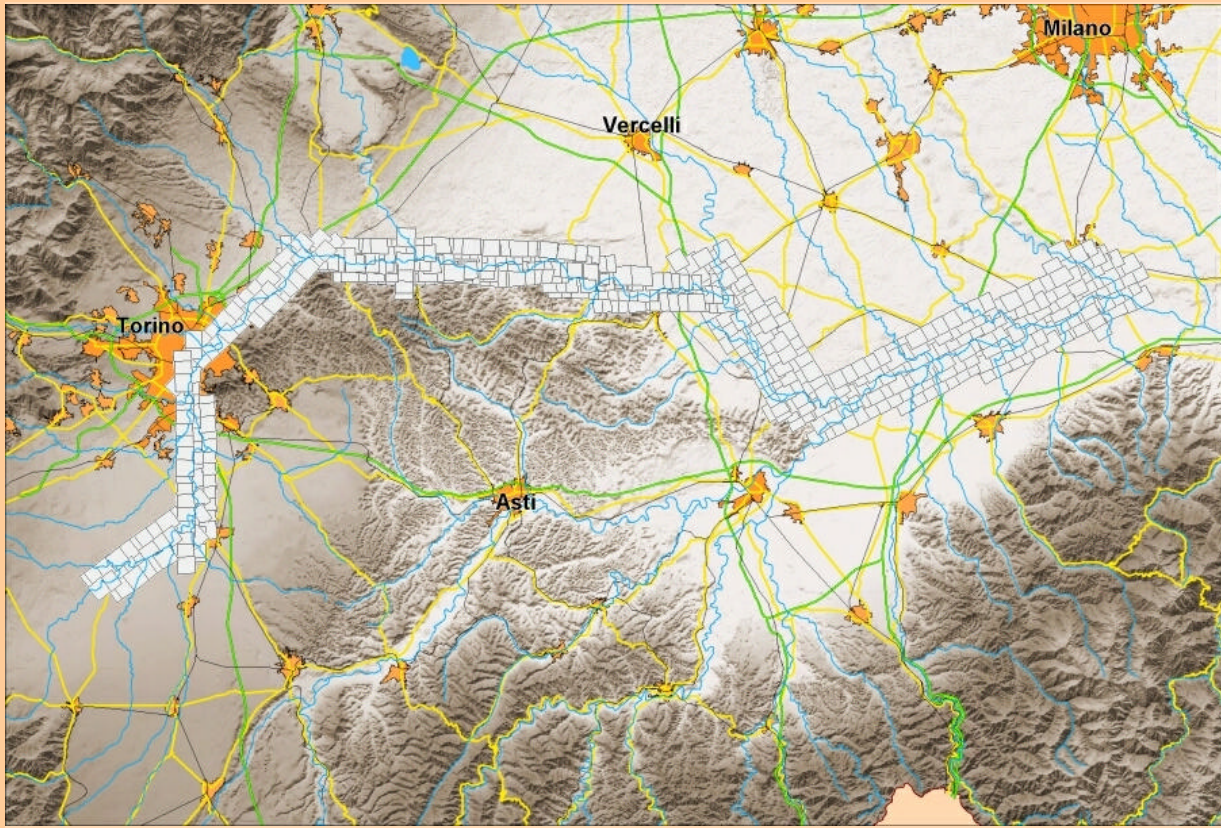




Repertorio aereofotogrammetrico del bacino del fiume Po

Autorità di bacino del fiume Po - Parma

foto indice



dati tecnici del volo

Scala	10000	Fotoindice	SHP
Quota m. volo (m)	1500	elementi	fotogramma
Supporto	pellicola colore	accuratezza	cartografica
Camera	WILD RC 30	Dim. fotogram. cm	23x23
Focale (mm)	153,20	Num. fotogrammi	1175

disponibilità archivio

ADBPO

Num. fotogrammi	1175	Orientamento	<input type="checkbox"/>
Num. strisciate	33	georef. formato	
Fotoindice	SHP	georef. metodo	
livelli	fotogrammi parziale	Modello stereo	<input checked="" type="checkbox"/>
Sis. riferimento	ED50-UTM32	Ortofotocarte	<input checked="" type="checkbox"/>
Fotogrammi	copia fotografica	allestimento	1:2000
Scansione	<input checked="" type="checkbox"/>	formato	TIFF-ECW
formato	TIFF	pixel (m)	0,2
risoluzione (dpi)	1200 - fotogrammetrico	sis. riferimento	WGS84-UTM32N
Note			



Repertorio aereofotogrammetrico del bacino del fiume Po

Autorità di bacino del fiume Po - Parma

Adda-Brembo-Serio, 2002, scala 1:30000

F_ADD2002_01079



Lombardia
ambito del volo



Adda
ambito archivio



Reticolo fluviale
soggetto tematico

Denominazione	Adda-Brembo-Serio, 2002, scala 1:30000, studi sistemazione idraulica	
Tratto	da Olginate a confluenza Po - da Lenna a confluenza Adda - da Parre a confluenza Adda	copertura del volo
Anno	2002	
Periodo di volo	07/05/2002	
Evento	studi sistemazione idraulica	
Esecutore	Compagnia generale riprese aeree Parma	
Committente	Autorità di bacino del fiume Po	
Editore	Autorità di bacino del fiume Po	
Riferimenti Volo	[Compagnia generale riprese aeree Parma], [Adda-Brembo-Serio, 2002, scala 1:30000], [studi sistemazione idraulica], [Autorità di bacino del fiume Po], [2002], [Scala 1:30000], [da Olginate a Po - da Lenna a Adda - da Parre a Adda]	

fotogramma esemplificativo

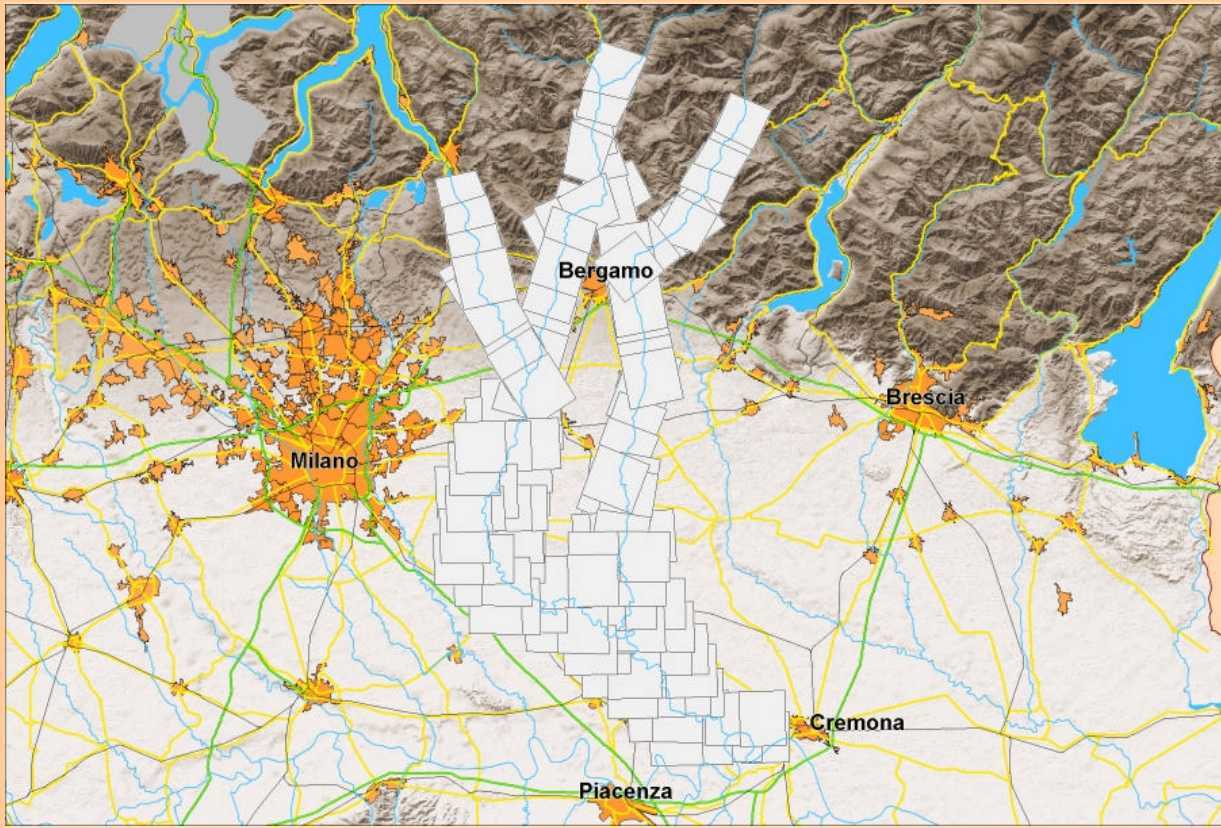




Repertorio aereofotogrammetrico del bacino del fiume Po

Autorità di bacino del fiume Po - Parma

foto indice



dati tecnici del volo

Scala	30000	Fotoindice	CTR 1:50.000
Quota m. volo (m)	4600	elementi	fotogramma
Supporto	pellicola colore	accuratezza	cartografica
Camera	WILD RC20	Dim. fotogram. cm	23x23
Focale (mm)	153,191	Num. fotogrammi	1739

disponibilità archivio

ADBPO

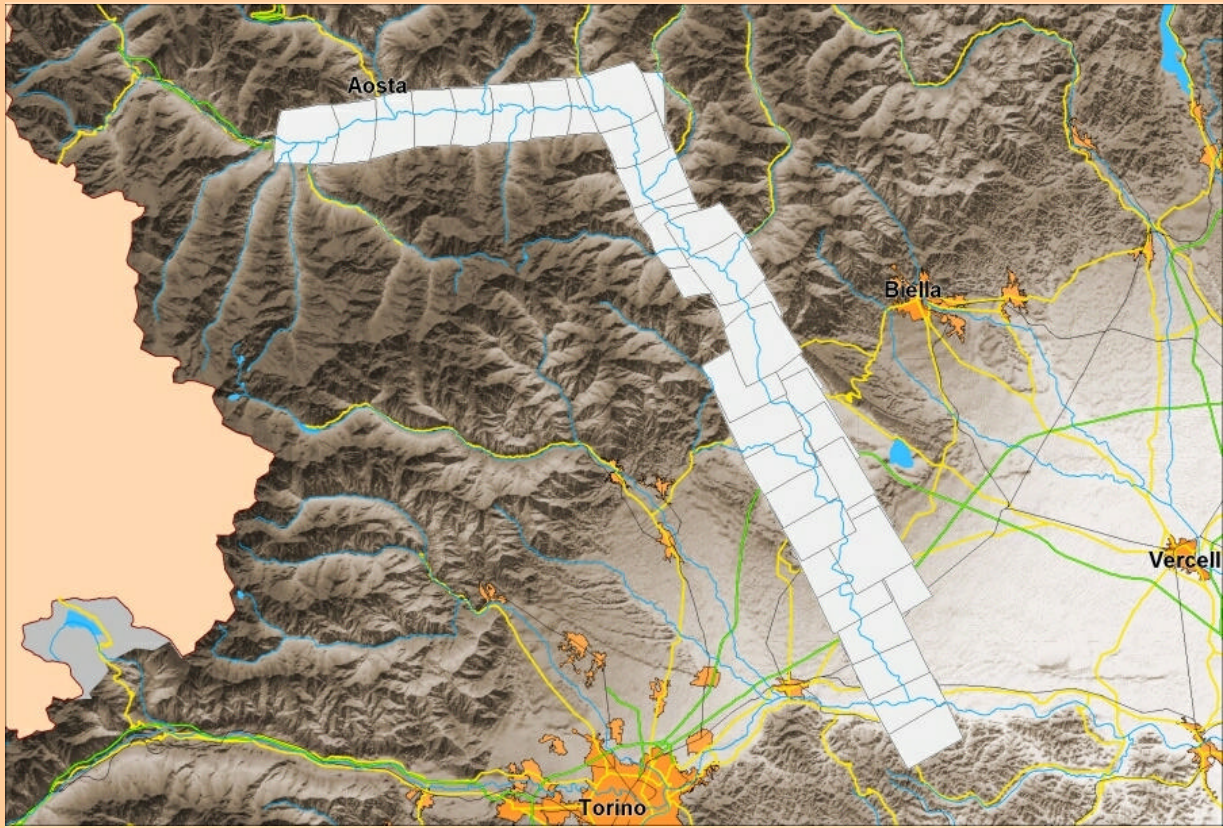
Num. fotogrammi	1739	Orientamento	<input type="checkbox"/>
Num. strisciate	102	georef. formato	
Fotoindice	SHP	georef. metodo	
livelli	fotogrammi parziale	Modello stereo	<input checked="" type="checkbox"/>
Sis. riferimento	ED50-UTM32	Ortofotocarte	<input checked="" type="checkbox"/>
Fotogrammi	diapositiva - copia fotografica	allestimento	1:10000
Scansione	<input checked="" type="checkbox"/>	formato	TIFF
formato	TIFF	pixel (m)	1
risoluzione (dpi)	1200 - fotogrammetrico	sis. riferimento	WGS84-UTM32N
Note			



Repertorio aereofotogrammetrico del bacino del fiume Po

Autorità di bacino del fiume Po - Parma

foto indice



dati tecnici del volo

Scala	30000	Fotoindice	IGM 1:100.000
Quota m. volo (m)	4600	elementi	fotogramma
Supporto	diapositiva color x100	accuratezza	cartografica
Camera	ZEISS RMK	Dim. fotogram. cm	23x23
Focale (mm)	150,0	Num. fotogrammi	639

disponibilità archivio

ADBPO

Num. fotogrammi	639	Orientamento	<input type="checkbox"/>
Num. strisciate	31	georef. formato	
Fotoindice	SHP	georef. metodo	
livelli	fotogrammi parziale	Modello stereo	<input checked="" type="checkbox"/>
Sis. riferimento	ED50-UTM32	Ortofotocarte	<input checked="" type="checkbox"/>
Fotogrammi	diapositiva - copia fotografica	allestimento	1:10000
Scansione	<input checked="" type="checkbox"/>	formato	TIFF
formato	TIFF	pixel (m)	1
risoluzione (dpi)	1000 - fotogrammetrico	sis. riferimento	WGS84-UTM32N
Note			



Repertorio aereofotogrammetrico del bacino del fiume Po

Autorità di bacino del fiume Po - Parma

Dora Riparia, 2002, scala 1:30000

F_DRI2002_01081



Piemonte
ambito del volo



Dora Riparia
ambito archivio



Reticolo fluviale
soggetto tematico

Denominazione	Dora Riparia, 2002, scala 1:30000, studi sistemazione idraulica	
Tratto	da Oulx a confluenza Po	<p>copertura del volo</p>
Anno	2002	
Periodo di volo	29/06/2002	
Evento	studi sistemazione idraulica	
Esecutore	Compagnia generale riprese aeree Parma	
Committente	Autorità di bacino del fiume Po	
Editore	Autorità di bacino del fiume Po	
Riferimenti Volo	[Compagnia generale riprese aeree Parma], [Dora Riparia, 2002, scala 1:30000], [studi sistemazione idraulica], [Autorità di bacino del fiume Po], [2002], [Scala 1:28308], [da Oulx a confluenza Po]	

fotogramma esemplificativo

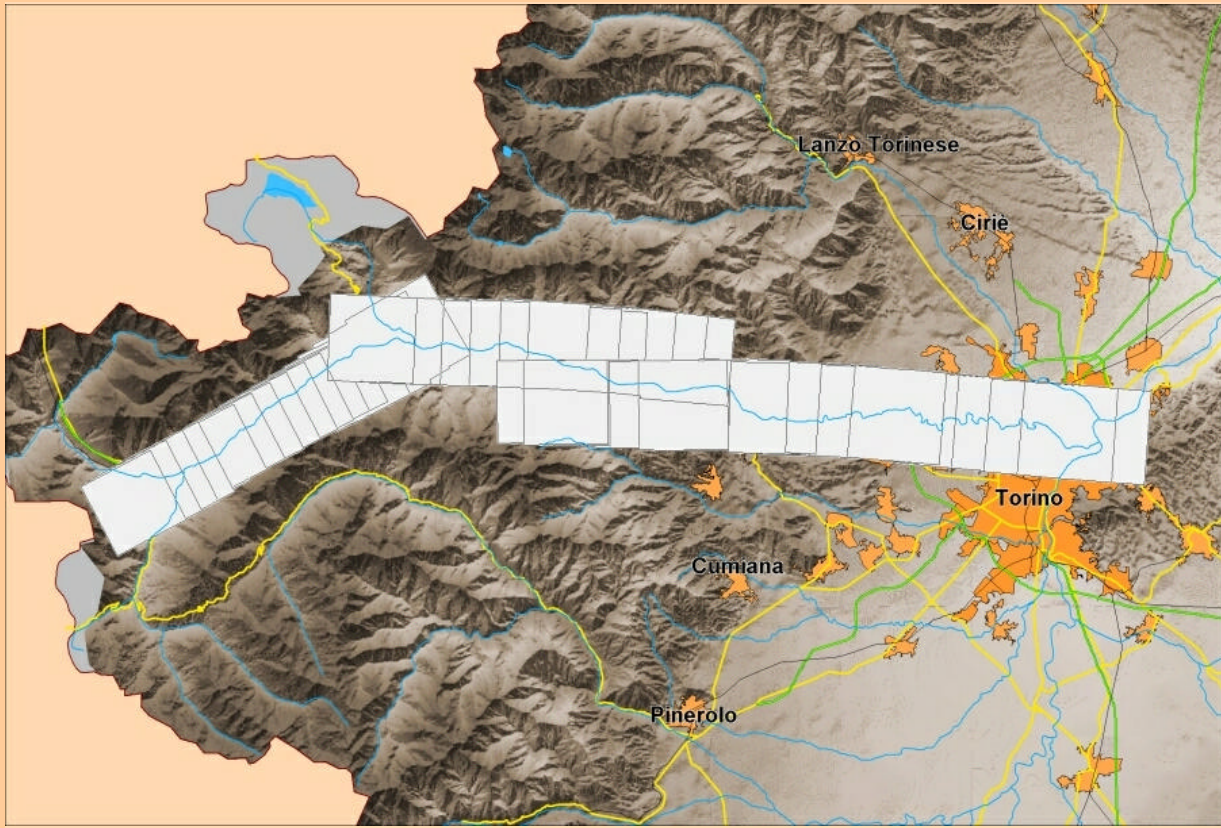




Repertorio aereofotogrammetrico del bacino del fiume Po

Autorità di bacino del fiume Po - Parma

foto indice



dati tecnici del volo

Scala	28308	Fotoindice	IGM 1:100.000
Quota m. volo (m)	5050	elementi	fotogramma
Supporto	pellicola colore	accuratezza	cartografica
Camera	WILD RC 30	Dim. fotogram. cm	23x23
Focale (mm)	153,312	Num. fotogrammi	55

disponibilità archivio

ADBPO

Num. fotogrammi	55	Orientamento	<input type="checkbox"/>
Num. strisciate	3	georef. formato	
Fotoindice	SHP	georef. metodo	
livelli	fotogrammi completi	Modello stereo	<input checked="" type="checkbox"/>
Sis. riferimento	ED50-UTM32	Ortofotocarte	<input checked="" type="checkbox"/>
Fotogrammi	diapositiva - copia fotografica	allestimento	1:10000
Scansione	<input checked="" type="checkbox"/>	formato	TIFF
formato	TIFF	pixel (m)	1
risoluzione (dpi)	1200 - fotogrammetrico	sis. riferimento	WGS84-UTM32N
Note			



Repertorio aereofotogrammetrico del bacino del fiume Po

Autorità di bacino del fiume Po - Parma

Lambro-Olona, 2002, scala 1:30000

F_LAM2002_01082



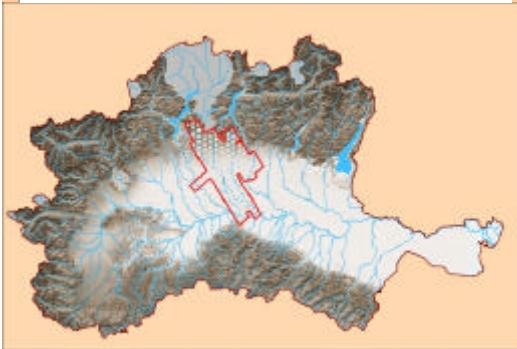
Lombardia
ambito del volo



Lambro Olona
ambito archivio



Reticolo fluviale
soggetto tematico

Denominazione	Lambro-Olona, 2002, scala 1:30000, studi sistemazione idraulica	
Tratto	reticolo idrografico milanese	copertura del volo 
Anno	2002	
Periodo di volo	04,26/03/2002	
Evento	studi sistemazione idraulica	
Esecutore	Rossi srl Brescia	
Committente	Autorità di bacino del fiume Po	
Editore	Autorità di bacino del fiume Po	
Riferimenti Volo	[Rossi srl Brescia], [Lambro-Olona, 2002, scala 1:30000], [studi sistemazione idraulica], [Autorità di bacino del fiume Po], [2002], [Scala 1:30000], [reticolo idrografico milanese]	

fotogramma esemplificativo

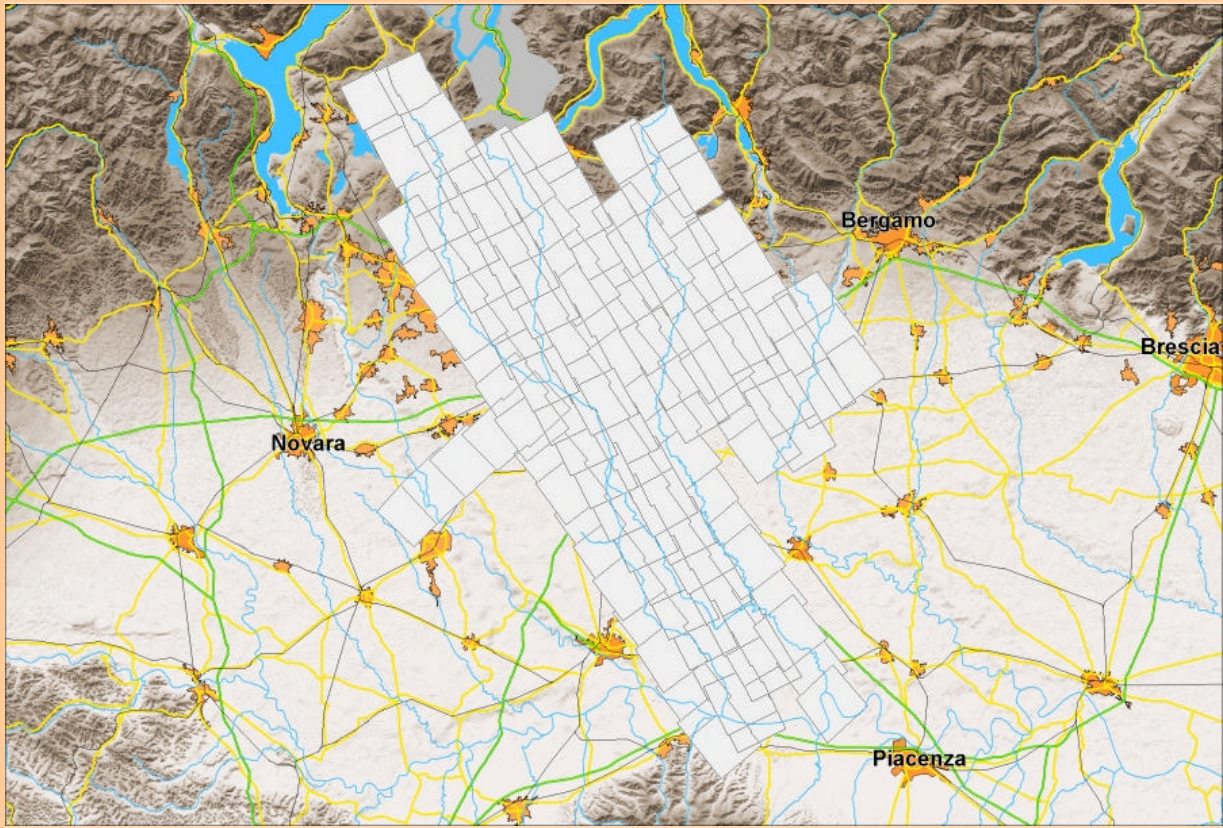




Repertorio aereofotogrammetrico del bacino del fiume Po

Autorità di bacino del fiume Po - Parma

foto indice



dati tecnici del volo

Scala	30000	Fotoindice	CTR 1:50.000
Quota m. volo (m)	4600	elementi	fotogramma
Supporto	pellicola colore	accuratezza	cartografica
Camera	ZEISS RMK	Dim. fotogram. cm	23x23
Focale (mm)	153,0	Num. fotogrammi	228

disponibilità archivio

ADBPO

Num. fotogrammi	228	Orientamento	<input type="checkbox"/>
Num. strisciate	11	georef. formato	
Fotoindice	SHP	georef. metodo	
livelli	fotogrammi parziale	Modello stereo	<input checked="" type="checkbox"/>
Sis. riferimento	ED50-UTM32	Ortofotocarte	<input checked="" type="checkbox"/>
Fotogrammi	diapositiva - copia fotografica	allestimento	1:10000
Scansione	<input checked="" type="checkbox"/>	formato	TIFF
formato	TIFF	pixel (m)	1
risoluzione (dpi)	1058 - fotogrammetrico	sis. riferimento	WGS84-UTM32N
Note			



Repertorio aereofotogrammetrico del bacino del fiume Po

Autorità di bacino del fiume Po - Parma

Secchia, 2002, scala 1:30000

F_SEC2002_01083



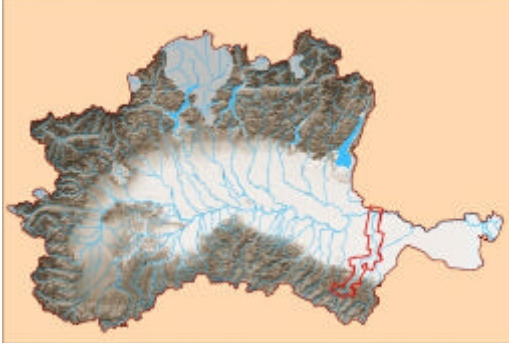
Emilia Romagna
ambito del volo



Secchia
ambito archivio



Reticolo fluviale
soggetto tematico

Denominazione	Secchia, 2002, scala 1:30000, studi sistemazione idraulica	
Tratto	da Castellarano a confluenza Po	
Anno	2002	
Periodo di volo	14/09/2002	
Evento	studi sistemazione idraulica	
Esecutore	Rossi srl Brescia	
Committente	Autorità di bacino del fiume Po	
Editore	Autorità di bacino del fiume Po	
Riferimenti Volo	[Rossi srl Brescia], [Secchia, 2002, scala 1:30000], [studi sistemazione idraulica], [Autorità di bacino del fiume Po], [2002], [Scala 1:30000], [da Castellarano a confluenza Po]	

fotogramma esemplificativo

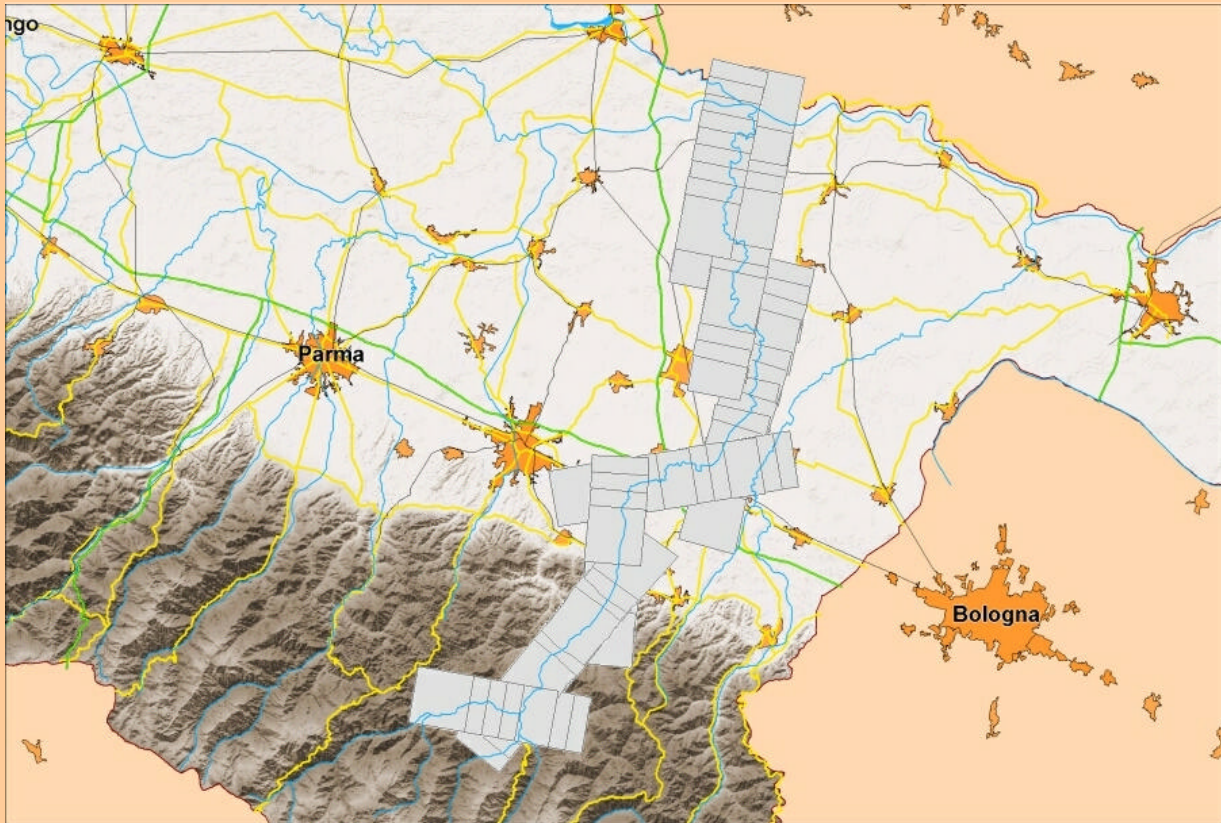




Repertorio aereofotogrammetrico del bacino del fiume Po

Autorità di bacino del fiume Po - Parma

foto indice



dati tecnici del volo

Scala	30000	Fotoindice	CTR 1:50.000
Quota m. volo (m)	4590	elementi	fotogramma
Supporto	diapositiva color x100	accuratezza	cartografica
Camera	ZEISS RMK	Dim. fotogram. cm	23x23
Focale (mm)	153,15	Num. fotogrammi	175

disponibilità archivio

ADBPO

Num. fotogrammi	175	Orientamento	<input type="checkbox"/>
Num. strisciate	13	georef. formato	
Fotoindice	SHP	georef. metodo	
livelli	fotogrammi completi	Modello stereo	<input checked="" type="checkbox"/>
Sis. riferimento	ED50-UTM32	Ortofotocarte	<input checked="" type="checkbox"/>
Fotogrammi	diapositiva - copia fotografica	allestimento	1:10000
Scansione	<input checked="" type="checkbox"/>	formato	TIFF
formato	TIFF	pixel (m)	1
risoluzione (dpi)	1200 - fotogrammetrico	sis. riferimento	WGS84-UTM32N
Note			



Repertorio aereofotogrammetrico del bacino del fiume Po

Autorità di bacino del fiume Po - Parma

Sesia-Cervo-Elvo, 2003, scala 1:30000

F_SES2002_01084



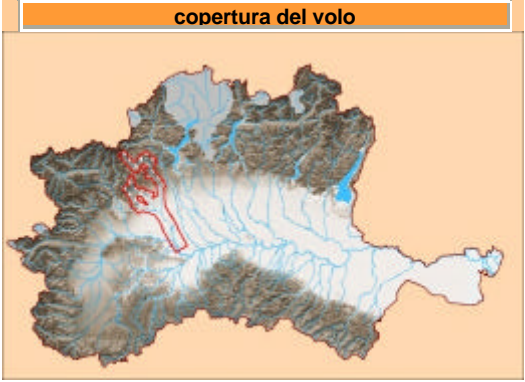
Piemonte
ambito del volo



Sesia
ambito archivio



Reticolo fluviale
soggetto tematico

Denominazione	Sesia-Cervo-Elvo, scala 1:30000, studi sistemazione idraulica	
Tratto	da Varallo Sesia a confluenza Po - da Passo Breve a confluenza Sesia - da Occhieppo a confluenza Cervo	
Anno	2003	
Periodo di volo	02/07/2003	
Evento	studi sistemazione idraulica	
Esecutore	Rossi srl Brescia	
Committente	Autorità di bacino del fiume Po	
Editore	Autorità di bacino del fiume Po	
Riferimenti Volo	[Rossi srl Brescia], [Sesia-Cervo-Elvo, 2003, scala 1:30000], [studi sistemazione idraulica], [Autorità di bacino del fiume Po], [2003], [Scala 1:30000], [da Varallo Sesia a Po - da Passo Breve a Sesia - da Occhieppo a Cervo]	

fotogramma esemplificativo

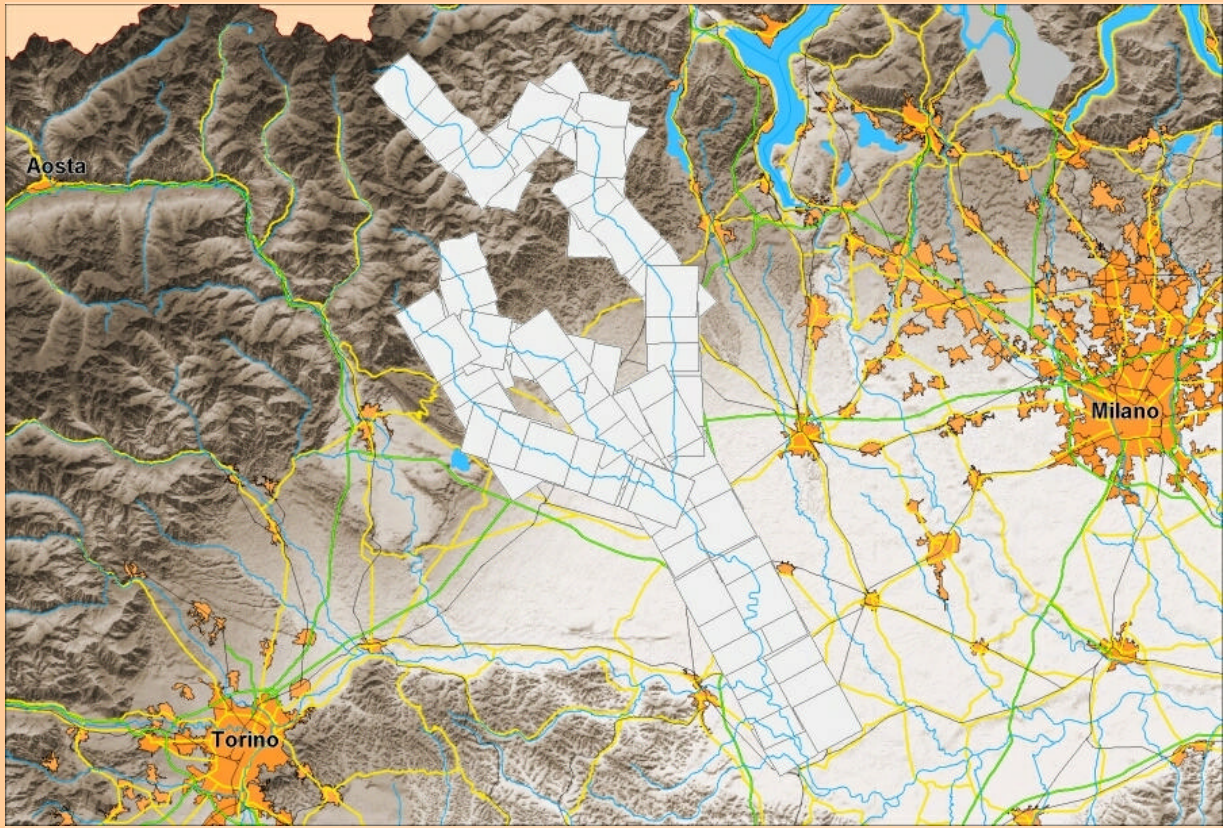




Repertorio aereofotogrammetrico del bacino del fiume Po

Autorità di bacino del fiume Po - Parma

foto indice



dati tecnici del volo

Scala	30000	Fotoindice	SHP
Quota m. volo (m)	4600	elementi	fotogramma
Supporto	pellicola color PAN 80	accuratezza	
Camera	ZEISS RMK	Dim. fotogram. cm	23x23
Focale (mm)	150,0	Num. fotogrammi	715

disponibilità archivio

ADBPO

Num. fotogrammi	715	Orientamento	<input type="checkbox"/>
Num. strisciate	13	georef. formato	
Fotoindice	SHP	georef. metodo	
livelli	fotogrammi parziale	Modello stereo	<input checked="" type="checkbox"/>
Sis. riferimento	ED50-UTM32	Ortofotocarte	<input checked="" type="checkbox"/>
Fotogrammi	diapositiva - copia fotografica	allestimento	1:10000
Scansione	<input checked="" type="checkbox"/>	formato	TIFF
formato	TIFF	pixel (m)	1
risoluzione (dpi)	1000 - fotogrammetrico	sis. riferimento	WGS84-UTM32N
Note			



Repertorio aereofotogrammetrico del bacino del fiume Po

Autorità di bacino del fiume Po - Parma

Trebbia, 2002, scala 1:30000

F_TRE2002_01085



Emilia Romagna
ambito del volo



Trebbia Taro
ambito archivio



Reticolo fluviale
soggetto tematico

Denominazione Trebbia, 2002, scala 1:30000, studi sistemazione idraulica

Tratto da Perino a confluenza Po

Anno 2002

Periodo di volo 14/09/2002

Evento studi sistemazione idraulica

Esecutore Rossi srl Brescia

Committente Autorità di bacino del fiume Po

Editore Autorità di bacino del fiume Po

Riferimenti Volo [Rossi srl Brescia], [Trebbia, 2002, scala 1:30000], [studi sistemazione idraulica], [Autorità di bacino del fiume Po], [2002], [Scala 1:30000], [da Perino a confluenza Po]

copertura del volo



fotogramma esemplificativo

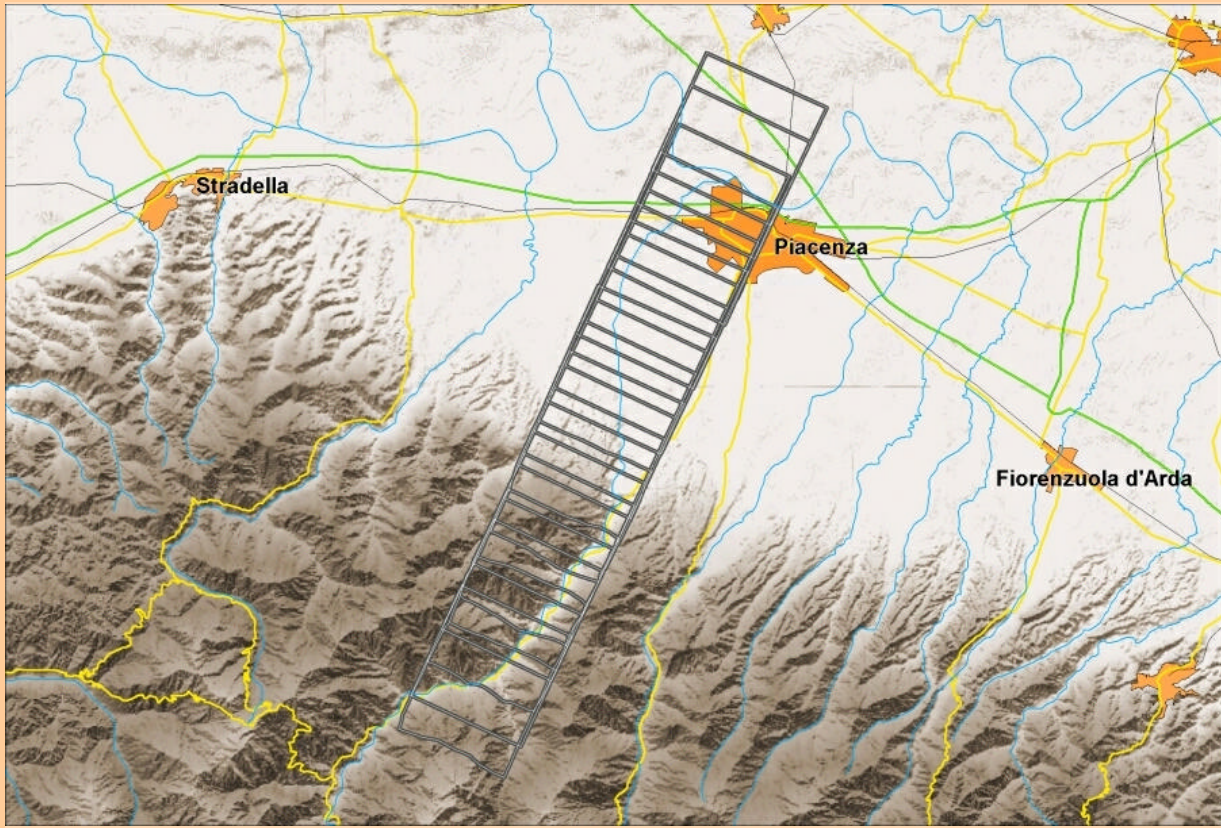




Repertorio aereofotogrammetrico del bacino del fiume Po

Autorità di bacino del fiume Po - Parma

foto indice



dati tecnici del volo

Scala	30000	Fotoindice	CTR 1:50.000
Quota m. volo (m)	4590	elementi	fotogrammi
Supporto	diapositiva color x100	accuratezza	cartografica
Camera	ZEISS RMK	Dim. fotogram. cm	23X23
Focale (mm)	153,15	Num. fotogrammi	18

disponibilità archivio

ADBPO

Num. fotogrammi	18	Orientamento	<input type="checkbox"/>
Num. strisciate	1	georef. formato	
Fotoindice	SHP	georef. metodo	
livelli	fotogrammi completi	Modello stereo	<input checked="" type="checkbox"/>
Sis. riferimento	ED50-UTM32	Ortofotocarte	<input checked="" type="checkbox"/>
Fotogrammi	diapositiva - copia fotografica	allestimento	1:10000
Scansione	<input checked="" type="checkbox"/>	formato	TIFF
formato	TIFF	pixel (m)	1
risoluzione (dpi)	1200 - fotogrammetrico	sis. riferimento	WGS84-UTM32N
Note			



Repertorio aereofotogrammetrico del bacino del fiume Po

Autorità di bacino del fiume Po - Parma

Oglio, 2002, scala 1:30000

F_OGL2002_01086



Lombardia
ambito del volo



Oglio
ambito archivio



Reticolo fluviale
soggetto tematico

Denominazione	Oglio-Cherio-Mella-Garza-Chiese, 2002, scala 1:30000, studi sistemazione idraulica	
Tratto	da Sonico a confluenza Po - da Lago Endine a confluenza Oglio - da Brozzo a confluenza Oglio - da Valle Loc a confluenza Chiese - da Gavardo a confluenza Oglio	<p>copertura del volo</p>
Anno	2002	
Periodo di volo	15-17/05/2002	
Evento	studi sistemazione idraulica	
Esecutore	Rossi srl Brescia	
Committente	Autorità di bacino del fiume Po	
Editore	Autorità di bacino del fiume Po	
Riferimenti Volo	[Rossi srl Brescia], [Oglio, 2002, scala 1:30000], [studi sistemazione idraulica], [Autorità di bacino del fiume Po], [2002], [Scala 1:30000], [da Sonico a Po - da Lago Endine a Oglio - da Brozzo a Oglio - da Valle Loc a Chiese - da Gavardo a Oglio]	

fotogramma esemplificativo

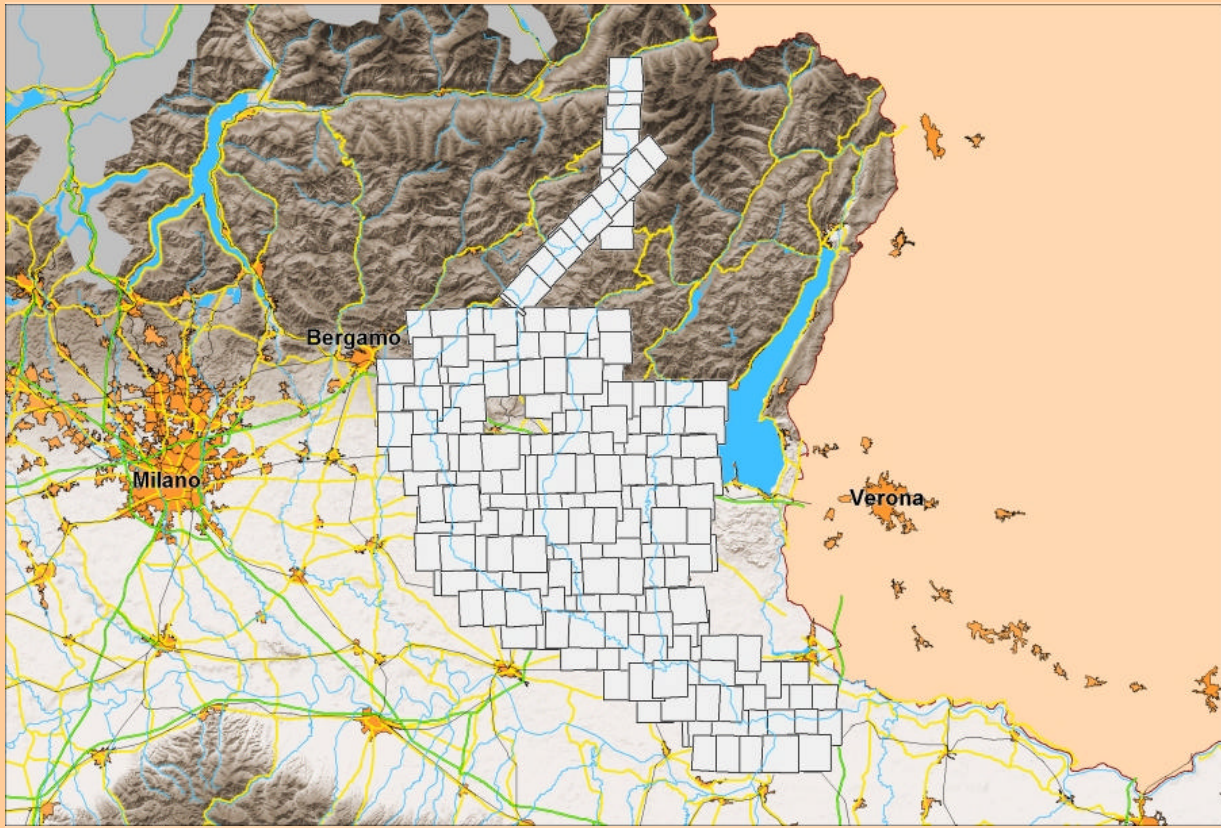




Repertorio aereofotogrammetrico del bacino del fiume Po

Autorità di bacino del fiume Po - Parma

foto indice



dati tecnici del volo

Scala	30000	Fotoindice	SHP
Quota m. volo (m)	4680	elementi	fotogramma
Supporto	pellicola colore	accuratezza	cartografica
Camera		Dim. fotogram. cm	22,5x22,5
Focale (mm)	153,63	Num. fotogrammi	882

disponibilità archivio

ADBPO

Num. fotogrammi	882	Orientamento	<input type="checkbox"/>
Num. strisciate	22	georef. formato	
Fotoindice	SHP	georef. metodo	
livelli	fotogrammi parziale	Modello stereo	<input checked="" type="checkbox"/>
Sis. riferimento	ED50-UTM32	Ortofotocarte	<input checked="" type="checkbox"/>
Fotogrammi	diapositiva - copia fotografica	allestimento	1:10000
Scansione	<input checked="" type="checkbox"/>	formato	TIFF
formato	TIFF	pixel (m)	1
risoluzione (dpi)	1200 - fotogrammetrico	sis. riferimento	WGS84-UTM32N
Note			



Repertorio aereofotogrammetrico del bacino del fiume Po

Autorità di bacino del fiume Po - Parma

Toce, 2002, scala 1:30000

F_TOC2002_01087




Piemonte
ambito del volo



Ticino Toce
ambito archivio



Reticolo fluviale
soggetto tematico

Denominazione	Toce, 2002, scala 1:30000, studi sistemazione idraulica	
Tratto	da Masera alla foce	
Anno	2002	
Periodo di volo	29/06/2002	
Evento	studi sistemazione idraulica	
Esecutore	Compagnia generale riprese aeree Parma	
Committente	Autorità di bacino del fiume Po	
Editore	Autorità di bacino del fiume Po	
Riferimenti Volo	[Compagnia generale riprese aeree Parma], [Toce, 2002, scala 1:30000], [studi sistemazione idraulica], [Autorità di bacino del fiume Po], [2002], [Scala 1:30000], [da Masera alla foce]	

fotogramma esemplificativo





Repertorio aereofotogrammetrico del bacino del fiume Po

Autorità di bacino del fiume Po - Parma

foto indice



dati tecnici del volo

Scala	30000	Fotoindice	SHP
Quota m. volo (m)	5000	elementi	fotogramma
Supporto	pellicola colore	accuratezza	
Camera	WILD RC 30	Dim. fotogram. cm	24x25
Focale (mm)	153,312	Num. fotogrammi	31

disponibilità archivio

ADBPO

Num. fotogrammi	31	Orientamento	<input type="checkbox"/>
Num. strisciate	2	georef. formato	
Fotoindice	SHP	georef. metodo	
livelli	fotogrammi completi	Modello stereo	<input checked="" type="checkbox"/>
Sis. riferimento	ED50-UTM32	Ortofotocarte	<input checked="" type="checkbox"/>
Fotogrammi	diapositiva - copia fotografica	allestimento	1:10000
Scansione	<input checked="" type="checkbox"/>	formato	TIFF
formato	TIFF	pixel (m)	1
risoluzione (dpi)	2400 - fotogrammetrico	sis. riferimento	WGS84-UTM32N
Note			



Repertorio aereofotogrammetrico del bacino del fiume Po

Autorità di bacino del fiume Po - Parma

Po, 16/01/1995

F_POC1995_01088



Bacino Po
ambito del volo



Bacino Po
ambito archivio



Asta Po
soggetto tematico

Denominazione	Po, 16/01/1995
Tratto	da confluenza Ticino a confluenza Crostolo
Anno	1995
Periodo di volo	16/01/1995
Evento	-
Esecutore	Servizio fotogrammetrico Aeronautica Militare
Committente	Istituto Geografico Militare
Editore	Istituto Geografico Militare
Riferimenti Volo	[Servizio fotogrammetrico Aeronautica Militare], [Po, 16/01/1995], [-], [Istituto Geografico Militare], [1995], [Scala 1:20000*], [da confluenza Ticino a confluenza Crostolo]



fotogramma esemplificativo

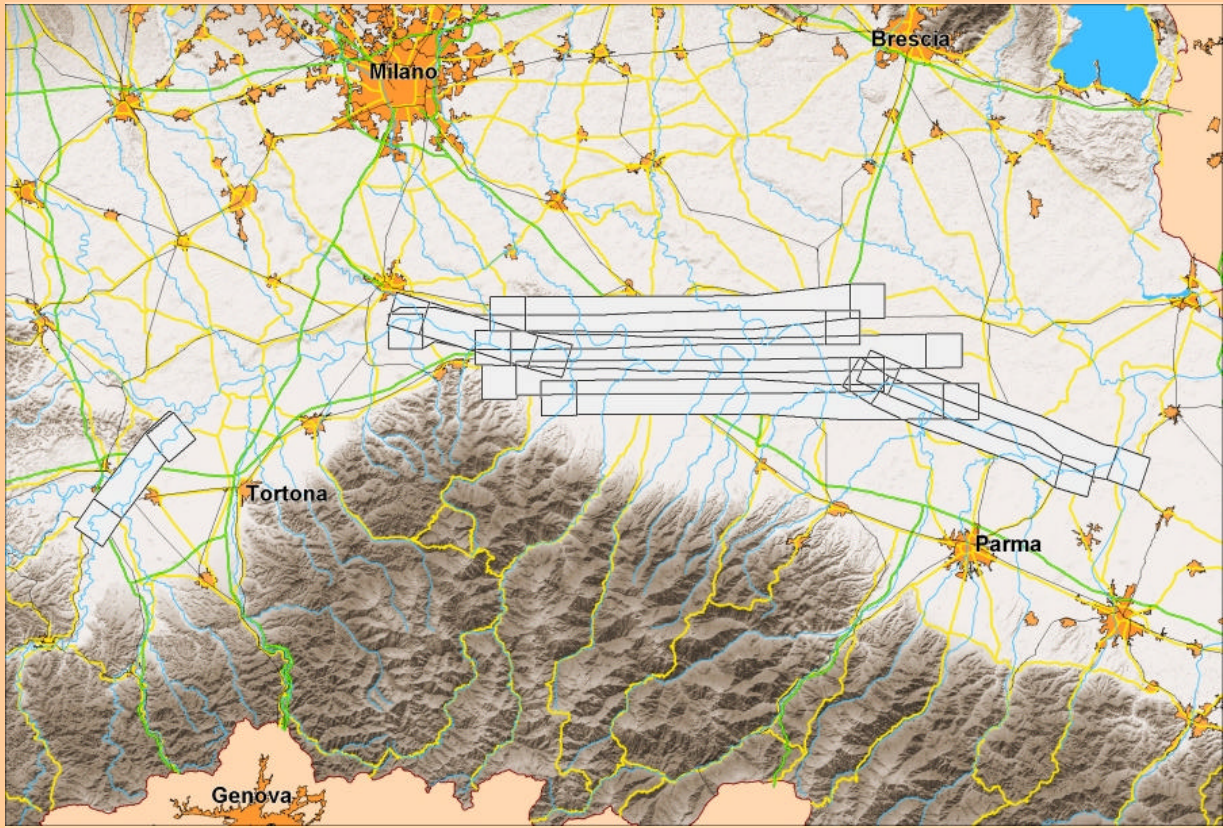




Repertorio aereofotogrammetrico del bacino del fiume Po

Autorità di bacino del fiume Po - Parma

foto indice



dati tecnici del volo

Scala	20000*	Fotoindice	IGM 1:100.000
Quota m. volo (m)		elementi	fotogramma
Supporto	pellicola bianco-nero	accuratezza	cartografica
Camera		Dim. fotogram. cm	23x24
Focale (mm)		Num. fotogrammi	230

disponibilità archivio

ADBPO

Num. fotogrammi	230	Orientamento	<input type="checkbox"/>
Num. strisciate	10	georef. formato	
Fotoindice	SHP	georef. metodo	
livelli	fotogramma inizio - fine	Modello stereo	<input type="checkbox"/>
Sis. riferimento	ED50-UTM32	Ortofotocarte	<input type="checkbox"/>
Fotogrammi	copia fotografica	allestimento	
Scansione	<input type="checkbox"/>	formato	
formato		pixel (m)	
risoluzione (dpi)		sis. riferimento	
Note			






Repertorio aereofotogrammetrico del bacino del fiume Po

Autorità di bacino del fiume Po - Parma

Volo IGM, 1995-1996

T_ITA1996_01089

	Italia ambito del volo		Bacino Po ambito archivio		Territorio soggetto tematico
---	---------------------------	---	------------------------------	---	---------------------------------

Denominazione Volo IGM, 1995-1996

Tratto Territorio nazionale

Anno 1995

Periodo di volo Agosto 1996

Evento -

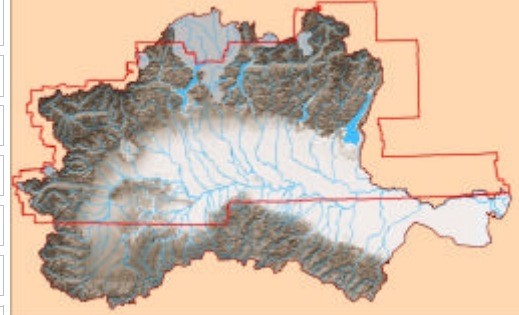
Esecutore Istituto geografico militare Firenze

Committente Istituto Geografico Militare


Editore Istituto Geografico Militare

Riferimenti Volo [Istituto geografico militare Firenze], [Volo IGM, 1995-1996], [-], [Istituto Geografico Militare], [1995], [Scala 1:33000], [Territorio nazionale]

copertura del volo



fotogramma esemplificativo





Repertorio aereofotogrammetrico del bacino del fiume Po

Autorità di bacino del fiume Po - Parma

foto indice



dati tecnici del volo

Scala	33000	Fotoindice	IGM 1:100.000
Quota m. volo (m)		elementi	fotogramma
Supporto	pellicola bianco-nero	accuratezza	cartografica
Camera		Dim. fotogram. cm	24x25
Focale (mm)		Num. fotogrammi	3631

disponibilità archivio

ADBPO

Num. fotogrammi	3631	Orientamento	<input type="checkbox"/>
Num. strisciate	313	georef. formato	
Fotoindice	SHP	georef. metodo	
livelli	strisciate complete	Modello stereo	<input type="checkbox"/>
Sis. riferimento	ED50-UTM32	Ortofotocarte	<input type="checkbox"/>
Fotogrammi	copia fotografica	allestimento	
Scansione	<input type="checkbox"/>	formato	
formato		pixel (m)	
risoluzione (dpi)		sis. riferimento	
Note			



Repertorio aereofotogrammetrico del bacino del fiume Po

Autorità di bacino del fiume Po - Parma

Po, 2005, scala 1:2000

F_POC2005_01090



Bacino Po
ambito del volo



Bacino Po Sud Est
ambito archivio



Asta Po
soggetto tematico

Denominazione Po, 2005, scala 1:2000, studi sistemazione idraulica

Tratto da confluenza Ticino all'incile, comune di Ariano nel Polesine

Anno 2005

Periodo di volo Gennaio-Febbraio 2005

Evento studi sistemazione idraulica

Esecutore Compagnia generale riprese aeree Parma

Committente Autorità di bacino del fiume Po

Editore Autorità di bacino del fiume Po

Riferimenti Volo [Compagnia generale riprese aeree Parma], [Po, 2005, scala 1:2000], [studi sistemazione idraulica], [Autorità di bacino del fiume Po], [2005], [Scala 1:10000], [da confluenza Ticino all'incile, comune di Ariano nel Polesine]

copertura del volo



fotogramma esemplificativo





Repertorio aereofotogrammetrico del bacino del fiume Po

Autorità di bacino del fiume Po - Parma

foto indice



dati tecnici del volo

Scala	10000	Fotoindice	SHP
Quota m. volo (m)	1500	elementi	fotogramma
Supporto	pellicola color 2444	accuratezza	cartografica
Camera	WILD RC30	Dim. fotogram. cm	23x23
Focale (mm)	153,2	Num. fotogrammi	1633

disponibilità archivio

ADBPO

Num. fotogrammi	1633	Orientamento	<input type="checkbox"/>
Num. strisciate	65	georef. formato	
Fotoindice	SHP	georef. metodo	
livelli	fotogrammi parziale	Modello stereo	<input checked="" type="checkbox"/>
Sis. riferimento	ED50-UTM32	Ortofotocarte	<input checked="" type="checkbox"/>
Fotogrammi	copia fotografica	allestimento	1:2000
Scansione	<input checked="" type="checkbox"/>	formato	TIFF-ECW
formato	TIFF	pixel (m)	0,2
risoluzione (dpi)	1200 - fotogrammetrico	sis. riferimento	WGS84-UTM32N
Note			



Repertorio aereofotogrammetrico del bacino del fiume Po

Autorità di bacino del fiume Po - Parma

Adda-Brembo-Serio, 2002, scala 1:7000

F_ADD2002_01091



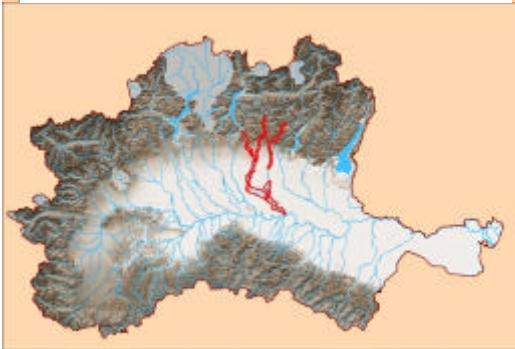
Lombardia
ambito del volo



Adda
ambito archivio



Reticolo fluviale
soggetto tematico

Denominazione	Adda-Brembo-Serio, 2002, scala 1:7000, alluvione - studi sistemazione idraulica	
Tratto	da Olginate a confluenza Po - da Piazza Brembana a confluenza Adda - da Clusone a Bariano e da Ricengo a confluenza Adda	copertura del volo 
Anno	2002	
Periodo di volo	30/11/2002	
Evento	alluvione - studi sistemazione idraulica	
Esecutore	Compagnia generale riprese aeree Parma	
Committente	Autorità di bacino del fiume Po	
Editore	Autorità di bacino del fiume Po	
Riferimenti Volo	[Compagnia generale riprese aeree Parma], [Adda-Brembo-Serio, 2002, scala 1:7000], [alluvione - studi sistemazione idraulica], [Autorità di bacino del fiume Po], [2002], [Scala 1:7000], [Adda sottolacuale - Brembo - Serio]	

fotogramma esemplificativo

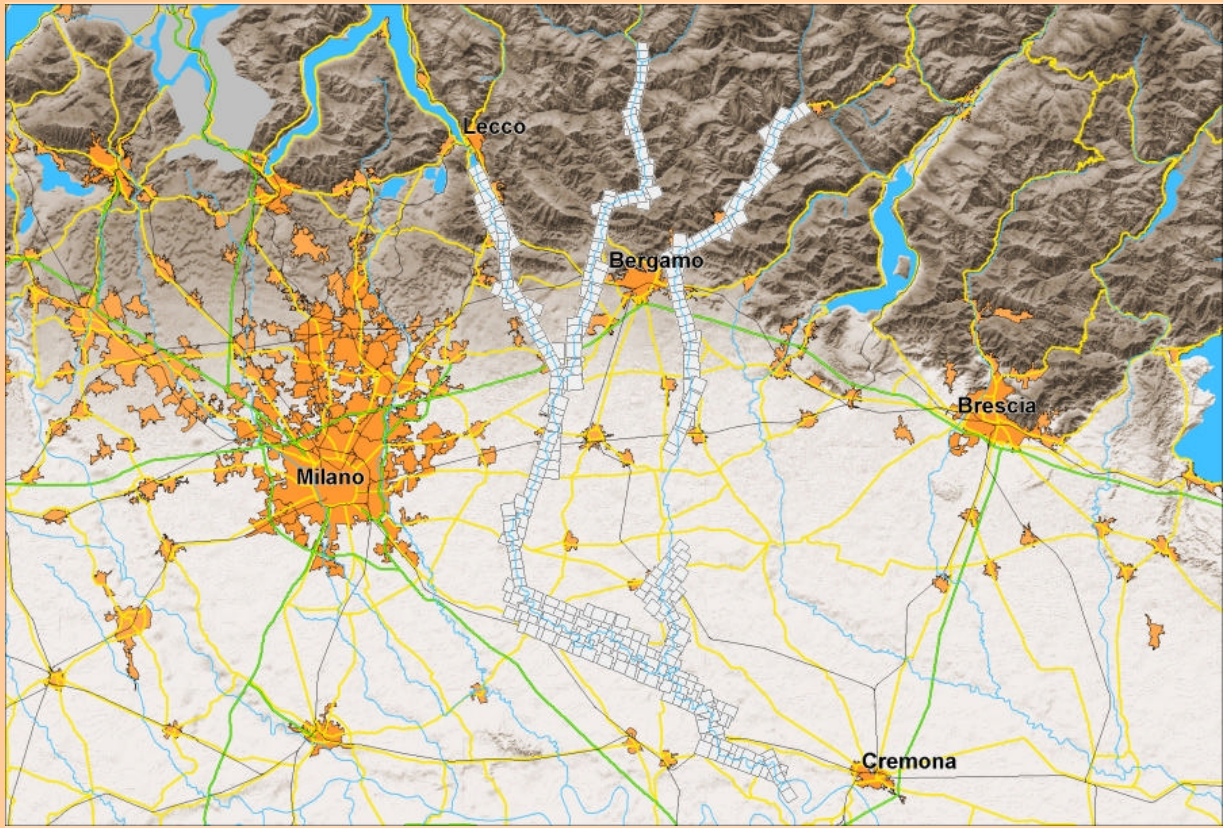




Repertorio aereofotogrammetrico del bacino del fiume Po

Autorità di bacino del fiume Po - Parma

foto indice



dati tecnici del volo

Scala	7000	Fotoindice	SHP
Quota m. volo (m)	1180*	elementi	fotogramma
Supporto	pellicola colore	accuratezza	
Camera		Dim. fotogram. cm	24x25
Focale (mm)	153,20*	Num. fotogrammi	955

disponibilità archivio

ADBPO

Num. fotogrammi	955	Orientamento	<input type="checkbox"/>
Num. strisciate	47	georef. formato	
Fotoindice	SHP	georef. metodo	
livelli	fotogrammi parziale	Modello stereo	<input checked="" type="checkbox"/>
Sis. riferimento	ED50-UTM32	Ortofotocarte	<input type="checkbox"/>
Fotogrammi	copia fotografica	allestimento	
Scansione	<input checked="" type="checkbox"/>	formato	
formato	TIFF	pixel (m)	
risoluzione (dpi)	1200 - fotogrammetrico	sis. riferimento	
Note	Scansione solo per fiume Serio		



Repertorio aereofotogrammetrico del bacino del fiume Po

Autorità di bacino del fiume Po - Parma

Adda-Brembo-Serio, 2002, scala 1:7000

F_ADD2002_01093



Lombardia
ambito del volo



Adda
ambito archivio




Reticolo fluviale
soggetto tematico

Denominazione	Adda-Brembo-Serio, 2002, scala 1:7000, studi sistemazione idraulica	
Tratto	da Lodi a Pizzighettone - - da Offanengo a Ripalta Nuova	copertura del volo
Anno	2002	
Periodo di volo	18/10/2002- -26/04/2002	
Evento	studi sistemazione idraulica	
Esecutore	Compagnia generale riprese aeree Parma	
Committente	Autorità di bacino del fiume Po	
Editore	Autorità di bacino del fiume Po	
Riferimenti Volo	[Compagnia generale riprese aeree Parma], [Adda-Brembo-Serio, 2002, scala 1:7000], [studi sistemazione idraulica], [Autorità di bacino del fiume Po], [2002], [Scala 1:7000], [da Lodi a Pizzighettone - - da Offanengo a Ripalta Nuova]	



fotogramma esemplificativo

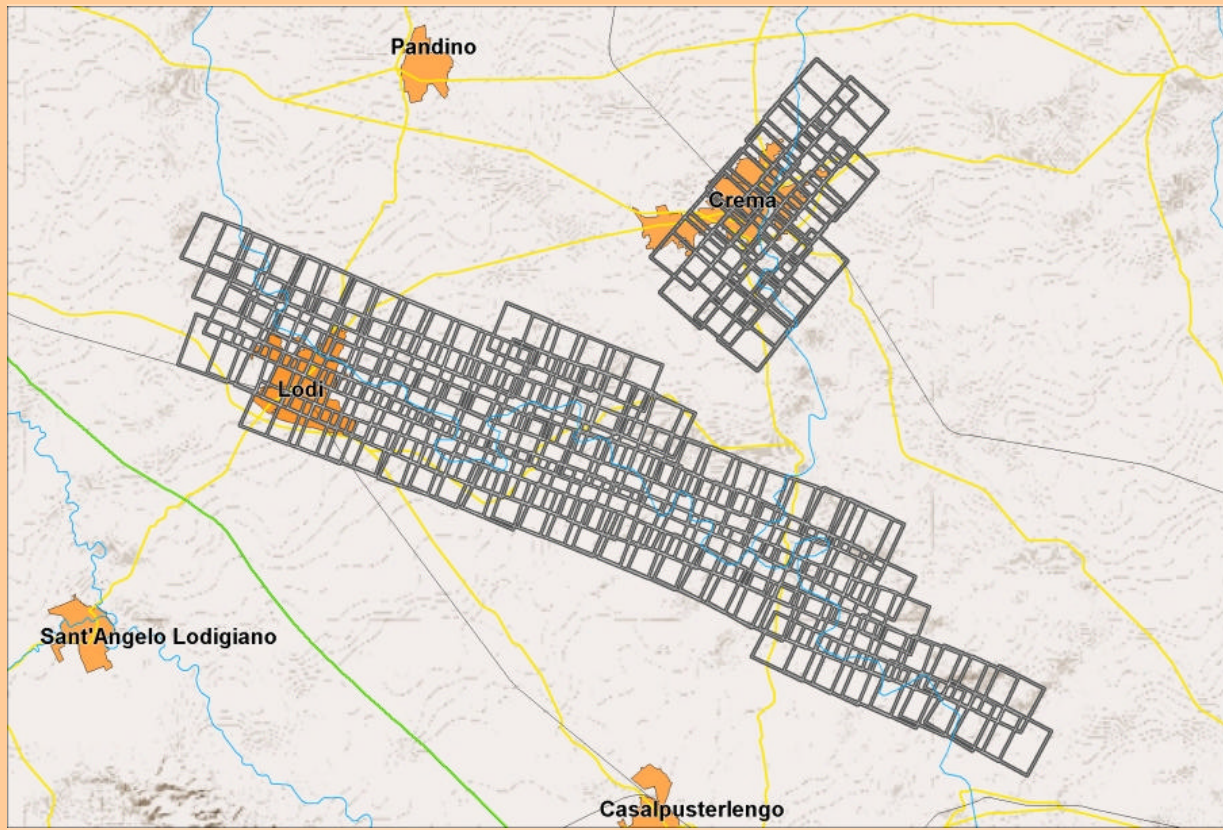




Repertorio aereofotogrammetrico del bacino del fiume Po

Autorità di bacino del fiume Po - Parma

foto indice



dati tecnici del volo

Scala	7000	Fotoindice	SHP
Quota m. volo (m)	1100	elementi	fotogramma
Supporto	pellicola colore	accuratezza	
Camera	WILD RC20	Dim. fotogram. cm	23x23
Focale (mm)	152,815	Num. fotogrammi	1739

disponibilità archivio

ADBPO

Num. fotogrammi	1739	Orientamento	<input type="checkbox"/>
Num. strisciate	11	georef. formato	
Fotoindice	SHP	georef. metodo	
livelli	fotogrammi parziale	Modello stereo	<input checked="" type="checkbox"/>
Sis. riferimento	ED50-UTM32	Ortofotocarte	<input type="checkbox"/>
Fotogrammi	diapositiva - copia fotografica	allestimento	
Scansione	<input checked="" type="checkbox"/>	formato	
formato	TIFF	pixel (m)	
risoluzione (dpi)	1200 - fotogrammetrico	sis. riferimento	

Note Adda strisciate da 1 a 20; Serio strisciate da 21 a 24



Repertorio aereofotogrammetrico del bacino del fiume Po

Autorità di bacino del fiume Po - Parma

Dora Baltea, 2002, scala 1:7000

F_DBA2002_01096



Piemonte
ambito del volo



Dora Baltea
ambito archivio



Reticolo fluviale
soggetto tematico

Denominazione	Dora Baltea, 2002, scala 1:7000, studi sistemazione idraulica	
Tratto	da Trepont a confluenza Po	<p>copertura del volo</p>
Anno	2002	
Periodo di volo	17/07/2001-11/10/2001-13/10/2001	
Evento	studi sistemazione idraulica	
Esecutore	Alifoto srl Torino	
Committente	Autorità di bacino del fiume Po	
Editore	Autorità di bacino del fiume Po	
Riferimenti Volo	[Alifoto srl Torino], [Dora Baltea, 2002, scala 1:7000], [studi sistemazione idraulica], [Autorità di bacino del fiume Po], [2002], [Scala 1:7000], [da Trepont a confluenza Po]	

fotogramma esemplificativo





Repertorio aereofotogrammetrico del bacino del fiume Po

Autorità di bacino del fiume Po - Parma

foto indice



dati tecnici del volo

Scala	7000	Fotoindice	SHP
Quota m. volo (m)	1250	elementi	fotogramma
Supporto	diapositiva color x100	accuratezza	
Camera	WILD RC8	Dim. fotogram. cm	23x23
Focale (mm)	151,94	Num. fotogrammi	266

disponibilità archivio

ADBPO

Num. fotogrammi	266	Orientamento	<input type="checkbox"/>
Num. strisciate	23	georef. formato	
Fotoindice	SHP	georef. metodo	
livelli	fotogrammi parziale	Modello stereo	<input type="checkbox"/>
Sis. riferimento	ED50-UTM32	Ortofotocarte	<input type="checkbox"/>
Fotogrammi	diapositiva - copia fotografica	allestimento	
Scansione	<input checked="" type="checkbox"/>	formato	
formato	TIFF	pixel (m)	
risoluzione (dpi)	300	sis. riferimento	
Note			



Repertorio aereofotogrammetrico del bacino del fiume Po

Autorità di bacino del fiume Po - Parma

Secchia, 2002, scala 1:7000

F_SEC2002_01097



Emilia Romagna
ambito del volo




Secchia
ambito archivio



Reticolo fluviale
soggetto tematico

Denominazione	Secchia, 2002, scala 1:7000, studi sistemazione idraulica	
Tratto	da Castellarano a Modena	<p>copertura del volo</p>
Anno	2002	
Periodo di volo	14/09/2002	
Evento	studi sistemazione idraulica	
Esecutore	Air Data srl Padova	
Committente	Autorità di bacino del fiume Po	
Editore	Autorità di bacino del fiume Po	
Riferimenti Volo	[Air Data srl Padova], [Secchia, 2002, scala 1:7000], [studi sistemazione idraulica], [Autorità di bacino del fiume Po], [2002], [Scala 1:7000], [da Castellarano a Modena]	

fotogramma esemplificativo

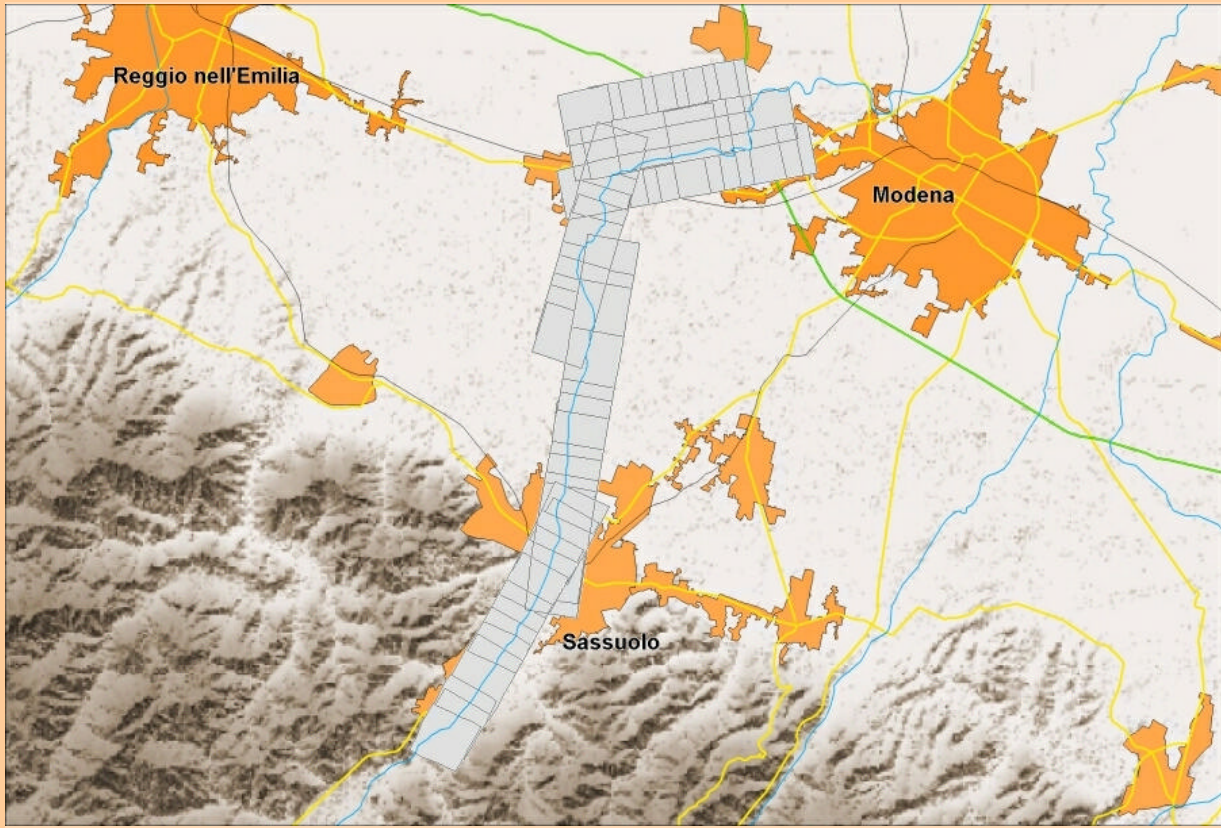




Repertorio aereofotogrammetrico del bacino del fiume Po

Autorità di bacino del fiume Po - Parma

foto indice



dati tecnici del volo

Scala	7000	Fotoindice	SHP
Quota m. volo (m)	1114	elementi	fotogramma
Supporto	pellicola color 2444	accuratezza	
Camera	WILD RC10	Dim. fotogram. cm	23x23
Focale (mm)	151,42	Num. fotogrammi	88

disponibilità archivio

ADBPO

Num. fotogrammi	88	Orientamento	<input type="checkbox"/>
Num. strisciate	6	georef. formato	
Fotoindice	SHP	georef. metodo	
livelli	fotogrammi completi	Modello stereo	<input checked="" type="checkbox"/>
Sis. riferimento	ED50-UTM32	Ortofotocarte	<input type="checkbox"/>
Fotogrammi	diapositiva - copia fotografica	allestimento	
Scansione	<input checked="" type="checkbox"/>	formato	
formato	TIFF	pixel (m)	
risoluzione (dpi)	1200 - fotogrammetrico	sis. riferimento	
Note			



Repertorio aereofotogrammetrico del bacino del fiume Po

Autorità di bacino del fiume Po - Parma

Sesia-Cervo-Elvo, 2002, scala 1:7000

F_SES2002_01098



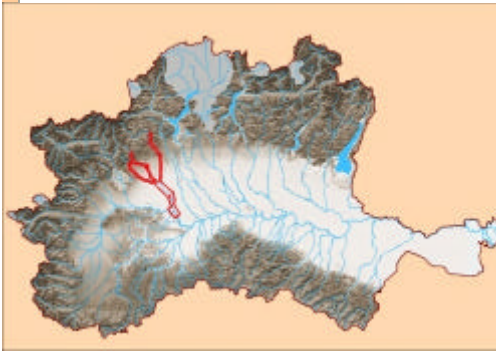
Piemonte
ambito del volo



Sesia
ambito archivio



Reticolo fluviale
soggetto tematico

Denominazione	Sesia-Cervo-Elvo, 2002, scala 1:7000, studi sistemazione idraulica	
Tratto	da Varallo Sesia a confluenza Po - da Passo Breve a confluenza Sesia - da Occhieppo a confluenza Cervo	
Anno	2002	
Periodo di volo	08/04/2003-04/05/2003-14/05/2003	
Evento	studi sistemazione idraulica	
Esecutore	Rossi srl Brescia	
Committente	Autorità di bacino del fiume Po	
Editore	Autorità di bacino del fiume Po	
Riferimenti Volo	[Rossi srl Brescia], [Sesia-Cervo-Elvo, 2002, scala 1:7000], [studi sistemazione idraulica], [Autorità di bacino del fiume Po], [2002], [Scala 1:7000], [da Varallo Sesia a Po - da Passo Breve a Sesia - da Occhieppo a Cervo]	

fotogramma esemplificativo

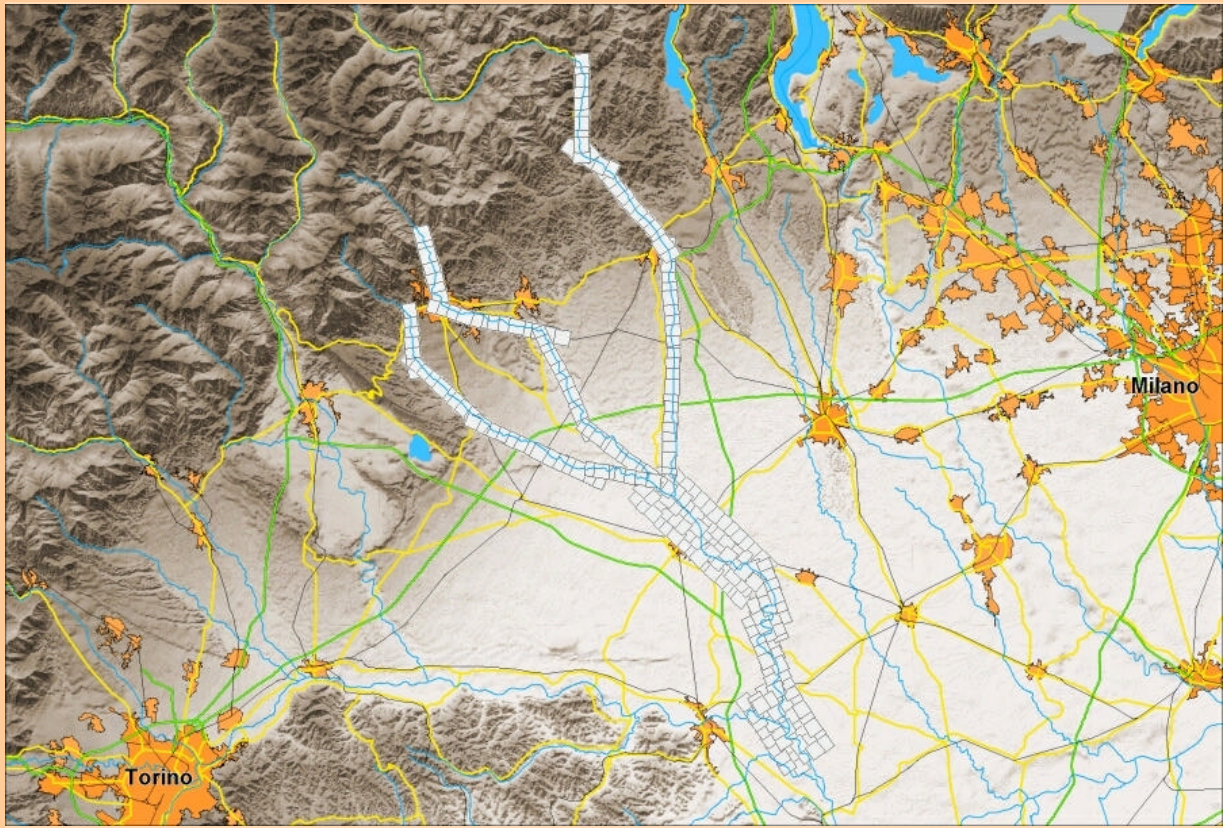




Repertorio aereofotogrammetrico del bacino del fiume Po

Autorità di bacino del fiume Po - Parma

foto indice



dati tecnici del volo

Scala	7000	Fotoindice	SHP
Quota m. volo (m)	1071	elementi	fotogramma
Supporto	diapositiva color x100	accuratezza	
Camera	ZEISS RMK	Dim. fotogram. cm	23x23
Focale (mm)	150,0	Num. fotogrammi	547

disponibilità archivio

ADBPO

Num. fotogrammi	547	Orientamento	<input type="checkbox"/>
Num. strisciate	27	georef. formato	
Fotoindice	SHP	georef. metodo	
livelli	fotogrammi parziale	Modello stereo	<input checked="" type="checkbox"/>
Sis. riferimento	ED50-UTM32	Ortofotocarte	<input type="checkbox"/>
Fotogrammi	diapositiva	allestimento	
Scansione	<input checked="" type="checkbox"/>	formato	
formato	TIFF	pixel (m)	
risoluzione (dpi)	1200 - fotogrammetrico	sis. riferimento	
Note			



Repertorio aereofotogrammetrico del bacino del fiume Po

Autorità di bacino del fiume Po - Parma

Chisola, 2003

F_CHL2003_01099



Piemonte
ambito del volo



Pellice Chisone Sangone Chisola
ambito archivio



Reticolo fluviale
soggetto tematico

Denominazione Chisola, 2003, magra

Tratto da Ravera a confluenza Po

Anno 2003

Periodo di volo 01/08/2003

Evento magra

Esecutore Rossi srl Brescia

Committente Provincia di Torino

Editore Provincia di Torino

Riferimenti Volo [Rossi srl Brescia], [Chisola, 2003], [magra], [Provincia di Torino], [2003], [Scala 1:10000*], [da Ravera a confluenza Po]

copertura del volo



fotogramma esemplificativo

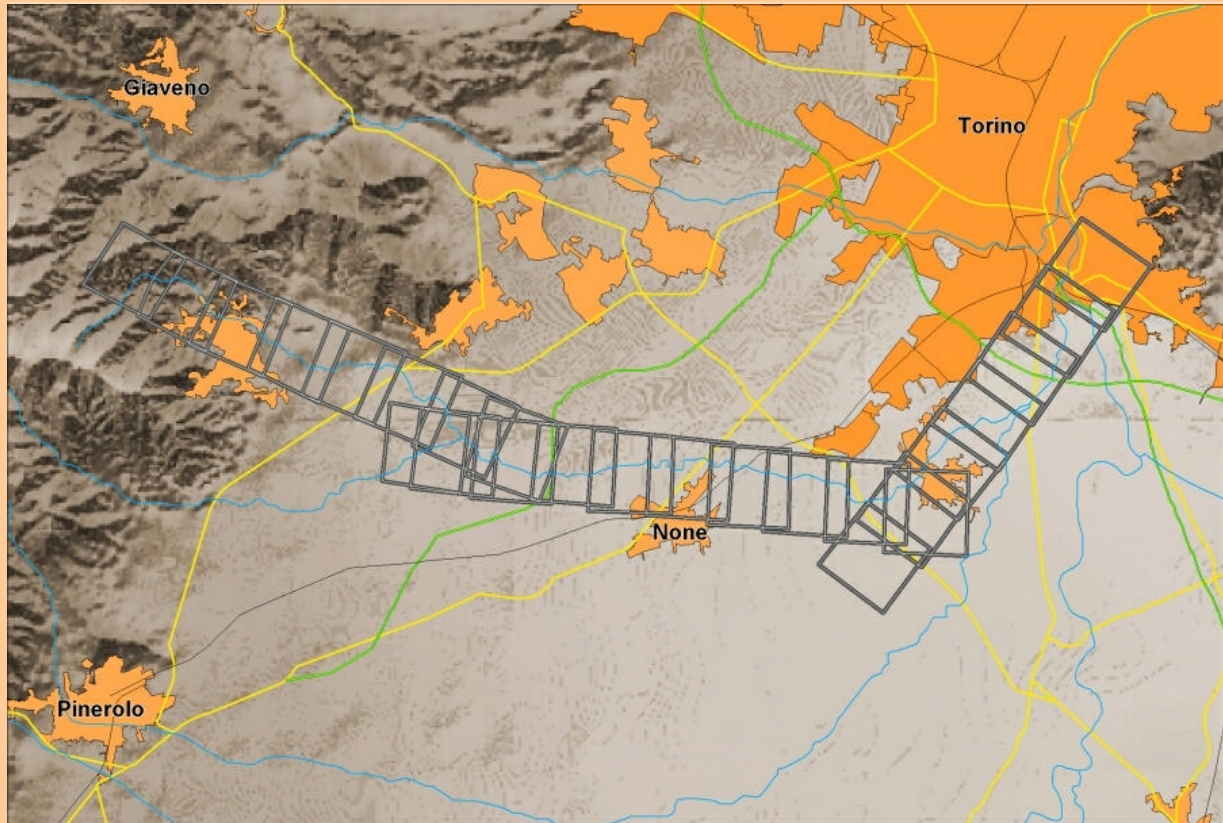




Repertorio aereofotogrammetrico del bacino del fiume Po

Autorità di bacino del fiume Po - Parma

foto indice



dati tecnici del volo

Scala	10000*	Fotoindice	SHP
Quota m. volo (m)	1776*	elementi	fotogramma
Supporto	pellicola colore	accuratezza	cartografica
Camera		Dim. fotogram. cm	24x25
Focale (mm)	153,156*	Num. fotogrammi	46

disponibilità archivio

ADBPO

Num. fotogrammi	46	Orientamento	<input type="checkbox"/>
Num. strisciate	4	georef. formato	
Fotoindice	SHP	georef. metodo	
livelli	fotogrammi parziale	Modello stereo	<input type="checkbox"/>
Sis. riferimento	ED50-UTM32	Ortofotocarte	<input type="checkbox"/>
Fotogrammi	copia fotografica	allestimento	
Scansione	<input type="checkbox"/>	formato	
formato		pixel (m)	
risoluzione (dpi)		sis. riferimento	
Note			



Repertorio aereofotogrammetrico del bacino del fiume Po

Autorità di bacino del fiume Po - Parma

Chisone, 2003

F_CHN2003_01100



Piemonte
ambito del volo



Pellice Chisone Sangone Chisola
ambito archivio



Reticolo fluviale
soggetto tematico

Denominazione Chisone, 2003, magra

Tratto da San Martino a confluenza Pellice

Anno 2003

Periodo di volo 01/08/2003

Evento magra

Esecutore Rossi srl Brescia

Committente Provincia di Torino

Editore Provincia di Torino

Riferimenti Volo [Rossi srl Brescia], [Chisone, 2003], [magra], [Provincia di Torino], [2003], [Scala 1:10000*], [da San Martino a confluenza Pellice]

copertura del volo



fotogramma esemplificativo

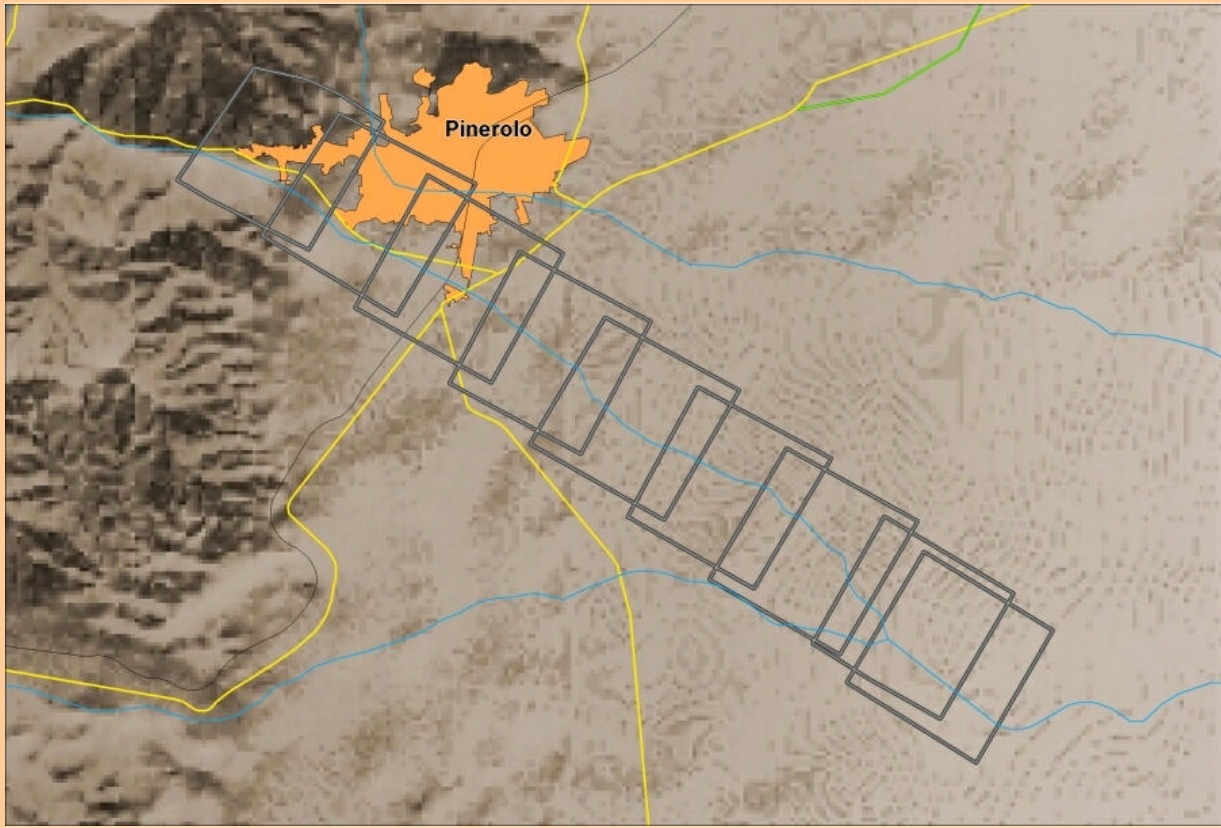




Repertorio aereofotogrammetrico del bacino del fiume Po

Autorità di bacino del fiume Po - Parma

foto indice



dati tecnici del volo

Scala	10000*	Fotoindice	DWG
Quota m. volo (m)	1869*	elementi	volo
Supporto	pellicola colore	accuratezza	
Camera		Dim. fotogram. cm	24x25
Focale (mm)	153,156*	Num. fotogrammi	16

disponibilità archivio

ADBPO

Num. fotogrammi	16	Orientamento	<input type="checkbox"/>
Num. strisciate	1	georef. formato	
Fotoindice		georef. metodo	
livelli	fotogrammi completi	Modello stereo	<input type="checkbox"/>
Sis. riferimento		Ortofotocarte	<input type="checkbox"/>
Fotogrammi		allestimento	
Scansione	<input type="checkbox"/>	formato	
formato		pixel (m)	
risoluzione (dpi)		sis. riferimento	
Note			



Repertorio aereofotogrammetrico del bacino del fiume Po

Autorità di bacino del fiume Po - Parma

Oglio, 1980

F_OGL1980_01101



Bacino Po Nord Est
ambito del volo



Oglio
ambito archivio



Reticolo fluviale
soggetto tematico

Denominazione Oglio, 1980

Tratto da Lago d'Iseo a confluenza Po

Anno 1980

Periodo di volo 11/04/1980

Evento -

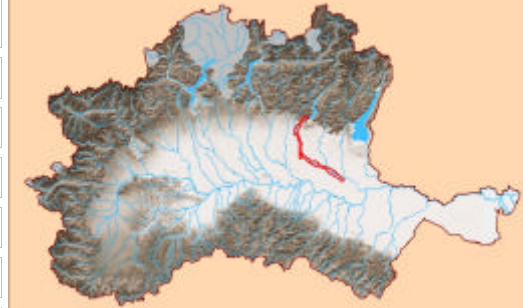
Esecutore Rossi srl Brescia

Committente -

Editore Rossi srl Brescia

Riferimenti Volo [Rossi srl Brescia], [Oglio, 1980], [-], [Rossi srl Brescia], [1980], [Scala 1:7000*], [da Lago d'Iseo a confluenza Po]

copertura del volo



fotogramma esemplificativo

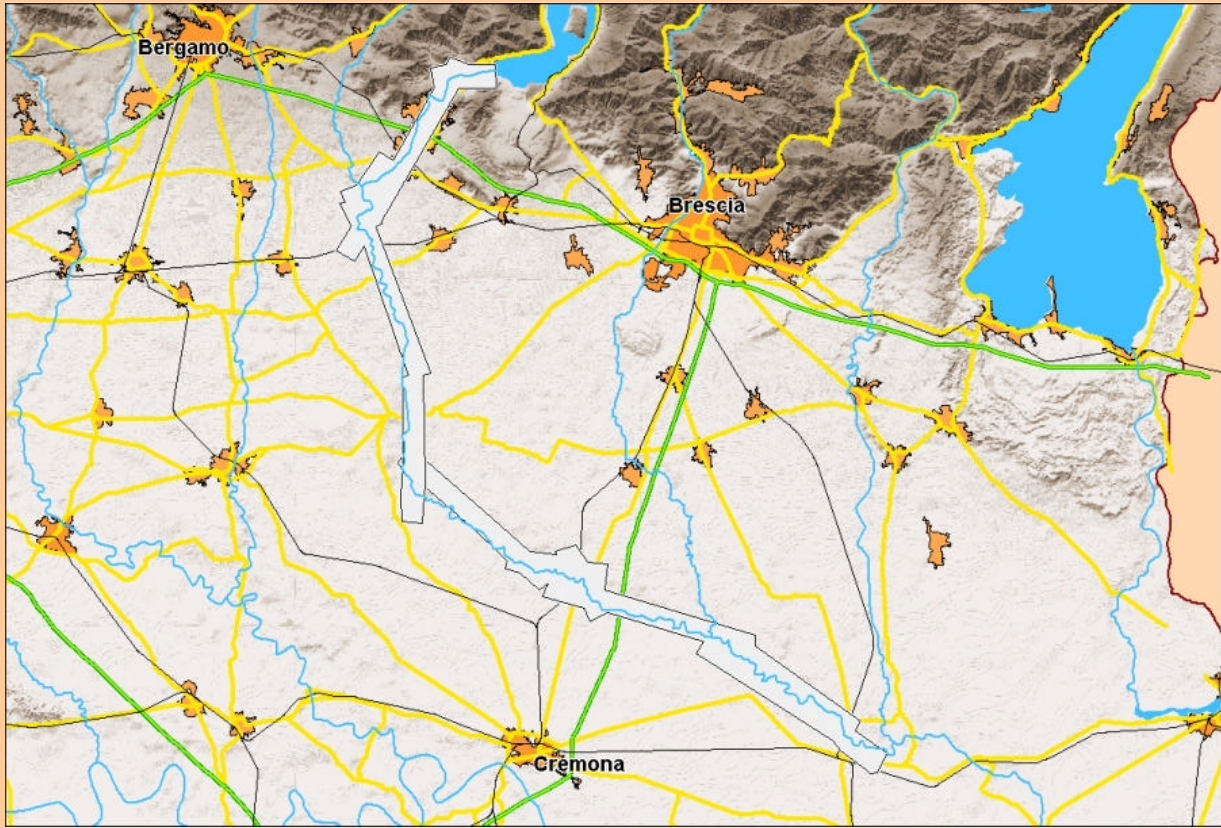




Repertorio aereofotogrammetrico del bacino del fiume Po

Autorità di bacino del fiume Po - Parma

foto indice



dati tecnici del volo

Scala	7000*	Fotoindice	DWG
Quota m. volo (m)	1267*	elementi	volo
Supporto	pellicola bianco-nero	accuratezza	
Camera		Dim. fotogram. cm	23x23
Focale (mm)	153,32*	Num. fotogrammi	69

disponibilità archivio

ADBPO

Num. fotogrammi	69	Orientamento	<input type="checkbox"/>
Num. strisciate	3	georef. formato	
Fotoindice	SHP	georef. metodo	
livelli	volo derivato da strisciate	Modello stereo	<input type="checkbox"/>
Sis. riferimento	ED50-UTM32	Ortofotocarte	<input type="checkbox"/>
Fotogrammi	copia fotografica	allestimento	
Scansione	<input type="checkbox"/>	formato	
formato		pixel (m)	
risoluzione (dpi)		sis. riferimento	
Note			



Repertorio aereofotogrammetrico del bacino del fiume Po

Autorità di bacino del fiume Po - Parma

Oglio, 1985

F_OGL1985_01102



Bacino Po Nord Est
ambito del volo



Oglio
ambito archivio



Reticolo fluviale
soggetto tematico

Denominazione Oglio, 1985

Tratto da Edolo a Lago d'Iseo

Anno 1985

Periodo di volo

Evento -

Esecutore Rossi srl Brescia

Committente -


Editore Rossi srl Brescia

Riferimenti Volo [Rossi srl Brescia], [Oglio, 1985], [-], [Rossi srl Brescia], [1985], [Scala 1:20000*], [da Edolo a Lago d'Iseo]

copertura del volo



fotogramma esemplificativo





Repertorio aereofotogrammetrico del bacino del fiume Po

Autorità di bacino del fiume Po - Parma

foto indice



dati tecnici del volo

Scala	20000*	Fotoindice	DWG
Quota m. volo (m)	3155*	elementi	volo
Supporto	pellicola bianco-nero	accuratezza	
Camera		Dim. fotogram. cm	23x23
Focale (mm)	153,11*	Num. fotogrammi	34

disponibilità archivio

ADBPO

Num. fotogrammi	34	Orientamento	<input type="checkbox"/>
Num. strisciate	1	georef. formato	
Fotoindice	SHP	georef. metodo	
livelli	volo derivato da strisciate	Modello stereo	<input type="checkbox"/>
Sis. riferimento	ED50-UTM32	Ortofotocarte	<input type="checkbox"/>
Fotogrammi	copia fotografica	allestimento	
Scansione	<input type="checkbox"/>	formato	
formato		pixel (m)	
risoluzione (dpi)		sis. riferimento	
Note			



Repertorio aereofotogrammetrico del bacino del fiume Po

Autorità di bacino del fiume Po - Parma

Po Rovigo, 1983

F_POC1983_01103



Bacino Po
ambito del volo



Bacino Po Nord Est
ambito archivio



Asta Po
soggetto tematico

Denominazione Po Rovigo, 1983

Tratto da Ostiglia a Berra

Anno 1983

Periodo di volo 1982-1983

Evento -

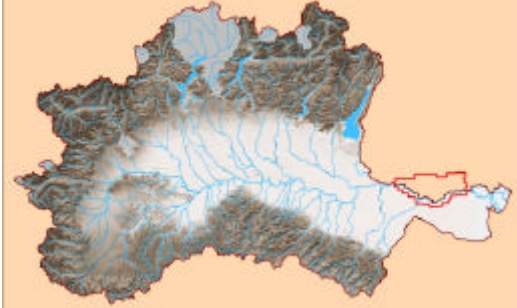
Esecutore Rossi srl Brescia

Committente Magistrato del fiume Po

Editore Agenzia Interegionale del fiume Po

Riferimenti Volo [Rossi srl Brescia], [Po Rovigo, 1983], [-], [Agenzia Interegionale del fiume Po], [1983], [Scala 1:20000*], [da Ostiglia a Berra]

copertura del volo



fotogramma esemplificativo

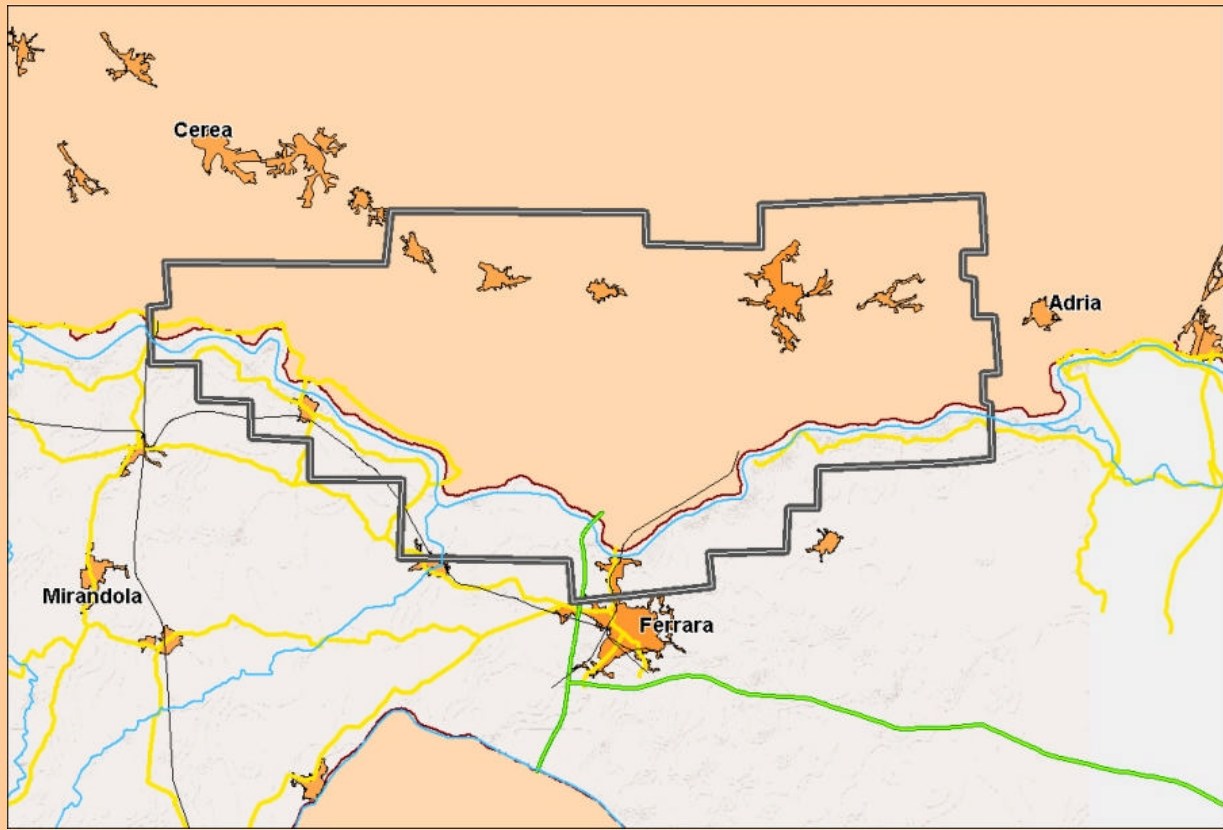




Repertorio aereofotogrammetrico del bacino del fiume Po

Autorità di bacino del fiume Po - Parma

foto indice



dati tecnici del volo

Scala	20000*	Fotoindice	DWG
Quota m. volo (m)	3949*	elementi	volo
Supporto	pellicola bianco-nero	accuratezza	
Camera		Dim. fotogram. cm	23x23
Focale (mm)	153,34*	Num. fotogrammi	

disponibilità archivio

AIPO

Num. fotogrammi		Orientamento	<input type="checkbox"/>
Num. strisciate		georef. formato	
Fotoindice		georef. metodo	
livelli	volo derivato da strisciate	Modello stereo	<input type="checkbox"/>
Sis. riferimento		Ortofotocarte	<input type="checkbox"/>
Fotogrammi	copia fotografica	allestimento	
Scansione	<input type="checkbox"/>	formato	
formato		pixel (m)	
risoluzione (dpi)		sis. riferimento	
Note			



Repertorio aereofotogrammetrico del bacino del fiume Po

Autorità di bacino del fiume Po - Parma

Delta Po, 1974

F_POD1974_01104



Bacino Po
ambito del volo



Delta Po
ambito archivio



Asta Po
soggetto tematico

Denominazione Delta Po, 1974

Tratto da Berra alla foce

Anno 1974

Periodo di volo

Evento -

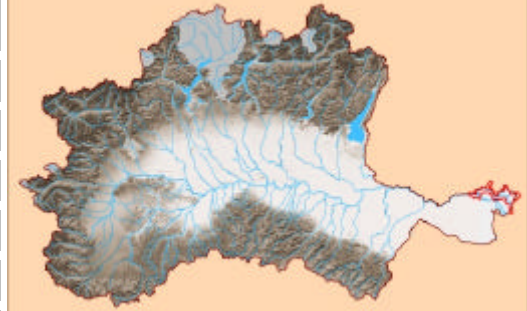
Esecutore Rossi srl Brescia

Committente Magistrato del fiume Po

Editore Agenzia Interegionale del fiume Po

Riferimenti Volo

copertura del volo



fotogramma esemplificativo

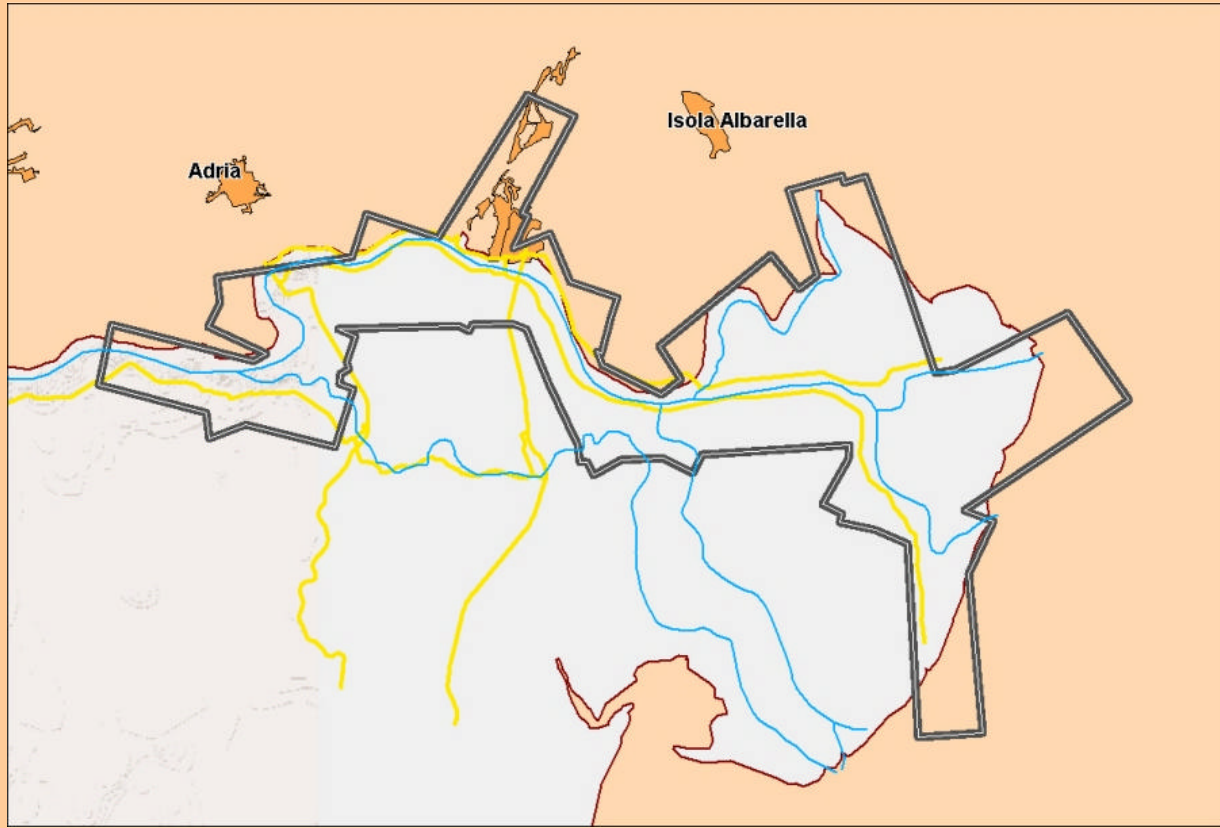




Repertorio aereofotogrammetrico del bacino del fiume Po

Autorità di bacino del fiume Po - Parma

foto indice



dati tecnici del volo

Scala		Fotoindice	DWG
Quota m. volo (m)		elementi	volo
Supporto	pellicola bianco-nero	accuratezza	
Camera		Dim. fotogram. cm	23x23
Focale (mm)		Num. fotogrammi	

disponibilità archivio

AIPO

Num. fotogrammi		Orientamento	<input type="checkbox"/>
Num. strisciate		georef. formato	
Fotoindice		georef. metodo	
livelli	volo derivato da strisciate	Modello stereo	<input type="checkbox"/>
Sis. riferimento		Ortofotocarte	<input type="checkbox"/>
Fotogrammi	copia fotografica	allestimento	
Scansione	<input type="checkbox"/>	formato	
formato		pixel (m)	
risoluzione (dpi)		sis. riferimento	
Note			



Repertorio aereofotogrammetrico del bacino del fiume Po

Autorità di bacino del fiume Po - Parma

Po, 1987

F_POC1987_01105



Bacino Po Sud Est
ambito del volo



Bacino Po Sud Est
ambito archivio



Asta Po
soggetto tematico

Denominazione	Po, 1987
Tratto	da Carbonara di Po a Bergantino
Anno	1987
Periodo di volo	
Evento	-
Esecutore	Rossi srl Brescia
Committente	Magistrato del fiume Po
Editore	Agenzia Interegionale del fiume Po
Riferimenti Volo	[Rossi srl Brescia], [Po, 1987], [-], [Agenzia Interegionale del fiume Po], [1987], [Scala 1:10000*], [da Carbonara di Po a Bergantino]



fotogramma esemplificativo

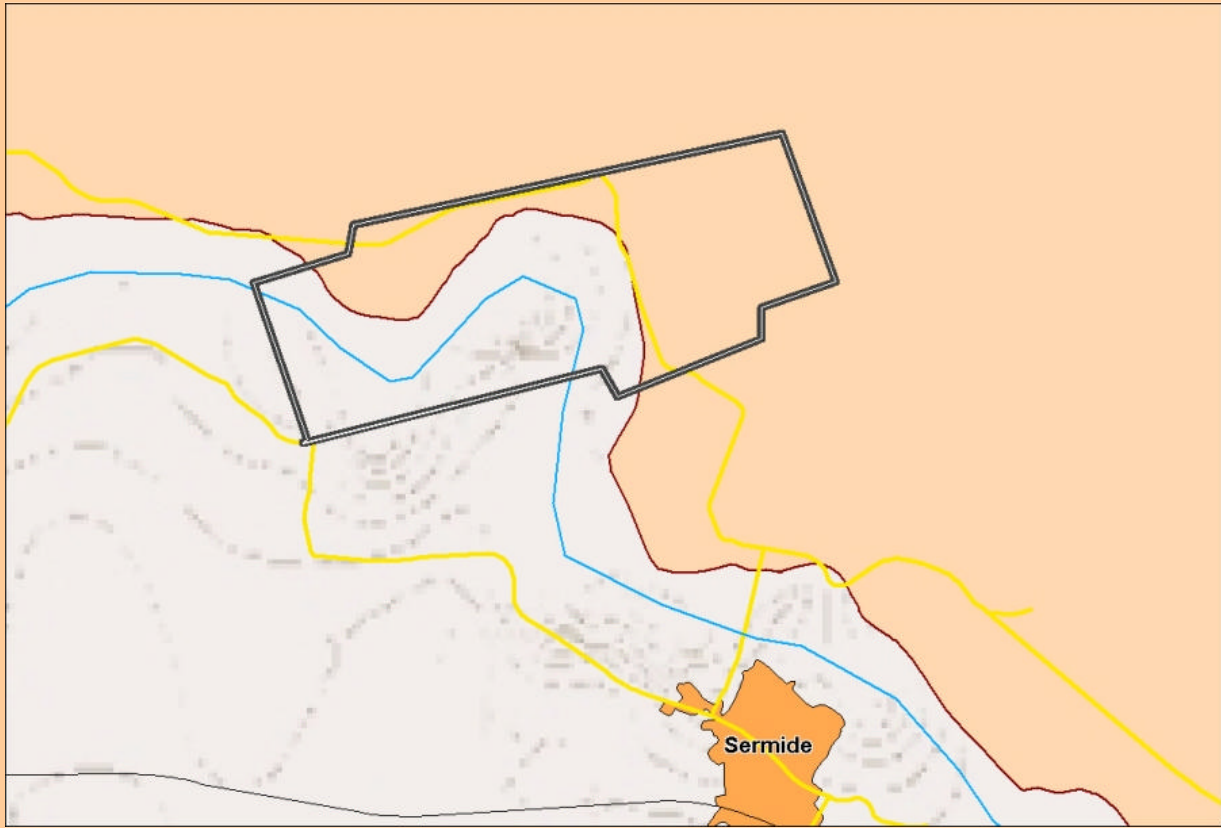




Repertorio aereofotogrammetrico del bacino del fiume Po

Autorità di bacino del fiume Po - Parma

foto indice



dati tecnici del volo

Scala	10000*	Fotoindice	DWG
Quota m. volo (m)	2000*	elementi	volo
Supporto	pellicola bianco-nero	accuratezza	
Camera		Dim. fotogram. cm	23x23
Focale (mm)	153,11*	Num. fotogrammi	

disponibilità archivio

AIPO

Num. fotogrammi	57	Orientamento	<input type="checkbox"/>
Num. strisciate	3	georef. formato	
Fotoindice		georef. metodo	
livelli	volo derivato da strisciate	Modello stereo	<input type="checkbox"/>
Sis. riferimento	UTM32-ED50	Ortofotocarte	<input type="checkbox"/>
Fotogrammi	copia fotografica	allestimento	
Scansione	<input type="checkbox"/>	formato	
formato		pixel (m)	
risoluzione (dpi)		sis. riferimento	
Note			