



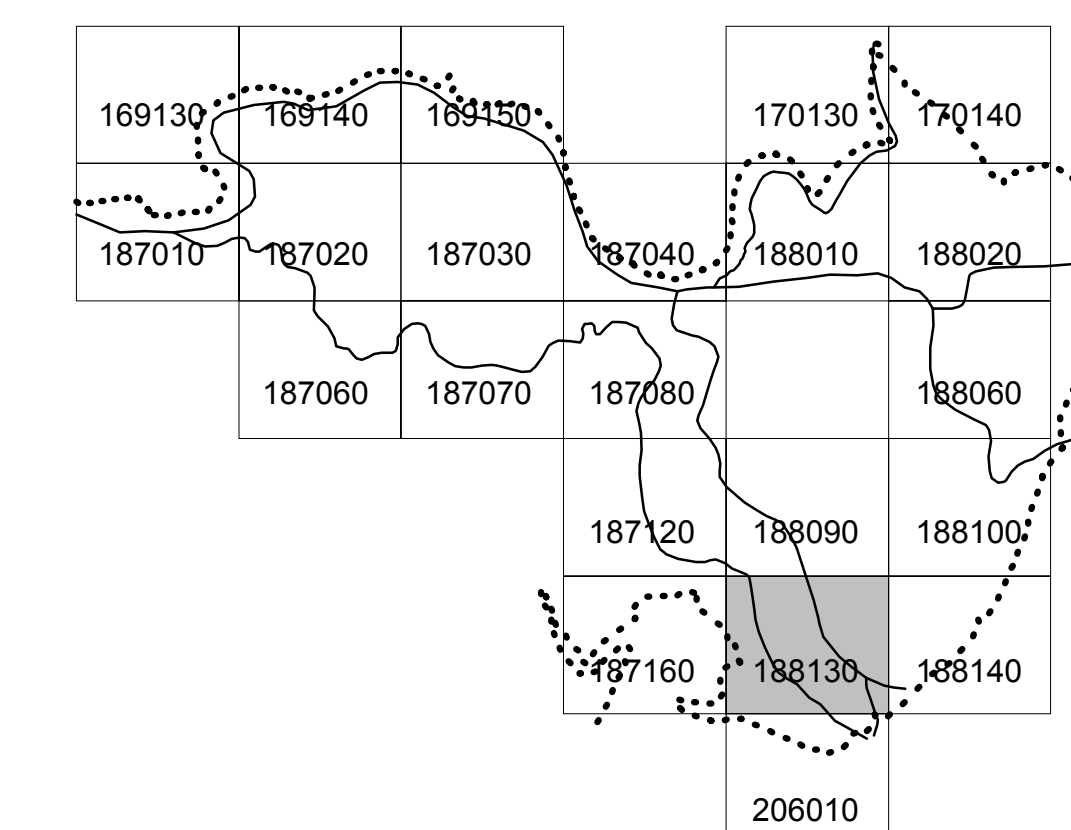

AUTORITA' DI BACINO DEL FIUME PO
PARMA

Progetto di Piano stralcio per l'Assetto Idrogeologico del Delta (PAI Delta)

Legge 18 maggio 1989, n. 183, art. 17, comma 6-ter



4. Tavole di delimitazione delle fasce fluviali TAVOLA 188130

Scala 1:10.000



Adottato dal Comitato Istituzionale con deliberazione n. 26 del 18 dicembre 2001

LEGENDA

-  limite esterno della Fascia A-B
-  limite esterno della Fascia C 1
- + 034 ubicazione sezioni ricostruite
- + 035 ubicazione sezioni di rilievo

