



AUTORITA' DI BACINO DEL FIUME PO
PARMA

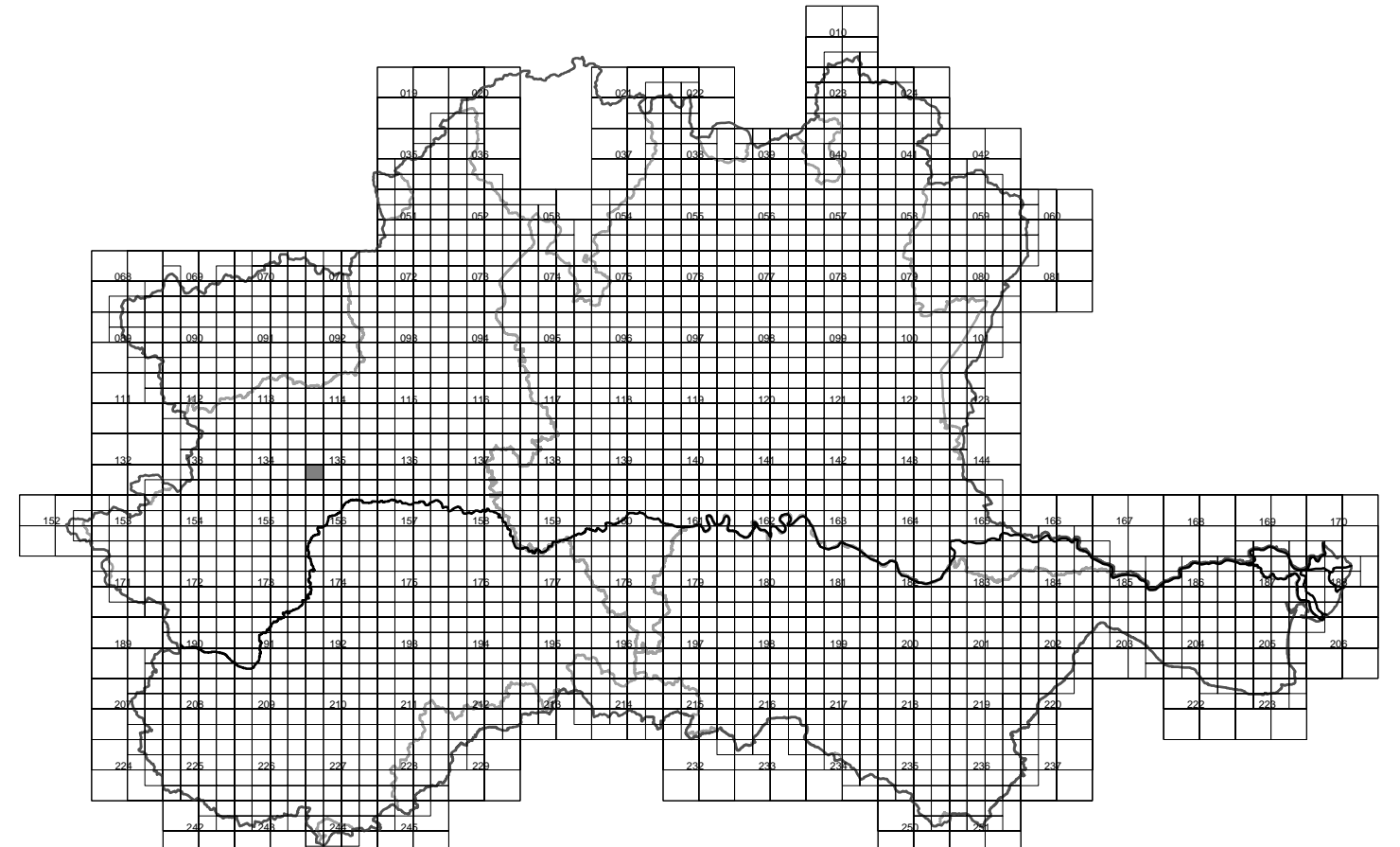
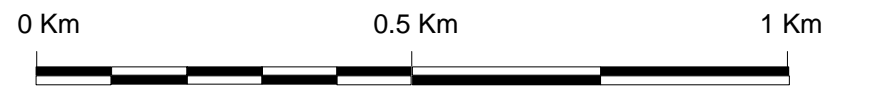
Piano stralcio per l'Assetto Idrogeologico (PAI)

Interventi sulla rete idrografica e sui versanti
Legge 18 maggio 1989, n. 183, art. 17, comma 6-ter

Tavole di delimitazione delle fasce fluviali

TAVOLA 135090
MALONE 03 SEZ_IV

Scala 1:10.000



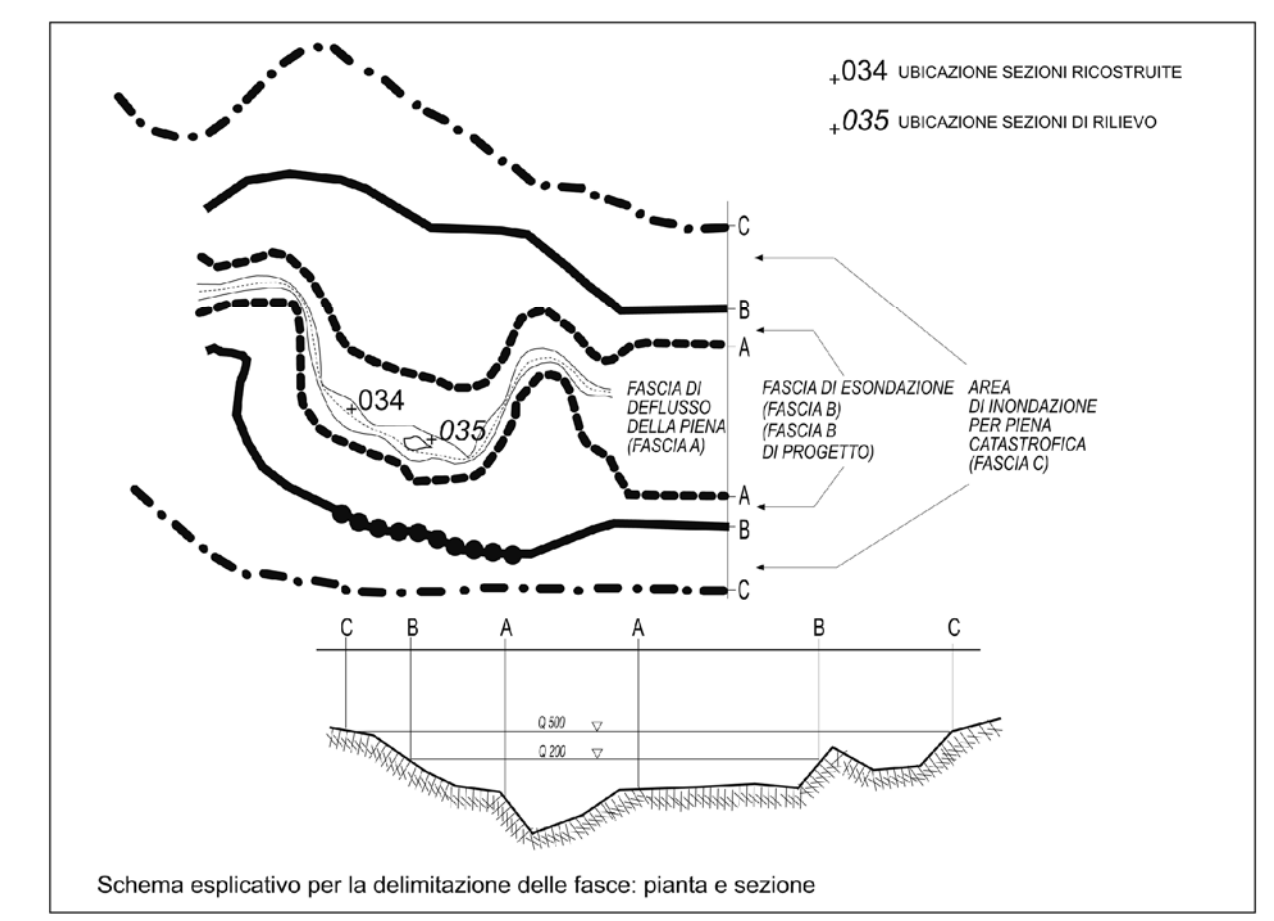
AVVERTENZA: Il PAI e altri strumenti di pianificazione di bacino, inverte il ruolo idrogeologico, contengono rappresentazioni cartografiche delle parti di territorio soggette ad ulteriori vincoli, relativi al disosto idrogeologico. Per una lettura integrale di tali vincoli, si raccomanda di riferirsi al territorio e all'infrastruttura presenti nelle cartografie, occorre fare riferimento a tutte le cartografie della pianificazione per l'assetto idrogeologico. Inoltre si raccomanda una verifica degli strumenti di pianificazione delle Regioni e delle Province.

Deliberazione n. xx/xxxx



LEGENDA

- limite (*) tra la Fascia A e la Fascia B
- limite (*) tra la Fascia B e la Fascia C
- limite (*) esterno della Fascia C
- limite (*) di progetto tra la Fascia B e la Fascia C



Elementi conoscitivi

area inondabile per eventi della piena di riferimento in assenza dell'intervento di realizzazione del limite del progetto
(solo per i corsi d'acqua per i quali è disponibile lo specifico approfondimento)

(*) il limite è individuato dal bordo interno del graficismo