

GAZZETTA UFFICIALE

DELLA REPUBBLICA ITALIANA



PARTE PRIMA

Roma - Venerdì, 2 aprile 2010

SI PUBBLICA TUTTI I GIORNI NON FESTIVI

DIREZIONE E REDAZIONE PRESSO IL MINISTERO DELLA GIUSTIZIA - UFFICIO PUBBLICAZIONE LEGGI E DECRETI - VIA ARENULA 70 - 00186 ROMA
AMMINISTRAZIONE PRESSO L'ISTITUTO POLIGRAFICO E ZECCA DELLO STATO - LIBRERIA DELLO STATO - PIAZZA G. VERDI 10 - 00198 ROMA - CENTRALINO 06-85081

La Gazzetta Ufficiale, Parte Prima, oltre alla Serie Generale, pubblica cinque Serie speciali, ciascuna contraddistinta da autonoma numerazione:

- 1^a Serie speciale: Corte costituzionale (pubblicata il mercoledì)
- 2^a Serie speciale: Comunità europee (pubblicata il lunedì e il giovedì)
- 3^a Serie speciale: Regioni (pubblicata il sabato)
- 4^a Serie speciale: Concorsi ed esami (pubblicata il martedì e il venerdì)
- 5^a Serie speciale: Contratti pubblici (pubblicata il lunedì, il mercoledì e il venerdì)

La Gazzetta Ufficiale, Parte Seconda, "Foglio delle inserzioni", è pubblicata il martedì, il giovedì e il sabato

AVVISO ALLE AMMINISTRAZIONI

Al fine di ottimizzare la procedura per l'inserimento degli atti nella Gazzetta Ufficiale telematica, le Amministrazioni sono pregate di inviare, contemporaneamente e parallelamente alla trasmissione su carta, come da norma, anche copia telematica dei medesimi (in formato word) al seguente indirizzo di posta elettronica: gazzettaufficiale@giustizia.it, curando che nella nota cartacea di trasmissione siano chiaramente riportati gli estremi dell'invio telematico (mittente, oggetto e data).

SOMMARIO

LEGGI ED ALTRI ATTI NORMATIVI

DECRETO LEGISLATIVO 23 febbraio 2010, n. 49.

Attuazione della direttiva 2007/60/CE relativa alla valutazione e alla gestione dei rischi di alluvioni. (10G0071). Pag. 1

DECRETI PRESIDENZIALI

DECRETO DEL PRESIDENTE DEL CONSIGLIO DEI MINISTRI 15 marzo 2010.

Modifica del decreto del Presidente del Consiglio dei Ministri 19 dicembre 2008, recante l'istituzione dell'attestazione di pubblica benemerenzza del Dipartimento della protezione civile. (10A04053). Pag. 14


DECRETI, DELIBERE E ORDINANZE MINISTERIALI

Ministero della giustizia

DECRETO 8 marzo 2010.
Proroga dei termini per il mancato funzionamento della cancelleria civile del tribunale di Reggio Emilia. (10A03763) Pag. 15

Ministero dell'economia e delle finanze

DECRETO 26 febbraio 2010.
Fissazione semestrale dei tassi di interesse per il pagamento differito dei diritti doganali (periodo 13 gennaio 2010-12 luglio 2010). (10A03876). Pag. 15



LEGGI ED ALTRI ATTI NORMATIVI

DECRETO LEGISLATIVO 23 febbraio 2010, n. 49.

Attuazione della direttiva 2007/60/CE relativa alla valutazione e alla gestione dei rischi di alluvioni.

IL PRESIDENTE DELLA REPUBBLICA

Visti gli articoli 76 e 87 della Costituzione;

Vista la legge 7 luglio 2009, n. 88, recante disposizioni per l'adempimento di obblighi derivanti dall'appartenenza dell'Italia alle Comunità europee - Legge comunitaria 2008, e in particolare l'articolo 1;

Vista la direttiva 2007/60/CE del Parlamento europeo e del Consiglio, del 23 ottobre 2007, relativa alla valutazione ed alla gestione dei rischi di alluvioni;

Visto il decreto legislativo 3 aprile 2006, n. 152, e successive modificazioni, ed in particolare la parte terza;

Visto il decreto-legge 30 dicembre 2008, n. 208, convertito, con modificazioni, dalla legge 27 febbraio 2009, n. 13, recante misure straordinarie in materia di risorse idriche e di protezione dell'ambiente, ed in particolare l'articolo 1;

Vista la legge 24 febbraio 1992, n. 225, recante istituzione del Servizio nazionale della protezione civile;

Visto il decreto-legge 7 settembre 2001, n. 343, convertito, con modificazioni, dalla legge 9 novembre 2001, n. 401, recante disposizioni urgenti per assicurare il coordinamento operativo delle strutture preposte alle attività di protezione civile e per migliorare le strutture logistiche nel settore della difesa civile;

Visto il decreto legislativo 31 marzo 1998, n. 112, e successive modificazioni, recante conferimento di funzioni e compiti amministrativi dello Stato alle regioni ed agli enti locali;

Vista la direttiva del Presidente del Consiglio dei Ministri in data 27 febbraio 2004, recante indirizzi operativi per la gestione organizzativa e funzionale del sistema di allertamento nazionale, statale e regionale per il rischio idrogeologico ed idraulico ai fini di protezione civile;

Vista la preliminare, deliberazione del Consiglio dei Ministri, adottata nella riunione del 19 novembre 2009;

Considerato che la Conferenza permanente per i rapporti fra lo Stato, le regioni e le province autonome di Trento e di Bolzano non ha reso il parere di competenza nel previsto termine;

Acquisito i pareri delle competenti Commissioni della Camera dei deputati;

Considerato che le competenti Commissioni del Senato della Repubblica non hanno espresso il parere entro il termine prescritto;

Vista la deliberazione del Consiglio dei Ministri, adottata nella riunione del 19 febbraio 2010;

Sulla proposta del Ministro per le politiche europee e del Ministro dell'ambiente e della tutela del territorio e del mare, di concerto con i Ministri degli affari esteri, della giustizia, dell'economia e delle finanze, delle infra-

strutture e dei trasporti, dell'interno, per i beni e le attività culturali e per i rapporti con le regioni;

E M A N A

il seguente decreto legislativo:

Art. 1.

Ambito di applicazione e finalità

1. Il presente decreto disciplina le attività di valutazione e di gestione dei rischi di alluvioni al fine di ridurre le conseguenze negative per la salute umana, per il territorio, per i beni, per l'ambiente, per il patrimonio culturale e per le attività economiche e sociali derivanti dalle stesse alluvioni.

2. Restano ferme le disposizioni della parte terza del decreto legislativo 3 aprile 2006, n. 152, e successive modificazioni di seguito denominato: «decreto legislativo n. 152 del 2006», nonché la pertinente normativa di protezione civile anche in relazione alla materia del sistema di allertamento nazionale.

Art. 2.

Definizioni

1. Ai fini del presente decreto, oltre alle definizioni di fiume, di bacino idrografico, di sottobacino e di distretto idrografico di cui all'articolo 54, comma 1, del decreto legislativo n. 152 del 2006 si applicano le seguenti definizioni:

a) alluvione: l'allagamento temporaneo, anche con trasporto ovvero mobilitazione di sedimenti anche ad alta densità, di aree che abitualmente non sono coperte d'acqua. Ciò include le inondazioni causate da laghi, fiumi, torrenti, eventualmente reti di drenaggio artificiale, ogni altro corpo idrico superficiale anche a regime temporaneo, naturale o artificiale, le inondazioni marine delle zone costiere ed esclude gli allagamenti non direttamente imputabili ad eventi meteorologici;


b) pericolosità da alluvione: la probabilità di accadimento di un evento alluvionale in un intervallo temporale prefissato e in una certa area;

c) rischio di alluvioni: la combinazione della probabilità di accadimento di un evento alluvionale e delle potenziali conseguenze negative per la salute umana, il territorio, i beni, l'ambiente, il patrimonio culturale e le attività economiche e sociali derivanti da tale evento.

Art. 3.

Competenze amministrative

1. Ferme restando le competenze del Ministero dell'ambiente e della tutela del territorio e del mare, agli adempimenti di cui agli articoli 4, 5, 6 e 7, comma 3, lettera a), provvedono, secondo quanto stabilito agli stessi articoli, le autorità di bacino distrettuali di cui all'articolo 63 del



decreto legislativo n. 152 del 2006, alle quali, ai sensi dell'articolo 67 dello stesso decreto, compete l'adozione dei piani stralcio di distretto per l'assetto idrogeologico.

2. Le regioni, in coordinamento tra loro e con il Dipartimento nazionale della protezione civile, provvedono, ai sensi della direttiva del Presidente del Consiglio dei Ministri in data 27 febbraio 2004, e successive modificazioni, pubblicata nel supplemento ordinario alla *Gazzetta Ufficiale* n. 59 dell'11 marzo 2004, per il distretto idrografico di riferimento, alla predisposizione ed all'attuazione del sistema di allertamento nazionale, statale e regionale, per il rischio idraulico ai fini di protezione civile, secondo quanto stabilito all'articolo 7, comma 3, lettera b).

Art. 4.

Valutazione preliminare del rischio di alluvioni

1. Le autorità di bacino distrettuali di cui all'articolo 63 del decreto legislativo n. 152 del 2006 effettuano, nell'ambito del distretto idrografico di riferimento, entro il 22 settembre 2011, la valutazione preliminare del rischio di alluvione, facendo salvi gli strumenti già predisposti nell'ambito della pianificazione di bacino in attuazione di norme previgenti, nonché delle disposizioni della parte terza, sezione I, del decreto legislativo n. 152 del 2006.

2. La valutazione preliminare del rischio di alluvioni fornisce una valutazione dei rischi potenziali, principalmente sulla base dei dati registrati, di analisi speditive e degli studi sugli sviluppi a lungo termine, tra cui, in particolare, le conseguenze dei cambiamenti climatici sul verificarsi delle alluvioni e tenendo conto della pericolosità da alluvione. Detta valutazione comprende almeno i seguenti elementi:

a) cartografie tematiche del distretto idrografico in scala appropriata comprendenti i limiti amministrativi, i confini dei bacini idrografici, dei sottobacini e delle zone costiere, dalle quali risulti la topografia e l'uso del territorio;

b) descrizione delle alluvioni avvenute in passato che hanno avuto notevoli conseguenze negative per la salute umana, il territorio, i beni, l'ambiente, il patrimonio culturale e le attività economiche e sociali e che, con elevata probabilità, possono ancora verificarsi in futuro in maniera simile, compresa l'estensione dell'area inondabile e, ove noti, le modalità di deflusso delle acque, gli effetti al suolo e una valutazione delle conseguenze negative che hanno avuto;

c) descrizione delle alluvioni significative avvenute in passato che pur non avendo avuto notevoli conseguenze negative ne potrebbero avere in futuro;

d) valutazione delle potenziali conseguenze negative di future alluvioni per la salute umana, il territorio, i beni, l'ambiente, il patrimonio culturale e le attività economiche e sociali, tenendo conto di elementi quali la topografia, la localizzazione dei corpi idrici superficiali e le loro caratteristiche idrologiche e geomorfologiche generali, le aree di espansione naturale delle piene, l'efficacia delle infrastrutture artificiali esistenti per la difesa dalle alluvioni, la localizzazione delle aree popolate, di quelle ove esistono attività economiche e sociali e gli scenari a

lungo termine, quali quelli socio-economici e ambientali, determinati anche dagli effetti dei cambiamenti climatici.

3. Nel caso dei distretti idrografici internazionali condivisi con altri Stati membri dell'Unione europea, il Ministero dell'ambiente e della tutela del territorio e del mare e le autorità di bacino distrettuali interessate garantiscono lo scambio delle pertinenti informazioni.

4. La valutazione preliminare del rischio di alluvioni non è effettuata, qualora vengano adottate le misure transitorie di cui all'articolo 11, comma 1.

Art. 5.

Individuazione delle zone a rischio potenziale di alluvioni

1. In base alla valutazione preliminare del rischio di cui all'articolo 4, fatti salvi gli strumenti già predisposti nell'ambito della pianificazione di bacino in attuazione di norme previgenti, nonché del decreto legislativo n. 152 del 2006, le autorità di bacino distrettuali di cui all'articolo 63 del decreto legislativo n. 152 del 2006 individuano, per il distretto idrografico o per la parte di distretto idrografico internazionale situati nel loro territorio, le zone ove possa sussistere un rischio potenziale significativo di alluvioni o si ritenga che questo si possa generare in futuro.

2. Nel caso di distretto idrografico internazionale, il Ministero dell'ambiente e della tutela del territorio e del mare, d'intesa con le autorità di bacino interessate, si coordina con gli altri Stati membri, al fine di individuare le zone condivise a rischio potenziale di alluvione.

Art. 6.

Mappe della pericolosità e del rischio di alluvioni


1. Le autorità di bacino distrettuali di cui all'articolo 63 del decreto legislativo n. 152 del 2006 predispongono, a livello di distretto idrografico di cui all'articolo 64 dello stesso decreto legislativo n. 152 del 2006, entro il 22 giugno 2013, mappe della pericolosità da alluvione e mappe del rischio di alluvioni per le zone individuate ai sensi dell'articolo 5, comma 1, in scala preferibilmente non inferiore a 1:10.000 ed, in ogni caso, non inferiore a 1:25.000, fatti salvi gli strumenti già predisposti nell'ambito della pianificazione di bacino in attuazione delle norme previgenti, nonché del decreto legislativo n. 152 del 2006.

2. Le mappe della pericolosità da alluvione contengono, evidenziando le aree in cui possono verificarsi fenomeni alluvionali con elevato volume di sedimenti trasportati e colate detritiche, la perimetrazione delle aree geografiche che potrebbero essere interessate da alluvioni secondo i seguenti scenari:

a) alluvioni rare di estrema intensità: tempo di ritorno fino a 500 anni dall'evento (bassa probabilità);

b) alluvioni poco frequenti: tempo di ritorno fra 100 e 200 anni (media probabilità);

c) alluvioni frequenti: tempo di ritorno fra 20 e 50 anni (elevata probabilità).



3. Per ogni scenario di cui al comma 2 vanno indicati almeno i seguenti elementi:

- a) estensione dell'inondazione;
- b) altezza idrica o livello;
- c) caratteristiche del deflusso (velocità e portata).

4. Per le zone costiere in cui esiste un adeguato livello di protezione e per le zone in cui le inondazioni sono causate dalle acque sotterranee, le mappe di cui al comma 2 possono fare riferimento solo agli scenari di cui al comma 2, lettera a).

5. Le mappe del rischio di alluvioni indicano le potenziali conseguenze negative derivanti dalle alluvioni, nell'ambito degli scenari di cui al comma 2 e prevedono le 4 classi di rischio di cui al decreto del Presidente del Consiglio dei Ministri in data 29 settembre 1998, pubblicato nella *Gazzetta Ufficiale* n. 3 del 5 gennaio 1993, espresse in termini di:

- a) numero indicativo degli abitanti potenzialmente interessati;
- b) infrastrutture e strutture strategiche (autostrade, ferrovie, ospedali, scuole, etc);
- c) beni ambientali, storici e culturali di rilevante interesse presenti nell'area potenzialmente interessata;
- d) distribuzione e tipologia delle attività economiche insistenti sull'area potenzialmente interessata;
- e) impianti di cui all'allegato I del decreto legislativo 18 febbraio 2005, n. 59, che potrebbero provocare inquinamento accidentale in caso di alluvione e aree protette potenzialmente interessate, individuate all'allegato 9 alla parte terza del decreto legislativo n. 152 del 2006;
- f) altre informazioni considerate utili dalle autorità di bacino distrettuali, come le aree soggette ad alluvioni con elevato volume di trasporto solido e colate detritiche o informazioni su fonti rilevanti di inquinamento.

6. L'elaborazione delle mappe di cui al comma 1 per le zone di cui all'articolo 5, comma 1, condivise con altri Stati membri della Comunità europea è effettuata previo scambio preliminare di informazioni tra le autorità competenti interessate.

7. Le mappe della pericolosità da alluvione, e le mappe del rischio di alluvioni di cui al comma 1 non sono predisposte qualora vengano adottate le misure transitorie di cui all'articolo 11, comma 2.

Art. 7.

Piani di gestione del rischio di alluvioni

1. I piani di gestione del rischio di alluvioni, di seguito piani di gestione, riguardano tutti gli aspetti della gestione del rischio di alluvioni, in particolare la prevenzione, la protezione e la preparazione, comprese le previsioni di alluvione e il sistema di allertamento nazionale e tengono conto delle caratteristiche del bacino idrografico o del sottobacino interessato. I piani di gestione possono anche comprendere la promozione di pratiche sostenibili di uso del suolo, il miglioramento delle azioni di ritenzione delle acque, nonché l'inondazione controllata di certe aree in caso di fenomeno alluvionale.

2. Nei piani di gestione di cui al comma 1, sono definiti gli obiettivi della gestione del rischio di alluvioni per le zone di cui all'articolo 5, comma 1, e per quelle di cui all'articolo 11, evidenziando, in particolare, la riduzione delle potenziali conseguenze negative per la salute umana, il territorio, i beni, l'ambiente, il patrimonio culturale e le attività economiche e sociali, attraverso l'attuazione prioritaria di interventi non strutturali e di azioni per la riduzione della pericolosità.

3. Sulla base delle mappe di cui all'articolo 6:


a) le autorità di bacino distrettuali di cui all'articolo 63 del decreto legislativo n. 152 del 2006 predispongono, secondo le modalità e gli obiettivi definiti ai commi 2 e 4, piani di gestione, coordinati a livello di distretto idrografico, per le zone di cui all'articolo 5, comma 1, e le zone considerate ai sensi dell'articolo 11, comma 1. Detti piani sono predisposti nell'ambito delle attività di pianificazione di bacino di cui agli articoli 65, 66, 67, 68 del decreto legislativo n. 152 del 2006, facendo salvi gli strumenti di pianificazione già predisposti nell'ambito della pianificazione di bacino in attuazione della normativa previgente;

b) le regioni, in coordinamento tra loro, nonché con il Dipartimento nazionale della protezione civile, predispongono, ai sensi della normativa vigente e secondo quanto stabilito al comma 5, la parte dei piani di gestione per il distretto idrografico di riferimento relativa al sistema di allertamento, nazionale, statale e regionale, per il rischio idraulico ai fini di protezione civile, di cui alla direttiva del Presidente del Consiglio dei Ministri in data 27 febbraio 2004, con particolare riferimento al governo delle piene.

4. I piani di gestione del rischio di alluvioni comprendono misure per raggiungere gli obiettivi definiti a norma del comma 2, nonché gli elementi indicati all'allegato I, parte A. I piani di gestione tengono conto di aspetti quali:

- a) la portata della piena e l'estensione dell'inondazione;
- b) le vie di deflusso delle acque e le zone con capacità di espansione naturale delle piene;
- c) gli obiettivi ambientali di cui alla parte terza, titolo II, del decreto legislativo n. 152 del 2006;
- d) la gestione del suolo e delle acque;
- e) la pianificazione e le previsioni di sviluppo del territorio;
- f) l'uso del territorio;
- g) la conservazione della natura;
- h) la navigazione e le infrastrutture portuali;
- i) i costi e i benefici;
- l) le condizioni morfologiche e meteomarine alla foce.

5. Per la parte di cui al comma 3, lettera b), i piani di gestione contengono una sintesi dei contenuti dei piani urgenti di emergenza predisposti ai sensi dell'articolo 67, comma 5, del decreto legislativo n. 152 del 2006, nonché



della normativa previgente e tengono conto degli aspetti relativi alle attività di:

- a) previsione, monitoraggio, sorveglianza ed allertamento posti in essere attraverso la rete dei centri funzionali;
- b) presidio territoriale idraulico posto in essere attraverso adeguate strutture e soggetti regionali e provinciali;
- c) regolazione dei deflussi posta in essere anche attraverso i piani di laminazione;
- d) supporto all'attivazione dei piani urgenti di emergenza predisposti dagli organi di protezione civile ai sensi dell'articolo 67, comma 5, del decreto legislativo n. 152 del 2006 e della normativa previgente.

6. Gli enti territorialmente interessati si conformano alle disposizioni dei piani di gestione di cui al presente articolo:

- a) rispettandone le prescrizioni nel settore urbanistico, ai sensi dei commi 4 e 6 dell'articolo 65 del decreto legislativo n. 152 del 2006;
- b) predisponendo o adeguando, nella loro veste di organi di protezione civile, per quanto di competenza, i piani urgenti di emergenza di cui all'articolo 67, comma 5, del decreto legislativo n. 152 del 2006, facendo salvi i piani urgenti di emergenza già predisposti ai sensi dell'articolo 1, comma 4, del decreto-legge 11 giugno 1998, n. 180, convertito, con modificazioni, dalla legge 3 agosto 1998, n. 267.

7. I piani di gestione di cui al presente articolo non includono misure che, per la loro portata e il loro impatto, possano incrementare il rischio di alluvione a monte o a valle di altri paesi afferenti lo stesso bacino idrografico o sottobacino, a meno che tali misure non siano coordinate e non sia stata trovata una soluzione concordata tra gli Stati interessati ai sensi dell'articolo 8.

8. I piani di gestione di cui al presente articolo, sono ultimati e pubblicati entro il 22 giugno 2015.

9. I piani di gestione di cui al presente articolo non sono predisposti qualora vengano adottate le misure transitorie di cui all'articolo 11, comma 3.

Art. 8.

Coordinamento territoriale dei piani di gestione del rischio di alluvioni

1. Per i distretti idrografici di cui all'articolo 64 del decreto legislativo n. 152 del 2006, che ricadono interamente nel territorio nazionale le amministrazioni di cui all'articolo 3, ciascuna per la parte di propria competenza, predispongono o un unico piano di gestione ovvero una serie di piani di gestione coordinati a livello di distretto idrografico.

2. Per distretti idrografici di cui all'articolo 64 del decreto legislativo n. 152 del 2006 ricadenti interamente nel territorio comunitario le amministrazioni di cui all'articolo 3, ciascuna per la parte di propria competenza, predispongono o un unico piano internazionale di gestione ovvero una serie di piani di gestione coordinati a livello di distretto idrografico internazionale, anche avvalendosi di accordi internazionali esistenti, fatte salve le prescrizioni del presente decreto. In mancanza dei predetti piani,

sono predisposti piani di gestione comprendenti almeno le parti del distretto idrografico internazionale ricadenti all'interno del territorio nazionale, per quanto possibile, coordinati a livello di distretto idrografico internazionale con gli altri Stati membri interessati.

3. Per i distretti idrografici di cui all'articolo 64 del decreto legislativo n. 152 del 2006 che si estendono oltre i confini comunitari le amministrazioni di cui all'articolo 3, ciascuna per la parte di propria competenza, predispongono o un unico piano internazionale di gestione ovvero una serie di piani di gestione coordinati a livello di distretto idrografico internazionale. In mancanza dei predetti piani, per le parti del distretto idrografico internazionale, che ricadono nel territorio nazionale, si applicano le disposizioni di cui al comma 2.

4. I piani di gestione di cui ai commi 2 e 3 possono essere integrati da piani di gestione più dettagliati a livello di sottobacino, coordinati a livello di sottobacino internazionale.

5. Nel caso in cui le amministrazioni competenti di cui all'articolo 3 individuano, nell'ambito del proprio distretto, un problema nella gestione dei rischi di alluvione delle proprie acque che non riescono a risolvere autonomamente, ne informano tempestivamente il Ministero dell'ambiente e della tutela del territorio e del mare o il Dipartimento della protezione civile della Presidenza del Consiglio dei Ministri, ciascuno per gli aspetti di propria competenza che provvedono a sottoporre la questione alla Commissione europea o ad ogni altro Stato membro interessato, avanzando raccomandazioni per trovare una soluzione.

Art. 9.


Coordinamento con le disposizioni della parte terza, sezioni I e II, del decreto legislativo 3 aprile 2006, n. 152, e successive modificazioni

1. Le autorità di bacino distrettuali di cui all'articolo 63 del decreto legislativo n. 152 del 2006 attuano le disposizioni del presente decreto coerentemente con quanto stabilito alla parte terza, sezioni I e II, del decreto legislativo n. 152 del 2006, al fine di migliorare l'efficacia e lo scambio delle informazioni, tenendo conto, in particolare degli obiettivi ambientali di cui allo stesso decreto legislativo n. 152 del 2006.

2. Ai fini dell'applicazione dell'articolo 77, comma 10, del decreto legislativo n. 152 del 2006, per alluvioni estreme si intendono le alluvioni di cui all'articolo 6, comma 2, lettera a), nonché le alluvioni eccezionali, non prevedibili ma di impatto equivalente alle precedenti.

3. Le misure di cui al comma 1 garantiscono, in particolare, che:

a) le prime mappe della pericolosità e del rischio di alluvioni di cui all'articolo 6 ed i successivi riesami di cui all'articolo 12 siano predisposti in modo che le informazioni in essi contenute siano coerenti con le informazioni, comunque correlate, presentate a norma dell'articolo 63, comma 7, lettera c), del decreto legislativo n. 152 del 2006. Essi sono coordinati e possono essere integrati nei riesami dei piani di gestione di cui all'articolo 117 dello stesso decreto legislativo n. 152 del 2006;



b) l'elaborazione dei primi piani di gestione di cui agli articoli 7 e 8 ed i successivi riesami di cui all'articolo 12 siano effettuati in coordinamento con i riesami dei piani di gestione dei bacini idrografici di cui all'articolo 117 del decreto legislativo n. 152 del 2006 e possano essere integrati nei medesimi;

c) la partecipazione attiva di tutti soggetti interessati di cui all'articolo 10, sia coordinata, quando opportuno, con la partecipazione attiva di tutti soggetti interessati prevista all'articolo 66, comma 7, del decreto legislativo n. 152 del 2006.

Art. 10.

Informazione e consultazione del pubblico

1. Le autorità di bacino distrettuali di cui all'articolo 63 del decreto legislativo n. 152 del 2006 e le regioni afferenti il bacino idrografico in coordinamento tra loro e con il Dipartimento nazionale della protezione civile, ciascuna per le proprie competenze, mettono a disposizione del pubblico la valutazione preliminare del rischio di alluvioni, le mappe della pericolosità e del rischio di alluvioni ed i piani di gestione del rischio di alluvioni di cui agli articoli 4, 6 e 7.

2. Le stesse autorità di cui al comma 1 promuovono la partecipazione attiva di tutti soggetti interessati di cui all'articolo 9, comma 3, lettera c), all'elaborazione, al riesame e all'aggiornamento dei piani di gestione di cui agli articoli 7 e 8.

Art. 11.

Misure transitorie

1. Le autorità di bacino distrettuali di cui all'articolo 63 del decreto legislativo n. 152 del 2006 non svolgono la valutazione preliminare del rischio di alluvioni di cui all'articolo 4, se hanno stabilito, prima del 22 dicembre 2010, di elaborare mappe della pericolosità e mappe del rischio di alluvioni e di predisporre piani di gestione del rischio di alluvioni, conformemente alle disposizioni di cui agli articoli 5, 6 e 7.

2. Le autorità di cui al comma 1 si avvalgono di mappe della pericolosità e di mappe del rischio di alluvioni completate prima del 22 dicembre 2010, se tali mappe forniscono un livello di informazioni adeguato ai requisiti di cui all'articolo 6.

3. Le autorità di cui al comma 1 si avvalgono di piani di gestione del rischio di alluvioni completati prima del 22 dicembre 2010, a condizione che il contenuto di tali piani sia adeguato ai requisiti di cui all'articolo 7.

4. Le disposizioni di cui ai commi 1, 2 e 3 si applicano fatti salvi i riesami di cui all'articolo 12. In ogni caso le disposizioni di cui agli articoli 4, 5, 6 e 7 si applicano alle scadenze indicate rispettivamente ai commi 1, 2 e 3 dell'articolo 12.

Art. 12.

Riesami

1. La valutazione preliminare del rischio di alluvioni di cui all'articolo 4 e la valutazione e le decisioni di cui all'articolo 11, comma 1, sono riesaminate e, se del caso, aggiornate entro il 22 settembre 2018 e, successivamente, ogni sei anni.

2. Le mappe della pericolosità da alluvione e del rischio di alluvioni di cui all'articolo 6 sono riesaminate e, se del caso, aggiornate, entro il 22 settembre 2019 e, successivamente, ogni sei anni.

3. I piani di gestione del rischio di alluvioni di cui all'articolo 7 sono riesaminati e, se del caso, aggiornati compresi gli elementi di cui alla parte B dell'allegato I, entro il 22 settembre 2021 e, successivamente, ogni sei anni.

4. I riesami di cui ai commi 1 e 3 tengono conto degli effetti dei cambiamenti climatici sul verificarsi delle alluvioni.

Art. 13.


Relazioni ed informazioni alla Commissione europea

1. Le autorità di bacino distrettuali di cui all'articolo 63 del decreto legislativo n. 152 del 2006 mettono a disposizione sul Portale cartografico nazionale del Ministero dell'ambiente e della tutela del territorio e del mare la valutazione preliminare del rischio di alluvioni, le mappe della pericolosità e del rischio di alluvioni ed i piani di gestione del rischio di alluvioni di cui agli articoli 4, 6 e 7, comma 3, lettera a), nonché i loro riesami ed eventualmente gli aggiornamenti, entro tre mesi dalle date indicate rispettivamente all'articolo 4, comma 1, all'articolo 6, comma 1, all'articolo 7, comma 8, e all'articolo 12.

2. Le regioni mettono a disposizione sul portale del Dipartimento della protezione civile della Presidenza del Consiglio dei Ministri i bollettini e gli avvisi di cui alla direttiva del Presidente del Consiglio dei Ministri in data 27 febbraio 2004.

3. Il Ministero dell'ambiente e della tutela del territorio e del mare informa la Commissione europea delle decisioni prese ai sensi dell'articolo 11, commi 1, 2 e 3, e mette a disposizione sul Portale cartografico nazionale le relative informazioni, rispettivamente entro il 22 dicembre 2011, il 22 dicembre 2013 e il 22 dicembre 2015.

4. Le autorità di cui al comma 1 trasmettono le informazioni di cui allo stesso comma 1 all'Istituto superiore per la protezione e la ricerca ambientale (ISPRA), entro le scadenze indicate ai commi 1 e 3 per ciascun insieme di informazioni, e secondo modalità e specifiche dati individuate dallo stesso ISPRA, tenendo conto della compatibilità con i sistemi di gestione dell'informazione adottati a livello comunitario.



Art. 14.

Modifiche dell'allegato 1

1. Con decreto del Ministro dell'ambiente e della tutela del territorio e del mare, d'intesa con il Dipartimento della protezione civile per gli aspetti competenza, si provvede alla modifica delle parti A e B dell'allegato 1 al fine di recepire modifiche di ordine tecnico introdotte da direttive emanate dall'Unione europea.

Art. 15.

Norme tecniche

1. Con decreti del Ministro dell'ambiente e della tutela del territorio e del mare, sentiti i Ministeri delle infrastrutture e dei trasporti, dell'interno e per i beni e le attività culturali, il Dipartimento della protezione civile e la Conferenza permanente per i rapporti fra lo Stato, le regioni e le province autonome di Trento e di Bolzano, si provvede alla eventuale integrazione, relativamente agli aspetti individuati alla parte C dell'allegato 1, degli indirizzi, dei criteri e dei metodi per la redazione e per l'aggiornamento dei piani di gestione del rischio di alluvioni, di cui all'articolo 7, comma 3, lettera a).

Art. 16.

Disposizioni finanziarie

1. Le amministrazioni e gli enti pubblici interessati provvedono all'attuazione delle disposizioni del presente decreto nell'ambito delle proprie attività istituzionali ed utilizzando a tale fine le risorse umane, strumentali e finanziarie disponibili a legislazione vigente.

2. All'attuazione dei piani di gestione di cui all'articolo 7, comma 3, lettera a), le amministrazioni e gli enti pubblici provvedono ai sensi degli articoli 69, 70, 71 e 72 del decreto legislativo 3 aprile 2006, n. 152; all'attuazione dell'articolo 7, comma 3, lettera b), fatta eccezione per le attività di soccorso tecnico urgente, si provvede ai sensi della legge 24 febbraio 1992, n. 225, e della direttiva del Presidente del Consiglio dei Ministri 27 febbraio 2004, nonché con le risorse regionali all'uopo stanziare, utilizzando allo scopo le risorse finanziarie disponibili a legislazione vigente.

Art. 17.

Norma di salvaguardia

1. Le regioni a statuto speciale e le province autonome provvedono alle finalità di cui al presente decreto nell'ambito delle competenze ad esse spettanti ai sensi dello statuto speciale e delle relative norme di attuazione e secondo quanto disposto dai rispettivi ordinamenti.

Il presente decreto, munito del sigillo dello Stato, sarà inserito nella Raccolta ufficiale degli atti normativi della Repubblica italiana. È fatto obbligo a chiunque spetti di osservarlo e di farlo osservare.

Dato a Roma, addì 23 febbraio 2010

NAPOLITANO

BERLUSCONI, *Presidente del Consiglio dei Ministri*

RONCHI, *Ministro per le politiche europee*

PRESTIGIACOMO, *Ministro dell'ambiente e della tutela del territorio e del mare*

FRATTINI, *Ministro degli affari esteri*

ALFANO, *Ministro della giustizia*

TREMONTI, *Ministro dell'economia e delle finanze*

MATTEOLI, *Ministro delle infrastrutture e dei trasporti*

MARONI, *Ministro dell'interno*

BONDI, *Ministro per i beni e le attività culturali*

FITTO, *Ministro per i rapporti con le regioni*

Visto, il Guardasigilli: ALFANO

ALLEGATO I

(di cui all'articolo 7, comma 4)

Parte A - Piani di gestione del rischio di alluvioni.


I - ELEMENTI CHE DEVONO FIGURARE NEL PRIMO PIANO DI GESTIONE DEL RISCHIO DI ALLUVIONI:

1. Conclusioni della valutazione preliminare del rischio di alluvioni prevista dall'articolo 4 sotto forma di una mappa di sintesi del distretto idrografico di cui all'articolo 3, che delimiti le zone di cui all'articolo 5 oggetto del primo piano di gestione del rischio di alluvioni;

2. mappe della pericolosità e del rischio di alluvioni predisposte ai sensi dell'articolo 6 o già esistenti ai sensi dell'articolo 12 e conclusioni ricavate dalla loro lettura;

3. descrizione degli obiettivi della gestione del rischio di alluvioni, definiti a norma dell'articolo 7, comma 2;

4. sintesi delle misure e relativo ordine di priorità per il raggiungimento degli obiettivi della gestione del rischio di alluvioni, comprese quelle adottate a norma dell'articolo 7 e delle misure in materia di alluvioni adottate nell'ambito di altri atti comunitari comprese le direttive



del Consiglio 85/337/CEE del Consiglio, del 27 giugno 1985, concernente la valutazione dell'impatto ambientale di determinati progetti pubblici e privati, e 96/82/CE del Consiglio, del 9 dicembre 1996, sul controllo dei pericoli di incidenti rilevanti connessi con determinate sostanze pericolose, la direttiva 2001/42/CE del Parlamento europeo e del Consiglio, del 27 giugno 2001, concernente la valutazione degli effetti di determinati piani e programmi sull'ambiente, la direttiva 2000/60/CE del Parlamento europeo e del Consiglio, del 23 ottobre 2000, che istituisce un quadro per l'azione comunitaria in materia di acque, fatte salve le misure già predisposte nell'ambito della pianificazione di bacino in attuazione del decreto-legge 11 giugno 1998, n. 180, e successive modificazioni, e del decreto legislativo 3 aprile 2006, n. 152;

5. qualora disponibile, per i bacini idrografici o sottobacini condivisi, descrizione della metodologia di analisi dei costi e benefici, utilizzata per valutare le misure aventi effetti transnazionali.

II - DESCRIZIONE DELL'ATTUAZIONE DEL PIANO:

1. descrizione dell'ordine di priorità e delle modalità di monitoraggio dello stato di attuazione del piano;

2. sintesi delle misure ovvero delle azioni adottate per informare e consultare il pubblico;

3. elenco delle autorità competenti e, se del caso, descrizione del processo di coordinamento messo in atto all'interno di un distretto idrografico internazionale e del processo di coordinamento con la direttiva 2000/60/CE.

Parte B - Elementi che devono figurare nei successivi aggiornamenti dei piani di gestione del rischio di alluvioni:

1. eventuali modifiche o aggiornamenti apportati dopo la pubblicazione della versione precedente del piano di gestione, del rischio di alluvioni, compresa una sintesi dei riesami svolti a norma dell'articolo 13;

2. valutazione dei progressi realizzati per conseguire gli obiettivi di cui all'articolo 7, comma 2;

3. descrizione motivata delle eventuali misure previste nella versione precedente del piano di gestione del rischio di alluvioni, che erano state programmate e non sono state poste in essere;

4. descrizione di eventuali misure supplementari adottate dopo la pubblicazione della versione precedente del piano di gestione del rischio di alluvioni.

Parte C - Contenuti degli indirizzi, criteri e metodi per la redazione e l'aggiornamento dei piani di gestione del rischio di alluvioni:

1. indirizzi per la valutazione preliminare del rischio di alluvione relativamente agli aspetti riguardanti la prevenzione e la protezione dal rischio di alluvione e, in particolare, la valutazione delle conseguenze del cambiamento climatico sul verificarsi delle alluvioni, la valutazione delle conseguenze negative per la salute umana, i beni, le attività economiche, l'ambiente e il patrimonio culturale, la valutazione del ruolo delle pianure alluvionali, come aree naturali di ritenzione delle acque, e dell'efficacia delle infrastrutture artificiali per la protezione dalle alluvioni;

2. criteri per la individuazione delle aree a pericolosità e a rischio di alluvione, nonché per la definizione del

grado di pericolosità e del grado di rischio, con riferimento in particolare, alla portata della piena e all'estensione dell'inondazione, alle vie di deflusso delle acque e alle zone con capacità d'espansione naturale delle piene, alle condizioni morfologiche e meteomarine alla foce per quanto concerne la valutazione delle inondazioni marine delle zone costiere, agli obiettivi ambientali di cui alla parte terza, titolo II, del decreto legislativo n. 152 del 2006, alla gestione del suolo e delle acque, alla pianificazione e alle previsioni di sviluppo del territorio, all'uso del territorio, alla conservazione della natura, alla navigazione e alle infrastrutture portuali, ai costi e ai benefici, al numero di abitanti potenzialmente interessati, alle attività economiche e ai beni ambientali, storici e culturali di rilevante interesse insistenti sull'area potenzialmente interessata;

3. metodologie standard e codificate per l'utilizzo dei dati ambientali del Ministero dell'ambiente, e della tutela del territorio e del mare, derivanti dal Piano di telerilevamento ambientale e fruibili attraverso il Sistema cartografico cooperante, ai fini della delimitazione e aggiornamento delle aree a pericolosità idraulica e delle aree a rischio idraulico, nonché ai fini delle attività di protezione dal rischio di alluvione.

NOTE

AVVERTENZA:

Il testo delle note qui pubblicato è stato redatto dall'amministrazione competente per materia ai sensi dell'art. 10, commi 2 e 3 del testo unico delle disposizioni sulla promulgazione delle leggi, sull'emanazione dei decreti del Presidente della Repubblica e sulle pubblicazioni ufficiali della Repubblica italiana, approvato con decreto del Presidente della Repubblica 28 dicembre 1985, n. 1092, al solo fine di facilitare la lettura delle disposizioni di legge modificate o alle quali è operato il rinvio. Restano invariati il valore e l'efficacia degli atti legislativi qui trascritti.

— Per le direttive CEE vengono forniti gli estremi di pubblicazione nella Gazzetta Ufficiale delle Comunità europee (GUCE).

Note alle premesse:

— L'art. 76 della Costituzione stabilisce che l'esercizio della funzione legislativa non può essere delegato al Governo se non con determinazione di principi e criteri direttivi e soltanto per tempo limitato e per oggetti definiti.

— L'art. 87 della Costituzione conferisce, tra l'altro, al Presidente della Repubblica il potere di promulgare le leggi e di emanare i decreti aventi valore di legge ed i regolamenti.

— Il testo dell'art. 1 della legge 7 luglio 2009, n. 88 (Disposizioni per l'adempimento di obblighi derivanti dall'appartenenza dell'Italia alle Comunità europee - legge comunitaria 2008.) Pubblicata nella Gazzetta Ufficiale 14 luglio 2009, n. 161, S.O. così recita:

«Art. 1 (Delega al Governo per l'attuazione di direttive comunitarie). — 1. Il Governo è delegato ad adottare, entro la scadenza del termine di recepimento fissato dalle singole direttive, i decreti legislativi recanti le norme occorrenti per dare attuazione alle direttive comprese negli elenchi di cui agli allegati A e B. Per le direttive elencate negli allegati A e B il cui termine di recepimento sia già scaduto ovvero scada nei tre mesi successivi alla data di entrata in vigore della presente legge, il Governo è delegato ad adottare i decreti legislativi di attuazione entro tre mesi dalla data di entrata in vigore della presente legge. Per le direttive elencate negli allegati A e B che non prevedono un termine di recepimento, il Governo è delegato ad adottare i decreti legislativi entro dodici mesi dalla data di entrata in vigore della presente legge.



2. I decreti legislativi sono adottati, nel rispetto dell'art. 14 della legge 23 agosto 1988, n. 400, su proposta del Presidente del Consiglio dei Ministri o del Ministro per le politiche europee e del Ministro con competenza istituzionale prevalente per la materia, di concerto con i Ministri degli affari esteri, della giustizia, dell'economia e delle finanze e con gli altri Ministri interessati in relazione all'oggetto della direttiva.

3. Gli schemi dei decreti legislativi recanti attuazione delle direttive comprese nell'elenco di cui all'allegato B, nonché, qualora sia previsto il ricorso a sanzioni penali, quelli relativi all'attuazione delle direttive comprese nell'elenco di cui all'allegato A, sono trasmessi, dopo l'acquisizione degli altri pareri previsti dalla legge, alla Camera dei deputati e al Senato della Repubblica perché su di essi sia espresso il parere dei competenti organi parlamentari. Decorso quaranta giorni dalla data di trasmissione, i decreti sono emanati anche in mancanza del parere. Qualora il termine per l'espressione del parere parlamentare di cui al presente comma ovvero i diversi termini previsti dai commi 4 e 8 scadano nei trenta giorni che precedono la scadenza dei termini previsti ai commi 1 o 5 o successivamente, questi ultimi sono prorogati di novanta giorni.

4. Gli schemi dei decreti legislativi recanti attuazione delle direttive che comportino conseguenze finanziarie sono corredati della relazione tecnica di cui all'art. 11-ter, comma 2, della legge 5 agosto 1978, n. 468, e successive modificazioni. Su di essi è richiesto anche il parere delle Commissioni parlamentari competenti per i profili finanziari. Il Governo, ove non intenda conformarsi alle condizioni formulate con riferimento all'esigenza di garantire il rispetto dell'art. 81, quarto comma, della Costituzione, ritrasmette alle Camere i testi, corredati dei necessari elementi integrativi d'informazione, per i pareri definitivi delle Commissioni parlamentari competenti per i profili finanziari, che devono essere espressi entro venti giorni.

5. Entro ventiquattro mesi dalla data di entrata in vigore di ciascuno dei decreti legislativi di cui al comma 1, nel rispetto dei principi e criteri direttivi fissati dalla presente legge, il Governo può adottare, con la procedura indicata nei commi 2, 3 e 4, disposizioni integrative e correttive dei decreti legislativi emanati ai sensi del citato comma 1, fatto salvo quanto previsto dal comma 6.

6. I decreti legislativi, relativi alle direttive di cui agli allegati A e B, adottati, ai sensi dell'art. 117, quinto comma, della Costituzione, nelle materie di competenza legislativa delle regioni e delle province autonome, si applicano alle condizioni e secondo le procedure di cui all'art. 11, comma 8, della legge 4 febbraio 2005, n. 11.

7. Il Ministro per le politiche europee, nel caso in cui una o più deleghe di cui al comma 1 non risultino esercitate alla scadenza del termine previsto, trasmette alla Camera dei deputati e al Senato della Repubblica una relazione che dà conto dei motivi addotti a giustificazione del ritardo dai Ministri con competenza istituzionale prevalente per la materia. Il Ministro per le politiche europee ogni sei mesi informa altresì la Camera dei deputati e il Senato della Repubblica sullo stato di attuazione delle direttive da parte delle regioni e delle province autonome nelle materie di loro competenza, secondo modalità di individuazione delle stesse da definire con accordo in sede di Conferenza permanente per i rapporti tra lo Stato, le regioni e le province autonome di Trento e di Bolzano.

8. Il Governo, quando non intende conformarsi ai pareri parlamentari di cui al comma 3, relativi a sanzioni penali contenute negli schemi di decreti legislativi recanti attuazione delle direttive comprese negli elenchi di cui agli allegati A e B, ritrasmette con le sue osservazioni e con eventuali modificazioni i testi alla Camera dei deputati e al Senato della Repubblica. Decorso venti giorni dalla data di ritrasmissione, i decreti sono emanati anche in mancanza di nuovo parere.»

— La direttiva 2007/60/CE è pubblicata nella G.U.U.E. 6 novembre 2007, n. L 288.

— Il decreto legislativo 3 aprile 2006, n. 152, (Norme in materia ambientale) e successive modificazioni è pubblicato nella *Gazzetta Ufficiale* 14 aprile 2006, n. 88, S.O.

— Si riporta il testo dell'art. 1 del decreto-legge 30 dicembre 2008 n. 208 (Misure straordinarie in materia di risorse idriche e di protezione dell'ambiente), convertito con modificazioni, dalla legge 27 febbraio 2009, n. 13:

«Art. 1 (Autorità di bacino di rilievo nazionale). — 1. Il comma 2-bis dell'art. 170 del decreto legislativo 3 aprile 2006, n. 152, è sostituito dal seguente: «2-bis. Nelle more della costituzione dei distretti idrografici di cui al Titolo II della Parte terza del presente decreto e della eventuale revisione della relativa disciplina legislativa, le Autorità di bacino di cui alla legge 18 maggio 1989, n. 183, sono prorogate, senza

nuovi o maggiori oneri a carico della finanza pubblica, fino alla data di entrata in vigore del decreto del Presidente del Consiglio dei Ministri di cui al comma 2, dell'art. 63 del presente decreto.»

2. Fino alla data di entrata in vigore del decreto del Presidente del Consiglio dei Ministri di cui all'art. 170, comma 2-bis, del decreto legislativo 3 aprile 2006, n. 152, come sostituito dal comma 1, sono fatti salvi gli atti posti in essere dalle Autorità di bacino di cui al presente articolo dal 30 aprile 2006.

3. Fino alla data di cui al comma 2, le Autorità di bacino di rilievo nazionale restano escluse dall'applicazione dell'art. 74 del decreto-legge 25 giugno 2008, n. 112, convertito, con modificazioni, dalla legge 6 agosto 2008, n. 133, fermi restando gli obiettivi fissati ai sensi del medesimo art. 74 da considerare ai fini dell'adozione del decreto del Presidente del Consiglio dei Ministri di cui al comma 2.

3-bis. L'adozione dei piani di gestione di cui all'articolo 13 della direttiva 2000/60/CE del Parlamento europeo e del Consiglio, del 23 ottobre 2000, è effettuata, sulla base degli atti e dei pareri disponibili, entro e non oltre il 28 febbraio 2010, dai comitati istituzionali delle autorità di bacino di rilievo nazionale, integrati da componenti designati dalle regioni il cui territorio ricade nel distretto idrografico al quale si riferisce il piano di gestione non già rappresentate nei medesimi comitati istituzionali. Ai fini del rispetto del termine di cui al primo periodo, le autorità di bacino di rilievo nazionale provvedono, entro il 30 giugno 2009, a coordinare i contenuti e gli obiettivi dei piani di cui al presente comma all'interno del distretto idrografico di appartenenza, con particolare riferimento al programma di misure di cui all'art. 11 della citata direttiva 2000/60/CE. Per i distretti idrografici nei quali non è presente alcuna autorità di bacino di rilievo nazionale, provvedono le regioni.

3-ter. Affinché l'adozione e l'attuazione dei piani di gestione abbia luogo garantendo uniformità ed equità sul territorio nazionale, con particolare riferimento alle risorse finanziarie necessarie al conseguimento degli obiettivi ambientali e ai costi sopportati dagli utenti, il Ministero dell'ambiente e della tutela del territorio e del mare, con proprio decreto, emana, entro sessanta giorni dalla data di entrata in vigore della legge di conversione del presente decreto, linee guida che sono trasmesse ai comitati istituzionali di cui al comma 3-bis.

3-quater. Dalla data di entrata in vigore della legge di conversione del presente decreto e fino alla data di cui al comma 2, non si applicano le disposizioni di cui all'art. 3 del decreto del Presidente della Repubblica 27 luglio 1999, pubblicato nella *Gazzetta Ufficiale* n. 284 del 3 dicembre 1999, recante ripartizione dei fondi finalizzati al finanziamento degli interventi in materia di difesa del suolo per il quadriennio 1998-2001, e all'art. 3, comma 2, del decreto del Presidente della Repubblica 9 maggio 2001, n. 331, recante ripartizione dei fondi finalizzati al finanziamento degli interventi in materia di difesa del suolo per il quadriennio 2000-2003.»

— La legge 24 febbraio 1992, n. 225 (Istituzione del Servizio nazionale della protezione civile) è pubblicata nella *Gazzetta Ufficiale* 17 marzo 1992, n. 64, S.O.

— Il decreto legislativo 31 marzo 1998, n. 112 (conferimento di funzioni e compiti amministrativi dello Stato alle regioni ed agli enti locali, in attuazione del capo I della legge 15 marzo 1997, n. 59) è pubblicato nella *Gazzetta Ufficiale* 21 aprile 1998, n. 92, S.O.

Note all'art. 1:

— Per i riferimenti del decreto legislativo 3 aprile 2006, n. 152, si veda nelle note alle premesse.

Note all'art. 2:


— Il testo dell'art. 54, comma 1, del decreto legislativo 3 aprile 2006, n. 152, così recita:

«Art. 54 (Definizioni). — 1. Ai fini della presente sezione si intende per:

a) suolo: il territorio, il suolo, il sottosuolo, gli abitati e le opere infrastrutturali;

b) acque: le acque meteoriche e le acque superficiali e sotterranee come di seguito specificate;

c) acque superficiali: le acque interne, ad eccezione delle sole acque sotterranee, le acque di transizione e le acque costiere, tranne per quanto riguarda lo stato chimico, in relazione al quale sono incluse anche le acque territoriali;



d) acque sotterranee: tutte le acque che si trovano sotto la superficie del suolo nella zona di saturazione e a contatto diretto con il suolo o il sottosuolo;

e) acque interne: tutte le acque superficiali correnti o stagnanti e tutte le acque sotterranee all'interno della linea di base che serve da riferimento per definire il limite delle acque territoriali;

f) fiume: un corpo idrico interno che scorre prevalentemente in superficie, ma che può essere parzialmente sotterraneo;

g) lago: un corpo idrico superficiale interno fermo;

h) acque di transizione: i corpi idrici superficiali in prossimità della foce di un fiume, che sono parzialmente di natura salina a causa della loro vicinanza alle acque costiere, ma sostanzialmente influenzati dai flussi di acqua dolce;

i) acque costiere: le acque superficiali situate all'interno rispetto a una retta immaginaria distante, in ogni suo punto, un miglio nautico sul lato esterno dal punto più vicino della linea di base che serve da riferimento per definire il limite delle acque territoriali, e che si estendono eventualmente fino al limite esterno delle acque di transizione;

l) corpo idrico superficiale: un elemento distinto e significativo di acque superficiali, quale un lago, un bacino artificiale, un torrente, un fiume o canale, parte di un torrente, fiume o canale, nonché di acque di transizione o un tratto di acque costiere;

m) corpo idrico artificiale: un corpo idrico superficiale creato da un'attività umana;

n) corpo idrico fortemente modificato: un corpo idrico superficiale la cui natura, a seguito di alterazioni fisiche dovute a un'attività umana, è sostanzialmente modificata;

o) corpo idrico sotterraneo: un volume distinto di acque sotterranee contenute da una o più falde acquifere;

p) falda acquifera: uno o più strati sotterranei di roccia o altri strati geologici di porosità e permeabilità sufficiente da consentire un flusso significativo di acque sotterranee o l'estrazione di quantità significative di acque sotterranee;

q) reticolo idrografico: l'insieme degli elementi che costituiscono il sistema drenante alveato del bacino idrografico;

r) bacino idrografico: il territorio nel quale scorrono tutte le acque superficiali attraverso una serie di torrenti, fiumi ed eventualmente laghi per sfociare al mare in un'unica foce, a estuario o delta;

s) sottobacino o sub-bacino: il territorio nel quale scorrono tutte le acque superficiali attraverso una serie di torrenti, fiumi ed eventualmente laghi per sfociare in un punto specifico di un corso d'acqua, di solito un lago o la confluenza di un fiume;

t) distretto idrografico: area di terra e di mare, costituita da uno o più bacini idrografici limitrofi e dalle rispettive acque sotterranee e costiere che costituisce la principale unità per la gestione dei bacini idrografici;

u) difesa del suolo: il complesso delle azioni ed attività riferibili alla tutela e salvaguardia del territorio, dei fiumi, dei canali e collettori, degli specchi lacuali, delle lagune, della fascia costiera, delle acque sotterranee, nonché del territorio a questi connessi, aventi le finalità di ridurre il rischio idraulico, stabilizzare i fenomeni di dissesto geologico, ottimizzare l'uso e la gestione del patrimonio idrico, valorizzare le caratteristiche ambientali e paesaggistiche collegate;

v) dissesto idrogeologico: la condizione che caratterizza aree ove processi naturali o antropici, relativi alla dinamica dei corpi idrici, del suolo o dei versanti, determinano condizioni di rischio sul territorio;

z) opera idraulica: l'insieme degli elementi che costituiscono il sistema drenante alveato del bacino idrografico».

Note all'art. 3:

— L'art. 63 del decreto legislativo n. 152/2006 così recita:

«Art. 63 (Autorità di bacino distrettuale). — 1. In ciascun distretto idrografico di cui all'art. 64 è istituita l'Autorità di bacino distrettuale, di seguito Autorità di bacino, ente pubblico non economico che opera in conformità agli obiettivi della presente sezione ed uniforma la propria attività a criteri di efficienza, efficacia, economicità e pubblicità.

2. Sono organi dell'Autorità di bacino: la Conferenza istituzionale permanente, il Segretario generale, la Segreteria tecnico-operativa e la Conferenza operativa di servizi. Con decreto del Presidente del Consiglio dei Ministri, su proposta del Ministro dell'ambiente e della tutela del territorio di concerto con il Ministro dell'economia e delle finanze e con il Ministro per la funzione pubblica, da emanarsi sentita la Confe-

renza permanente Stato-regioni entro trenta giorni dalla data di entrata in vigore della parte terza del presente decreto, sono definiti i criteri e le modalità per l'attribuzione o il trasferimento del personale e delle risorse patrimoniali e finanziarie, salvaguardando i livelli occupazionali, definiti alla data del 31 dicembre 2005, e previa consultazione dei sindacati.

3. Le autorità di bacino previste dalla legge 18 maggio 1989, n. 183, sono soppresse a far data dal 30 aprile 2006 e le relative funzioni sono esercitate dalle Autorità di bacino distrettuale di cui alla parte terza del presente decreto. Il decreto di cui al comma 2 disciplina il trasferimento di funzioni e regolamenta il periodo transitorio.

4. Gli atti di indirizzo, coordinamento e pianificazione delle Autorità di bacino vengono adottati in sede di Conferenza istituzionale permanente presieduta e convocata, anche su proposta delle amministrazioni partecipanti, dal Ministro dell'ambiente e della tutela del territorio su richiesta del Segretario generale, che vi partecipa senza diritto di voto. Alla Conferenza istituzionale permanente partecipano i Ministri dell'ambiente e della tutela del territorio, delle infrastrutture e dei trasporti, delle attività produttive, delle politiche agricole e forestali, per la funzione pubblica, per i beni e le attività culturali o i Sottosegretari dai medesimi delegati, nonché i Presidenti delle regioni e delle province autonome il cui territorio è interessato dal distretto idrografico o gli Assessori dai medesimi delegati, oltre al delegato del Dipartimento della protezione civile. Alle conferenze istituzionali permanenti del distretto idrografico della Sardegna e del distretto idrografico della Sicilia partecipano, oltre ai Presidenti delle rispettive regioni, altri due rappresentanti per ciascuna delle predette regioni, nominati dai Presidenti regionali. La conferenza istituzionale permanente delibera a maggioranza. Gli atti di pianificazione tengono conto delle risorse finanziarie previste a legislazione vigente.

5. La conferenza istituzionale permanente di cui al comma 4:

a) adotta criteri e metodi per la elaborazione del Piano di bacino in conformità agli indirizzi ed ai criteri di cui all'art. 57;

b) individua tempi e modalità per l'adozione del Piano di bacino, che potrà eventualmente articolarsi in piani riferiti a sub-bacini;

c) determina quali componenti del piano costituiscono interesse esclusivo delle singole regioni e quali costituiscono interessi comuni a più regioni;

d) adotta i provvedimenti necessari per garantire comunque l'elaborazione del Piano di bacino;

e) adotta il Piano di bacino;

f) controlla l'attuazione degli schemi previsionali e programmatici del Piano di bacino e dei programmi triennali e, in caso di grave ritardo nell'esecuzione di interventi non di competenza statale rispetto ai tempi fissati nel programma, diffida l'amministrazione inadempiente, fissando il termine massimo per l'inizio dei lavori. Decorso infruttuosamente tale termine, all'adozione delle misure necessarie ad assicurare l'avvio dei lavori provvede, in via sostitutiva, il Presidente della Giunta regionale interessata che, a tal fine, può avvalersi degli organi decentrati e periferici del Ministero delle infrastrutture e dei trasporti;

g) nomina il Segretario generale.

6. La Conferenza operativa di servizi è composta dai rappresentanti dei Ministri di cui al comma 4, delle regioni e delle province autonome interessate, nonché da un rappresentante del Dipartimento della protezione civile; è convocata dal Segretario Generale, che la presiede, e provvede all'attuazione ed esecuzione di quanto disposto ai sensi del comma 5, nonché al compimento degli atti gestionali. La conferenza operativa di servizi delibera a maggioranza.


7. Le Autorità di bacino provvedono, tenuto conto delle risorse finanziarie previste a legislazione vigente:

a) all'elaborazione del Piano di bacino distrettuale di cui all'art. 65;

b) ad esprimere parere sulla coerenza con gli obiettivi del Piano di bacino dei piani e programmi comunitari, nazionali, regionali e locali relativi alla difesa del suolo, alla lotta alla desertificazione, alla tutela delle acque e alla gestione delle risorse idriche;

c) all'elaborazione, secondo le specifiche tecniche che figurano negli allegati alla parte terza del presente decreto, di un'analisi delle caratteristiche del distretto, di un esame sull'impatto delle attività umane sullo stato delle acque superficiali e sulle acque sotterranee, nonché di un'analisi economica dell'utilizzo idrico.

8. Fatte salve le discipline adottate dalle regioni ai sensi dell'art. 62, le Autorità di bacino coordinano e sovrintendono le attività e le funzioni di titolarità dei consorzi di bonifica integrale di cui al regio decreto



13 febbraio 1933, n. 215, nonché del consorzio del Ticino - Ente autonomo per la costruzione, manutenzione ed esercizio dell'opera regolatrice del lago Maggiore, del consorzio dell'Oglio - Ente autonomo per la costruzione, manutenzione ed esercizio dell'opera regolatrice del lago d'Iseo e del consorzio dell'Adda - Ente autonomo per la costruzione, manutenzione ed esercizio dell'opera regolatrice del lago di Como, con particolare riguardo all'esecuzione, manutenzione ed esercizio delle opere idrauliche e di bonifica, alla realizzazione di azioni di salvaguardia ambientale e di risanamento delle acque, anche al fine della loro utilizzazione irrigua, alla rinaturalizzazione dei corsi d'acqua ed alla fitodepurazione».

— L'art. 67 del decreto legislativo n. 152/2006, così recita:

«Art. 67 (I piani stralcio per la tutela dal rischio idrogeologico e le misure di prevenzione per le aree a rischio). — 1. Nelle more dell'approvazione dei piani di bacino, le Autorità di bacino adottano, ai sensi dell'art. 65, comma 8, piani stralcio di distretto per l'assetto idrogeologico (PAI), che contengano in particolare l'individuazione delle aree a rischio idrogeologico, la perimetrazione delle aree da sottoporre a misure di salvaguardia e la determinazione delle misure medesime.

2. Le Autorità di bacino, anche in deroga alle procedure di cui all'art. 66, approvano altresì piani straordinari diretti a rimuovere le situazioni a più elevato rischio idrogeologico, redatti anche sulla base delle proposte delle regioni e degli enti locali. I piani straordinari devono ricomprendere prioritariamente le aree a rischio idrogeologico per le quali è stato dichiarato lo stato di emergenza, ai sensi dell'articolo 5 della legge 24 febbraio 1992, n. 225. I piani straordinari contengono in particolare l'individuazione e la perimetrazione delle aree a rischio idrogeologico molto elevato per l'incolumità delle persone e per la sicurezza delle infrastrutture e del patrimonio ambientale e culturale. Per tali aree sono adottate le misure di salvaguardia ai sensi dell'art. 65, comma 7, anche con riferimento ai contenuti di cui al comma 3, lettera d), del medesimo art. 65. In caso di inerzia da parte delle Autorità di bacino, il Presidente del Consiglio dei Ministri, su proposta del Comitato dei Ministri, di cui all'art. 57, comma 2, adotta gli atti relativi all'individuazione, alla perimetrazione e alla salvaguardia delle predette aree. Qualora le misure di salvaguardia siano adottate in assenza dei piani stralcio di cui al comma 1, esse rimangono in vigore sino all'approvazione di detti piani. I piani straordinari approvati possono essere integrati e modificati con le stesse modalità di cui al presente comma, in particolare con riferimento agli interventi realizzati ai fini della messa in sicurezza delle aree interessate.

3. Il Comitato dei Ministri di cui all'art. 57, comma 2, tenendo conto dei programmi già adottati da parte delle Autorità di bacino e dei piani straordinari di cui al comma 2 del presente articolo, definisce, d'intesa con la Conferenza Stato-regioni, programmi di interventi urgenti, anche attraverso azioni di manutenzione dei distretti idrografici, per la riduzione del rischio idrogeologico nelle zone in cui la maggiore vulnerabilità del territorio è connessa con più elevati pericoli per le persone, le cose ed il patrimonio ambientale, con priorità per le aree ove è stato dichiarato lo stato di emergenza, ai sensi dell'art. 5 della legge 24 febbraio 1992, n. 225. Per la realizzazione degli interventi possono essere adottate, su proposta del Ministro dell'ambiente e della tutela del territorio e del Ministro delle infrastrutture e dei trasporti, e d'intesa con le regioni interessate, le ordinanze di cui all'art. 5, comma 2, della legge 24 febbraio 1992, n. 225.

4. Per l'attività istruttoria relativa agli adempimenti di cui ai commi 1, 2 e 3, i Ministri competenti si avvalgono, senza nuovi o maggiori oneri per la finanza pubblica, del Dipartimento della protezione civile, nonché della collaborazione del Corpo forestale dello Stato, delle regioni, delle Autorità di bacino, del Gruppo nazionale per la difesa dalle catastrofi idrogeologiche del Consiglio nazionale delle ricerche e, per gli aspetti ambientali, del Servizio geologico d'Italia - Dipartimento difesa del suolo dell'Agenzia per la protezione dell'ambiente e per i servizi tecnici (APAT), per quanto di rispettiva competenza.

5. Entro sei mesi dall'adozione dei provvedimenti di cui ai commi 1, 2, 3 e 4, gli organi di protezione civile provvedono a predisporre, per le aree a rischio idrogeologico, con priorità assegnata a quelle in cui la maggiore vulnerabilità del territorio è connessa con più elevati pericoli per le persone, le cose e il patrimonio ambientale, piani urgenti di emergenza contenenti le misure per la salvaguardia dell'incolumità delle popolazioni interessate, compreso il preallertamento, l'allarme e la messa in salvo preventiva.

6. Nei piani stralcio di cui al comma 1 sono individuati le infrastrutture e i manufatti che determinano il rischio idrogeologico. Sulla base di tali individuazioni, le regioni stabiliscono le misure di incentivazione a cui i soggetti proprietari possono accedere al fine di adeguare le

infrastrutture e di rilocalizzare fuori dall'area a rischio le attività produttive e le abitazioni private. A tale fine le regioni, acquisito il parere degli enti locali interessati, predispongono, con criteri di priorità connessi al livello di rischio, un piano per l'adeguamento delle infrastrutture, determinandone altresì un congruo termine, e per la concessione di incentivi finanziari per la rilocalizzazione delle attività produttive e delle abitazioni private realizzate in conformità alla normativa urbanistica edilizia o condonate. Gli incentivi sono attivati nei limiti della quota dei fondi introitati ai sensi dell'art. 86, comma 2, del decreto legislativo 31 marzo 1998, n. 112, e riguardano anche gli oneri per la demolizione dei manufatti; il terreno di risulta viene acquisito al patrimonio indisponibile dei comuni. All'abbattimento dei manufatti si provvede con le modalità previste dalla normativa vigente. Ove i soggetti interessati non si avvalgano della facoltà di usufruire delle predette incentivazioni, essi decadono da eventuali benefici connessi ai danni derivanti agli insediamenti di loro proprietà in conseguenza del verificarsi di calamità naturali.

7. Gli atti di cui ai commi 1, 2 e 3 del presente articolo devono contenere l'indicazione dei mezzi per la loro realizzazione e della relativa copertura finanziaria».

Note all'art. 4:

— Per il testo dell'art. 63 del d.lgs. n. 152 del 2006, si veda nelle note all'art. 3.

Note all'art. 6:

— Per il testo dell'art. 63 del decreto legislativo n. 152 del 2006, si veda nelle note all'art. 3.

— Il testo dell'allegato I del decreto legislativo 18 gennaio 2005, n. 59, così recita:

«Allegato I
(art. 1, comma 1)

CATEGORIE DI ATTIVITÀ INDUSTRIALI DI CUI ALL'ART. 1

1. Gli impianti o le parti di impianti utilizzati per la ricerca, lo sviluppo e la sperimentazione di nuovi prodotti e processi non rientrano nel presente decreto.

2. I valori limite riportati di seguito si riferiscono in genere alle capacità di produzione o alla resa. Qualora uno stesso gestore ponga in essere varie attività elencate alla medesima voce in un gestore impianto o in una stessa località, si sommano le capacità di tali attività.

1. Attività energetiche.

1.1 Impianti di combustione con potenza termica di combustione di oltre 50 MW.

1.2. Raffinerie di petrolio e di gas.

1.3. Cokerie.

1.4. Impianti di gassificazione e liquefazione del carbone.

2. Produzione e trasformazione dei metalli.

2.1 Impianti di arrostitimento o sinterizzazione di minerali metallici compresi i minerali solforati.

2.2. Impianti di produzione di ghisa o acciaio (fusione primaria o secondaria), compresa la relativa colata continua di capacità superiore a 2,5 tonnellate all'ora.

2.3. Impianti destinati alla trasformazione di metalli ferrosi mediante:

a) laminazione a caldo con una capacità superiore a 20 tonnellate di acciaio grezzo all'ora;

b) forgiatura con magli la cui energia di impatto supera 50 kJ per maglio e allorché la potenza calorifica è superiore a 20 MW;


c) applicazione di strati protettivi di metallo fuso con una capacità di trattamento superiore a 2 tonnellate di acciaio grezzo all'ora.

2.4. Fonderie di metalli ferrosi con una capacità di produzione superiore a 20 tonnellate al giorno.

2.5. Impianti:

a) destinati a ricavare metalli grezzi non ferrosi da minerali, nonché concentrati o materie prime secondarie attraverso procedimenti metallurgici, chimici o elettrolitici;

b) di fusione e lega di metalli non ferrosi, compresi i prodotti di recupero (affinazione, formatura in fonderia), con una capacità di fusio-



ne superiore a 4 tonnellate al giorno per il piombo e il cadmio o a 20 tonnellate al giorno per tutti gli altri metalli.

2.6. Impianti per il trattamento di superficie di metalli e materie plastiche mediante processi elettrolitici o chimici qualora le vasche destinate al trattamento utilizzate abbiano un volume superiore a 30 m³.

3. Industria dei prodotti minerali.

3.1. Impianti destinati alla produzione di clinker (cemento) in forni rotativi la cui capacità di produzione supera 500 tonnellate al giorno oppure di calce viva in forni rotativi la cui capacità di produzione supera 50 tonnellate al giorno, o in altri tipi di forni aventi una capacità di produzione di oltre 50 tonnellate al giorno.

3.2. Impianti destinati alla produzione di amianto e alla fabbricazione di prodotti dell'amianto.

3.3. Impianti per la fabbricazione del vetro compresi quelli destinati alla produzione di fibre di vetro, con capacità di fusione di oltre 20 tonnellate al giorno.

3.4. Impianti per la fusione di sostanze minerali compresi quelli destinati alla produzione di fibre minerali, con una capacità di fusione di oltre 20 tonnellate al giorno.

3.5. Impianti per la fabbricazione di prodotti ceramici mediante cottura, in particolare tegole, mattoni, mattoni refrattari, piastrelle, gres, porcellane, con una capacità di produzione di oltre 75 tonnellate al giorno e/o con una capacità di forno superiore a 4 m³ e con una densità di colata per forno superiore a 300 kg/m³.

4. Industria chimica.

Nell'ambito delle categorie di attività della sezione 4 si intende per produzione la produzione su scala industriale mediante trasformazione chimica delle sostanze o dei gruppi di sostanze di cui ai punti da 4.1 a 4.6.

4.1. Impianti chimici per la fabbricazione di prodotti chimici organici di base come:

- a) idrocarburi semplici (lineari o anulari, saturi o insaturi, alifatici o aromatici);
- b) idrocarburi ossigenati, segnatamente alcoli, aldeidi, chetoni, acidi carbossilici, esteri, acetati, eteri, perossidi, resine, epossidi;
- c) idrocarburi solforati;
- d) idrocarburi azotati, segnatamente ammine, amidi, composti nitrosi, nitrati o nitrici, nitrili, cianati, isocianati;
- e) idrocarburi fosforosi;
- f) idrocarburi alogenati;
- g) composti organometallici;
- h) materie plastiche di base (polimeri, fibre sintetiche, fibre a base di cellulosa);
- i) gomme sintetiche;
- j) sostanze coloranti e pigmenti;
- k) tensioattivi e agenti di superficie.

4.2. Impianti chimici per la fabbricazione di prodotti chimici inorganici di base, quali:

- a) gas, quali ammoniaca; cloro o cloruro di idrogeno, fluoro o fluoruro di idrogeno, ossidi di carbonio, composti di zolfo, ossidi di azoto, idrogeno, biossido di zolfo, bicloruro di carbonile;
- b) acidi, quali acido cromico, acido fluoridrico, acido fosforico, acido nitrico, acido cloridrico, acido solforico, oleum e acidi solforati;
- c) basi, quali idrossido d'ammonio, idrossido di potassio, idrossido di sodio;
- d) sali, quali cloruro d'ammonio, clorato di potassio, carbonato di potassio, carbonato di sodio, perborato, nitrato d'argento;
- e) metalloidi, ossidi metallici o altri composti inorganici, quali carburo di calcio, silicio, carburo di silicio.

4.3. Impianti chimici per la fabbricazione di fertilizzanti a base di fosforo, azoto o potassio (fertilizzanti semplici o composti).

4.4. Impianti chimici per la fabbricazione di prodotti di base fitosanitari e di biocidi.

4.5. Impianti che utilizzano un procedimento chimico o biologico per la fabbricazione di prodotti farmaceutici di base.

4.6. Impianti chimici per la fabbricazione di esplosivi.

5. Gestione dei rifiuti.

Salvi l'art. 11 della direttiva 75/442/CEE e l'art. 3 della direttiva 91/689/CEE, del 12 dicembre 1991 del Consiglio, relativa ai rifiuti pericolosi.

5.1. Impianti per l'eliminazione o il ricupero di rifiuti pericolosi, della lista di cui all'art. 1, paragrafo 4, della direttiva 91/689/CEE quali definiti negli allegati II A e II B (operazioni R 1, R 5, R 6, R 8 e R 9) della direttiva 75/442/CEE e nella direttiva 75/439/CEE del 16 giugno 1975 del Consiglio, concernente l'eliminazione degli oli usati, con capacità di oltre 10 tonnellate al giorno.

5.2. Impianti di incenerimento dei rifiuti urbani quali definiti nella direttiva 89/369/CEE dell'8 giugno 1989 del Consiglio, concernente la prevenzione dell'inquinamento atmosferico provocato dai nuovi impianti di incenerimento dei rifiuti urbani, e nella direttiva 89/429/CEE del 21 giugno 1989 del Consiglio, concernente la riduzione dell'inquinamento atmosferico provocato dagli impianti di incenerimento dei rifiuti urbani, con una capacità superiore a 3 tonnellate all'ora.

5.3. Impianti per l'eliminazione dei rifiuti non pericolosi quali definiti nell'allegato I A della direttiva 75/442/CEE ai punti D 8, D 9 con capacità superiore a 50 tonnellate al giorno.

5.4. Discariche che ricevono più di 10 tonnellate al giorno o con una capacità totale di oltre 25.000 tonnellate, ad esclusione delle discariche per i rifiuti inerti.

6. Altre attività.

6.1. Impianti industriali destinati alla fabbricazione:

a) di pasta per carta a partire dal legno o da altre materie fibrose;

b) di carta e cartoni con capacità di produzione superiore a 20 tonnellate al giorno;

6.2. Impianti per il pretrattamento (operazioni di lavaggio, imbiancamento, mercerizzazione) o la tintura di fibre o di tessuti la cui capacità di trattamento supera le 10 tonnellate al giorno.

6.3. Impianti per la concia delle pelli qualora la capacità di trattamento superi le 12 tonnellate al giorno di prodotto finito.

6.4:

a) Macelli aventi una capacità di produzione di carcasse di oltre 50 tonnellate al giorno;

b) Trattamento e trasformazione destinati alla fabbricazione di prodotti alimentari a partire da: materie prime animali (diverse dal latte) con una capacità di produzione di prodotti finiti di oltre 75 tonnellate al giorno ovvero materie prime vegetali con una capacità di produzione di prodotti finiti di oltre 300 tonnellate al giorno (valore medio su base trimestrale);

c) Trattamento e trasformazione del latte, con un quantitativo di latte ricevuto di oltre 200 tonnellate al giorno (valore medio su base annua).

6.5. Impianti per l'eliminazione o il ricupero di carcasse e di residui di animali con una capacità di trattamento di oltre 10 tonnellate al giorno.

6.6. Impianti per l'allevamento intensivo di pollame o di suini con più di:

- a) 40.000 posti pollame;
- b) 2.000 posti suini da produzione (di oltre 30 kg), o
- c) 750 posti scrofe.

6.7. Impianti per il trattamento di superficie di materie, oggetti o prodotti utilizzando solventi organici, in particolare per apprettare, stampare, spalmare, sgrassare, impermeabilizzare, incollare, verniciare, pulire o impregnare, con una capacità di consumo di solvente superiore a 150 kg all'ora o a 200 tonnellate all'anno.

6.8. Impianti per la fabbricazione di carbonio (carbone duro) o grafite per uso elettrico mediante combustione o grafitizzazione.

L'allegato 9 alla parte terza del decreto legislativo n. 152/2006, così recita:

«Allegato 9

AREE PROTETTE

1. Il registro delle aree protette comprende i seguenti tipi di aree protette:

i) aree designate per l'estrazione di acque destinate al consumo umano



ii) aree designate per la protezione di specie acquatiche significative dal punto di vista economico;

iii) corpi idrici intesi a scopo ricreativo, comprese le aree designate come acque di balneazione a norma della direttiva 76/160/CEE;

iv) aree sensibili rispetto ai nutrienti, comprese quelle designate come zone vulnerabili a norma della direttiva 91/676/CEE e le zone designate come aree sensibili a norma della direttiva 91/271/CEE;

v) aree designate per la protezione degli habitat e delle specie, nelle quali mantenere o migliorare lo stato delle acque è importante per la loro protezione, compresi i siti pertinenti della rete Natura 2000 istituiti a norma della direttiva 79/409/CEE e 92/43/CEE, recepite rispettivamente con la legge dell'11 febbraio 1992, n. 157 e con D.P.R. 8 settembre 1997, n. 357, come modificato dal D.P.R. 12 marzo 2003, n. 120.

2. Le regioni inseriscono nel Piano di Tutela una sintesi del registro delle aree protette ricadenti nel loro territorio di competenza. Tale sintesi contiene mappe che indicano l'ubicazione di ciascuna area protetta, oltre che la descrizione della normativa comunitaria, nazionale o locale che le ha istituite».

Note all'art. 7:

— L'art. 1, comma 4, del decreto-legge 11 giugno 1998, n. 180 (Misure urgenti per la prevenzione del rischio idrogeologico ed a favore delle zone colpite da disastri franosi nella regione Campania) pubblicato nella Gazzetta Ufficiale 11 giugno 1998, n. 134, e convertito in legge, con modificazioni, dall'art. 1, legge 3 agosto 1998, n. 267, pubblicata nella Gazzetta Ufficiale 7 agosto 1998, n. 183, così recita:

«Art. 4 (Piani di insediamenti produttivi e rilocalizzazione delle attività produttive). — 1. I comuni di cui all'art. 3, comma 1, entro trenta giorni dalla data di entrata in vigore del presente decreto, individuano, sentita l'unità operativa del Gruppo nazionale per la difesa dalle catastrofi idrogeologiche del Consiglio nazionale delle ricerche, di cui all'art. 4, comma 2, dell'ordinanza n. 2787 del 21 maggio 1998, che si pronuncia entro dieci giorni dalla richiesta, le aree in condizioni di sicurezza destinate agli insediamenti produttivi e sanitari, ai fini della rilocalizzazione in queste ultime aree delle attività produttive e di quelle che operano nel settore sanitario ubicate nelle zone a rischio di cui all'art. 1, comma 2, della stessa ordinanza. La deliberazione è pubblicata nel Foglio annunci legali, in due quotidiani a tiratura nazionale, nonché a mezzo di manifesti di avviso alla popolazione, ed è approvata dalle province, ove già delegate, con delibera consiliare, entro trenta giorni dalla ricezione; decorso tale termine la deliberazione si intende approvata; l'approvazione costituisce variante agli strumenti urbanistici a tutti gli effetti di legge. Scaduto il termine di cui al presente comma per l'adozione della deliberazione da parte del comune, le province provvedono in via sostitutiva.

2. Gli interventi per la realizzazione delle infrastrutture e delle opere di urbanizzazione per le aree di cui al comma 1 sono ricompresi nel piano di cui all'art. 2 dell'ordinanza indicata al comma 1 e sono realizzati, nei limiti delle risorse finanziarie ivi previste, previa delibera del Comitato di cui all'art. 3 della stessa ordinanza. Per l'accesso alle aree di cui al comma 1, si applicano le seguenti priorità:

a) attività produttive distrutte o gravemente danneggiate dagli eventi calamitosi del 5 e 6 maggio 1998 o i cui manufatti costituiscono ostacolo al regolare deflusso delle acque;

b) altre attività produttive ubicate nelle aree a rischio;

c) nuovi insediamenti produttivi;

c-bis) insediamenti sanitari.

3. Alle imprese industriali, artigianali, agro-industriali, commerciali, turistico-alberghiere e agri-turistiche, che in conseguenza degli eventi calamitosi del 5 e 6 maggio 1998 sono state distrutte o hanno subito danni agli immobili, impianti, macchinari e scorte in misura superiore al 50 per cento del loro valore, sono concessi finanziamenti agevolati, a condizione che dette imprese rilocalizzino le proprie attività in condizione di sicurezza, al di fuori delle zone a rischio di cui al comma 1, nell'ambito dello stesso comune o di comuni limitrofi. Detti finanziamenti sono concessi in aggiunta a quanto previsto dall'art. 20 dell'ordinanza indicata al comma 1 e sono rapportati al danno subito da beni immobili, impianti, macchinari e scorte e agli oneri per la rilocalizzazione, relativi all'acquisizione di aree idonee, alla realizzazione degli insediamenti e al trasferimento di attrezzature, impianti produttivi e abitazioni funzionali all'impresa stessa, nel limite della pari capacità produttiva, nonché per la demolizione e il ripristino delle aree dismesse. Le aree di risulta sono acquisite al patrimonio indisponibile del comune. Resta a carico del beneficiario un onere non inferiore al 2 per cento della

rata di ammortamento. I benefici sono complessivamente concessi fino al 95 per cento per spesa prevista non superiore a lire 2 miliardi, fino al 75 per cento per spesa prevista non superiore a lire 10 miliardi e fino al 50 per cento per spesa prevista superiore a lire 10 miliardi. I finanziamenti sono concessi anche alle imprese che contestualmente ampliano la propria capacità produttiva o attuano interventi di innovazione tecnologica, fermi restando i relativi oneri a carico dell'impresa medesima.

4. Il commissario delegato, di cui all'art. 2 dell'ordinanza indicata al comma 1, sentiti la regione Campania e il comitato di cui all'art. 3 della stessa ordinanza, stabilisce, entro trenta giorni dalla data di entrata in vigore del presente decreto, procedure e modalità per l'erogazione dei benefici di cui al comma 3. Con le stesse modalità si determinano criteri e procedure per la concessione di finanziamenti agevolati alle imprese che documentino di aver subito, in conseguenza dell'evento franoso, una riduzione delle proprie attività produttive. All'erogazione dei finanziamenti provvede il presidente della regione Campania, avvalendosi anche di enti e società a partecipazione regionale. Al fine di agevolare l'accesso al credito, la regione Campania può erogare appositi contributi alle strutture di garanzia fidi già esistenti ed operanti nel territorio regionale.

5. A fronte di un fabbisogno stimato, per gli interventi di cui al presente articolo, in lire 30 miliardi, il Dipartimento della protezione civile è autorizzato a concorrere con contributi pluriennali di lire 4 miliardi annui, a decorrere dal 1998 e fino al 2007, per la copertura degli oneri di ammortamento dei mutui che la regione Campania è autorizzata a contrarre, anche in deroga al limite di indebitamento stabilito dalla normativa vigente. Al relativo onere si provvede con utilizzo delle proiezioni di cui all'autorizzazione di spesa disposta dalla tabella C della legge 27 dicembre 1997, n. 450, riguardante il finanziamento del fondo per la protezione civile, che viene corrispondentemente ridotto di pari importo. Eventuali risorse residue, una volta completati gli interventi di cui al presente articolo, vengono utilizzate per gli interventi di cui alla citata ordinanza del Ministro dell'interno, delegato per il coordinamento della protezione civile, n. 2787 del 21 maggio 1998.»

Note all'art. 9:

Per il testo dell'art. 63 del decreto legislativo n. 152/2006 si veda nelle note all'art. 3.

— Il testo dell'art. 77, comma 10, del decreto legislativo n. 152/2006, così recita:

«10. Il deterioramento temporaneo dello stato del corpo idrico dovuto a circostanze naturali o di forza maggiore eccezionali e ragionevolmente imprevedibili, come alluvioni violente e siccità prolungate, o conseguente a incidenti ragionevolmente imprevedibili, non dà luogo a una violazione delle prescrizioni della parte terza del presente decreto, purché ricorrano tutte le seguenti condizioni:

a) che siano adottate tutte le misure volte ad impedire l'ulteriore deterioramento dello stato di qualità dei corpi idrici e la compromissione del raggiungimento degli obiettivi di cui all'art. 76 ed al presente articolo in altri corpi idrici non interessati alla circostanza;

b) che il Piano di tutela preveda espressamente le situazioni in cui detti eventi possono essere dichiarati ragionevolmente imprevedibili o eccezionali, anche adottando gli indicatori appropriati;

c) che siano previste ed adottate misure idonee a non compromettere il ripristino della qualità del corpo idrico una volta conclusi gli eventi in questione;

d) che gli effetti degli eventi eccezionali o imprevedibili siano sottoposti a un riesame annuale e, con riserva dei motivi di cui all'art. 76, comma 4, lettera a), venga fatto tutto il possibile per ripristinare nel corpo idrico, non appena ciò sia ragionevolmente fattibile, lo stato precedente tali eventi;

e) che una sintesi degli effetti degli eventi e delle misure adottate o da adottare sia inserita nel successivo aggiornamento del Piano di tutela».

— Il testo dell'art. 117 del decreto legislativo n. 152/2006, così recita:

«Art. 117 (Piani di gestione e registro delle aree protette). — 1. Per ciascun distretto idrografico è adottato un Piano di gestione, che rappresenta articolazione interna del Piano di bacino distrettuale di cui all'art. 65. Il Piano di gestione costituisce pertanto piano stralcio del Piano di bacino e viene adottato e approvato secondo le procedure stabilite per quest'ultimo dall'art. 66. Le Autorità di bacino, ai fini della predisposizione dei Piani di gestione, devono garantire la partecipazione di tutti i soggetti istituzionali competenti nello specifico settore.

2. Il Piano di gestione è composto dagli elementi indicati nella parte A dell'Allegato 4 alla parte terza del presente decreto.

3. L'Autorità di bacino, sentite le Autorità d'ambito del servizio idrico integrato, istituisce entro sei mesi dall'entrata in vigore della presente norma, sulla base delle informazioni trasmesse dalle regioni, un registro delle aree protette di cui all'Allegato 9 alla parte terza del presente decreto, designate dalle autorità competenti ai sensi della normativa vigente».

Note all'art. 10:

— Per il testo dell'art. 63 del decreto legislativo n. 152/2006 si veda nelle note all'art. 3.

Note all'art. 11:

— Per il testo dell'art. 63 del decreto legislativo n. 152/2006 si veda nelle note all'art. 3.

Note all'art. 13:

— Per il testo dell'art. 63 del decreto legislativo n. 152/2006 si veda nelle note all'art. 3.

Note all'art. 16:

— Si riporta il testo degli articoli 69, 70, 71 e 72 del decreto legislativo n. 152 del 2006:

«Art. 69 (*Programmi di intervento*). — 1. I piani di bacino sono attuati attraverso programmi triennali di intervento che sono redatti tenendo conto degli indirizzi e delle finalità dei piani medesimi e contengono l'indicazione dei mezzi per farvi fronte e della relativa copertura finanziaria.

2. I programmi triennali debbono destinare una quota non inferiore al quindici per cento degli stanziamenti complessivamente a:

a) interventi di manutenzione ordinaria delle opere, degli impianti e dei beni, compresi mezzi, attrezzature e materiali dei cantieri-officina e dei magazzini idraulici;

b) svolgimento del servizio di polizia idraulica, di navigazione interna, di piena e di pronto intervento idraulico;

c) compilazione ed aggiornamento dei piani di bacino, svolgimento di studi, rilevazioni o altro nelle materie riguardanti la difesa del suolo, redazione dei progetti generali, degli studi di fattibilità, dei progetti di opere e degli studi di valutazione dell'impatto ambientale delle opere principali.

3. Le regioni, conseguito il parere favorevole della Conferenza istituzionale permanente di cui all'art. 63, comma 4, possono provvedere con propri stanziamenti alla realizzazione di opere e di interventi previsti dai piani di bacino, sotto il controllo della predetta conferenza.

4. Le province, i comuni, le comunità montane e gli altri enti pubblici, previa autorizzazione della Conferenza istituzionale permanente di cui all'art. 63, comma 4, possono concorrere con propri stanziamenti alla realizzazione di opere e interventi previsti dai piani di bacino.»

«Art. 70 (*Adozione dei programmi*). — 1. I programmi di intervento sono adottati dalla Conferenza istituzionale permanente di cui all'art. 63, comma 4; tali programmi sono inviati ai componenti della conferenza stessa almeno venti giorni prima della data fissata per la conferenza; in caso di decisione a maggioranza, la delibera di adozione deve fornire una adeguata ed analitica motivazione rispetto alle opinioni dissenzienti espresse in seno alla conferenza.

2. La scadenza di ogni programma triennale è stabilita al 31 dicembre dell'ultimo anno del triennio e le somme autorizzate per l'attuazione del programma per la parte eventualmente non ancora impegnata alla predetta data sono destinate ad incrementare il fondo del programma triennale successivo per l'attuazione degli interventi previsti dal programma triennale in corso o dalla sua revisione.

3. Entro il 31 dicembre del penultimo anno del programma triennale in corso, i nuovi programmi di intervento relativi al triennio successivo, adottati secondo le modalità di cui al comma 1, sono trasmessi al

Ministro dell'ambiente e della tutela del territorio, affinché, entro il successivo 3 giugno, sulla base delle previsioni contenute nei programmi e sentita la Conferenza Stato-regioni, trasmetta al Ministro dell'economia e delle finanze l'indicazione del fabbisogno finanziario per il successivo triennio, ai fini della predisposizione del disegno di legge finanziaria.

4. Gli interventi previsti dai programmi triennali sono di norma attuati in forma integrata e coordinata dai soggetti competenti, in base ad accordi di programma ai sensi dell'art. 34 del decreto legislativo 18 agosto 2000, n. 267.»

«Art. 71 (*Attuazione degli interventi*). — 1. Le funzioni di studio e di progettazione e tecnico-organizzative attribuite alle Autorità di bacino possono essere esercitate anche mediante affidamento di incarichi ad istituzioni universitarie, liberi professionisti o organizzazioni tecnico-professionali specializzate, in conformità ad apposite direttive impartite dalla Conferenza istituzionale permanente di cui all'art. 63, comma 4.

2. L'esecuzione di opere di pronto intervento può avere carattere definitivo quando l'urgenza del caso lo richiede.

3. Tutti gli atti di concessione per l'attuazione di interventi ai sensi della presente sezione sono soggetti a registrazione a taxa fissa.»

«Art. 72 (*Finanziamento*). — 1. Ferme restando le entrate connesse alle attività di manutenzione ed esercizio delle opere idrauliche, di bonifica e di miglioria fondiaria, gli interventi previsti dalla presente sezione sono a totale carico dello Stato e si attuano mediante i programmi triennali di cui all'art. 69.

2. Per le finalità di cui al comma 1, si provvede ai sensi dell'art. 11, comma 3, lettera d), della legge 5 agosto 1978, n. 468. I predetti stanziamenti sono iscritti nello stato di previsione del Ministero dell'economia e delle finanze fino all'espletamento della procedura di ripartizione di cui ai commi 3 e 4 del presente articolo sulla cui base il Ministro dell'economia e delle finanze apporta, con proprio decreto, le occorrenti variazioni di bilancio.

3. Il Comitato dei Ministri di cui all'art. 57, sentita la Conferenza Stato-regioni, predispose lo schema di programma nazionale di intervento per il triennio e la ripartizione degli stanziamenti tra le Amministrazioni dello Stato e le regioni, tenendo conto delle priorità indicate nei singoli programmi ed assicurando, ove necessario, il coordinamento degli interventi. A valere sullo stanziamento complessivo autorizzato, lo stesso Comitato dei Ministri propone l'ammontare di una quota di riserva da destinare al finanziamento dei programmi per l'adeguamento ed il potenziamento funzionale, tecnico e scientifico dell'Agenzia per la protezione dell'ambiente e per i servizi tecnici (APAT).

4. Il programma nazionale di intervento e la ripartizione degli stanziamenti, ivi inclusa la quota di riserva a favore dell'Agenzia per la protezione dell'ambiente e per i servizi tecnici (APAT), sono approvati dal Presidente del Consiglio dei Ministri, ai sensi dell'art. 57.

5. Il Ministro dell'ambiente e della tutela del territorio, entro trenta giorni dall'approvazione del programma triennale nazionale, su proposta della Conferenza Stato-regioni, individua con proprio decreto le opere di competenza regionale, che rivestono grande rilevanza tecnico-idraulica per la modifica del reticolo idrografico principale e del demanio idrico, i cui progetti devono essere sottoposti al parere del Consiglio superiore dei lavori pubblici, da esprimere entro novanta giorni dalla richiesta.»

10G0071

