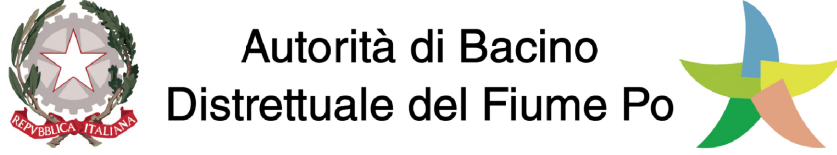
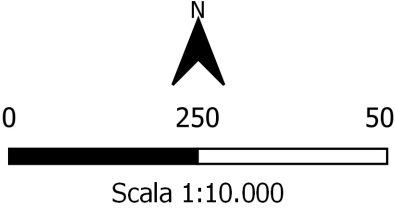





LEGENDA

Delimitazione del PAI	Modifiche e integrazioni del Progetto di variante
--- limite (*) tra la Fascia A e la Fascia B	--- Aree inondabili per la piena di riferimento in assenza dell'intervento di realizzazione del limite B di progetto
— limite (*) tra la Fascia B e la Fascia C	—
- - - limite (**) esterno della Fascia C	- - -
●●●●●●●●●● limite (**) di progetto tra la Fascia B e la Fascia C	●●●●●●●●●●
33 Sezione idraulica	



PROGETTO DI VARIANTE AL PAI

Torrente Parma
da Torrechiara alla confluenza nel fiume Po

TAV. 05 di 05

Settembre 2022

