



LEGENDA

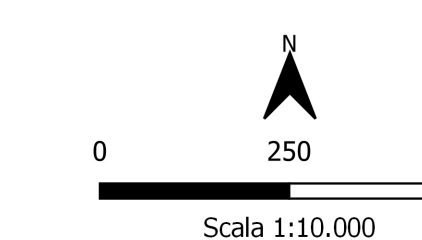
Delimitazione del PAI		Modifiche e integrazioni del Progetto di variante
----	limite (*) tra la Fascia A e la Fascia B	----
----	limite (*) tra la Fascia B e la Fascia C	----
-----	limite (*) esterno della Fascia C	-----
●●●●●●●●	limite (*) di progetto tra la Fascia B e la Fascia C	●●●●●●●●


33
+ Sezione idraulica

 Aree inondabili per la piena di riferimento in assenza dell'intervento di realizzazione del limite B di progetto



Schema esplicativo per la delimitazione delle fasce: pianta e sezione



 **Autorità di Bacino
Distrettuale del Fiume Po**



PROGETTO DI VARIANTE AL PAI

**Torrente Parma
da Torrechiara alla confluenza nel fiume Po**

TAV. 01 di 05

Settembre 2022