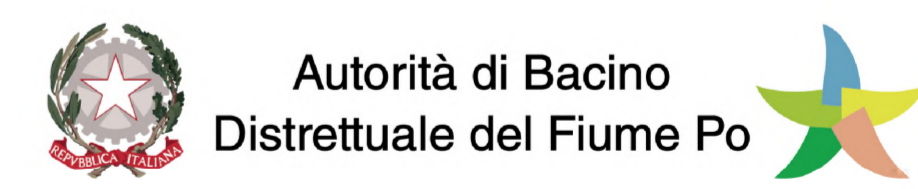
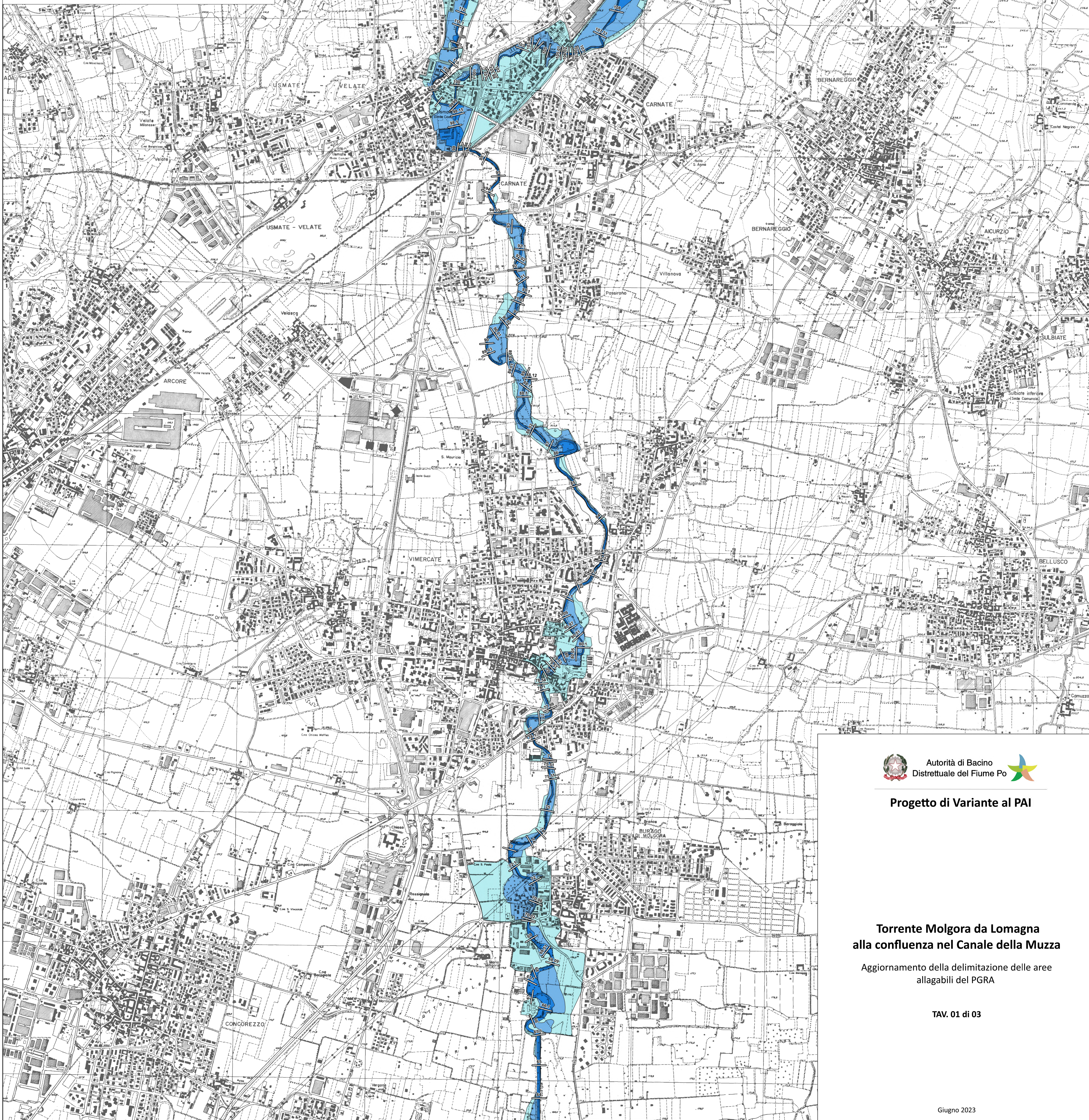
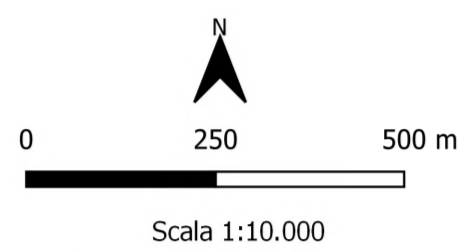


Legenda

Aree allagabili - PGRA (RP)

- P3-H - Alluvioni frequenti-elevata probabilità
- P2-M - Alluvioni poco frequenti-media probabilità
- P1-L - Scarsa probabilità di alluvioni o scenari di eventi estremi



Progetto di Variante al PAI

**Torrente Molgora da Lomagna
alla confluenza nel Canale della Muzza**

Aggiornamento della delimitazione delle aree
allagabili del PGRA

TAV. 01 di 03